

MRhill's合志野々島 全16区画

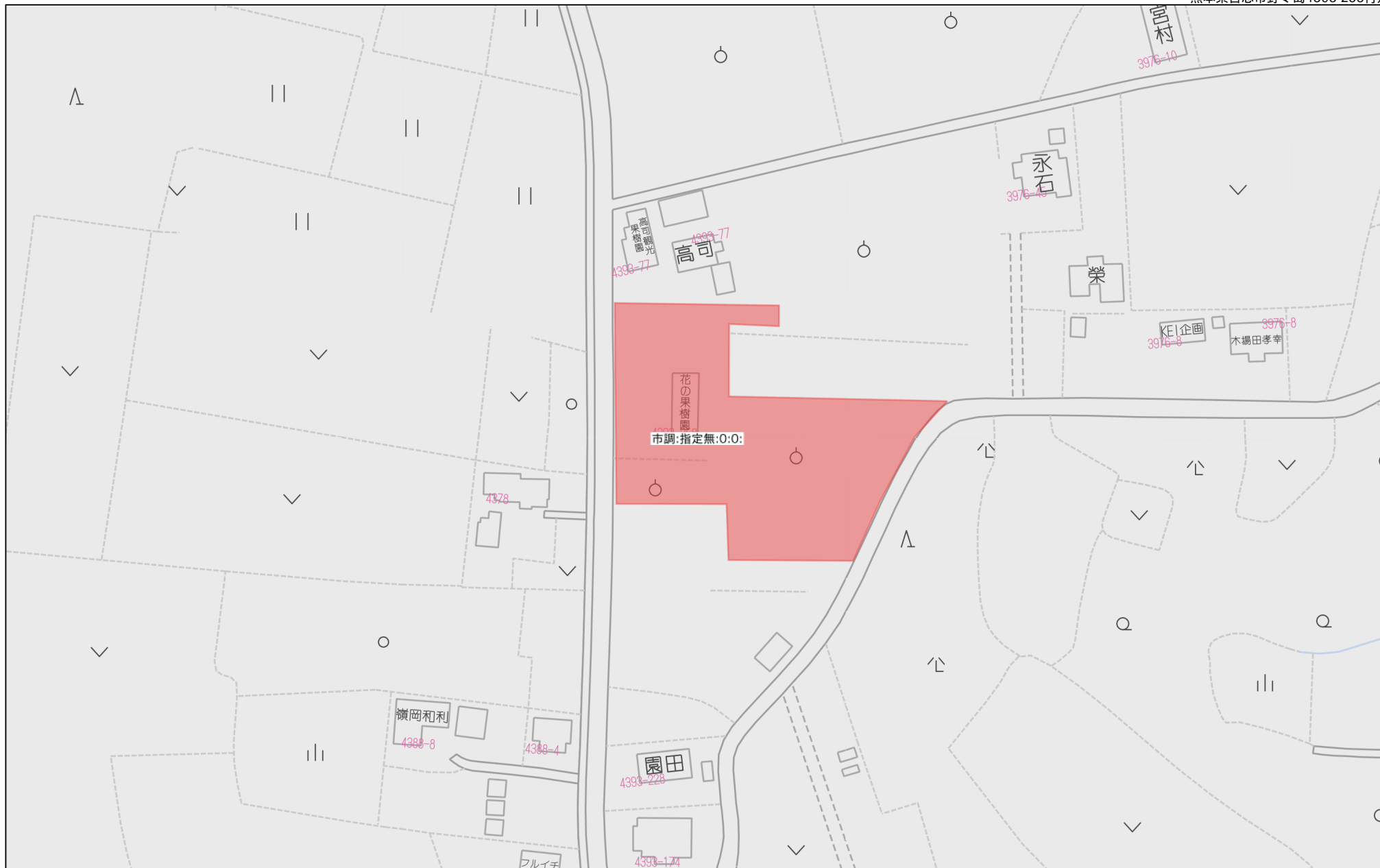


所在地	合志市野々島4393-258付近【ナビ検索】			区域区分	市街化調整区域
売買代金	※価格表参照			用途地域	無指定
土地面積	※価格表参照			電柱	①④⑤⑧⑫⑭⑯
接道	分譲地内道路 幅員6m			<div><div>HP</div></div> <div><div>Instagram</div></div>	
交通	「西合志中央小学校前」バス停 徒歩約15分				
建ぺい	70%	容積	200%		
地目	宅地	引渡時期	即時		
上水	宅内	下水	宅内		
小学校	西合志中央小	中学校	西合志中		
備考	※必要経費:仲介手数料、水道加入金、受益者負担金				
	※司法書士は売主指定				
	※建築条件なし				
金額	SOLD OUT			SOLD OUT	
	SOLD OUT			SOLD OUT	
	SOLD OUT			SOLD OUT	
	SOLD OUT			SOLD OUT	
	SOLD OUT			SOLD OUT	
	SOLD OUT			SOLD OUT	
	⑦213.73㎡ 64.65坪 11,900,000円				
	SOLD OUT				
	SOLD OUT				
	SOLD OUT				
有効期限	令和8年3月31日			取引形態:専任	

熊本県知事(1)第5535号

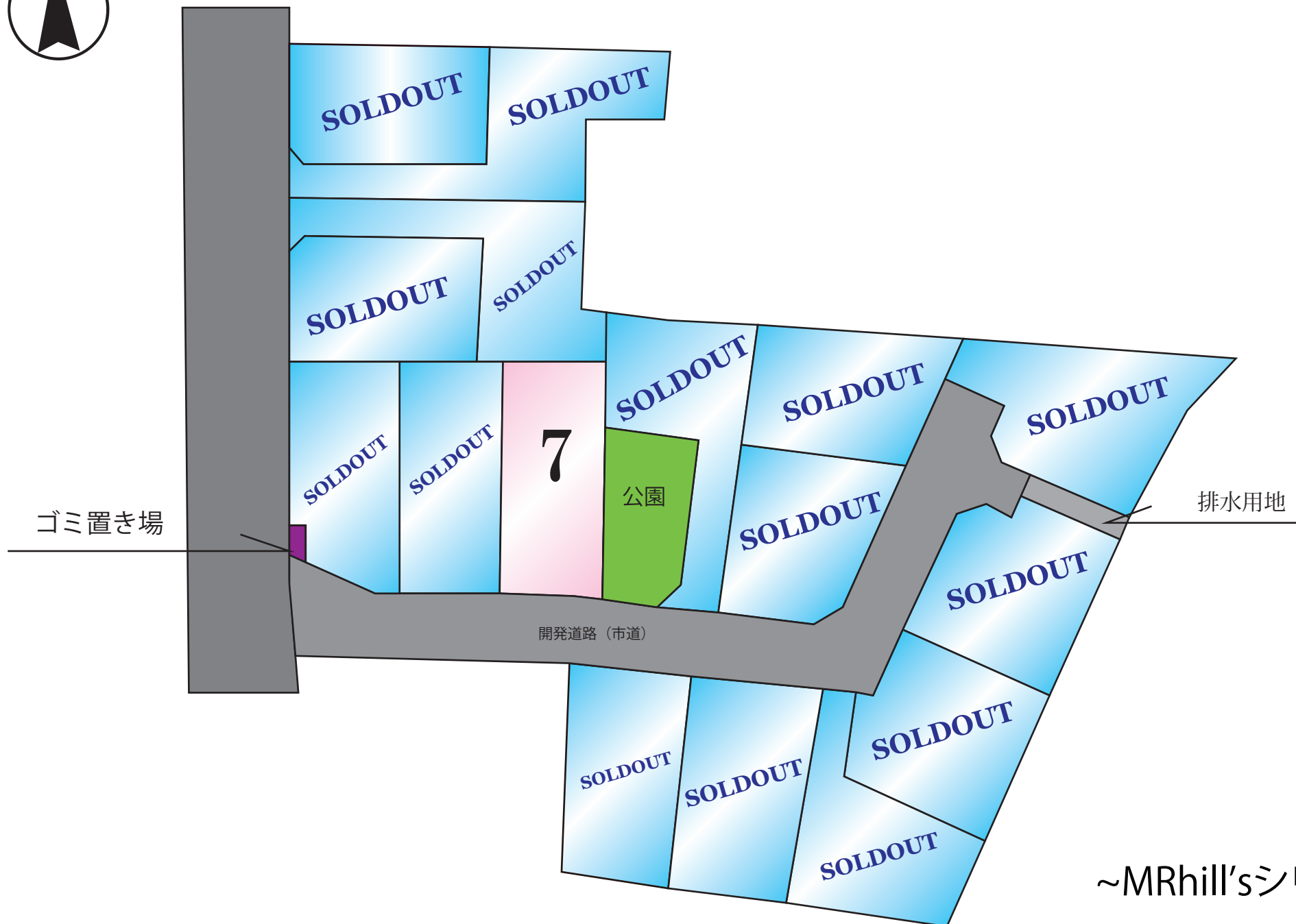

株式会社 MR不動産

〒862-0951 熊本市中央区上水前寺1丁目12-25 EDEN SUIZENJI 2F
TEL:096-284-1286 FAX:096-284-1285

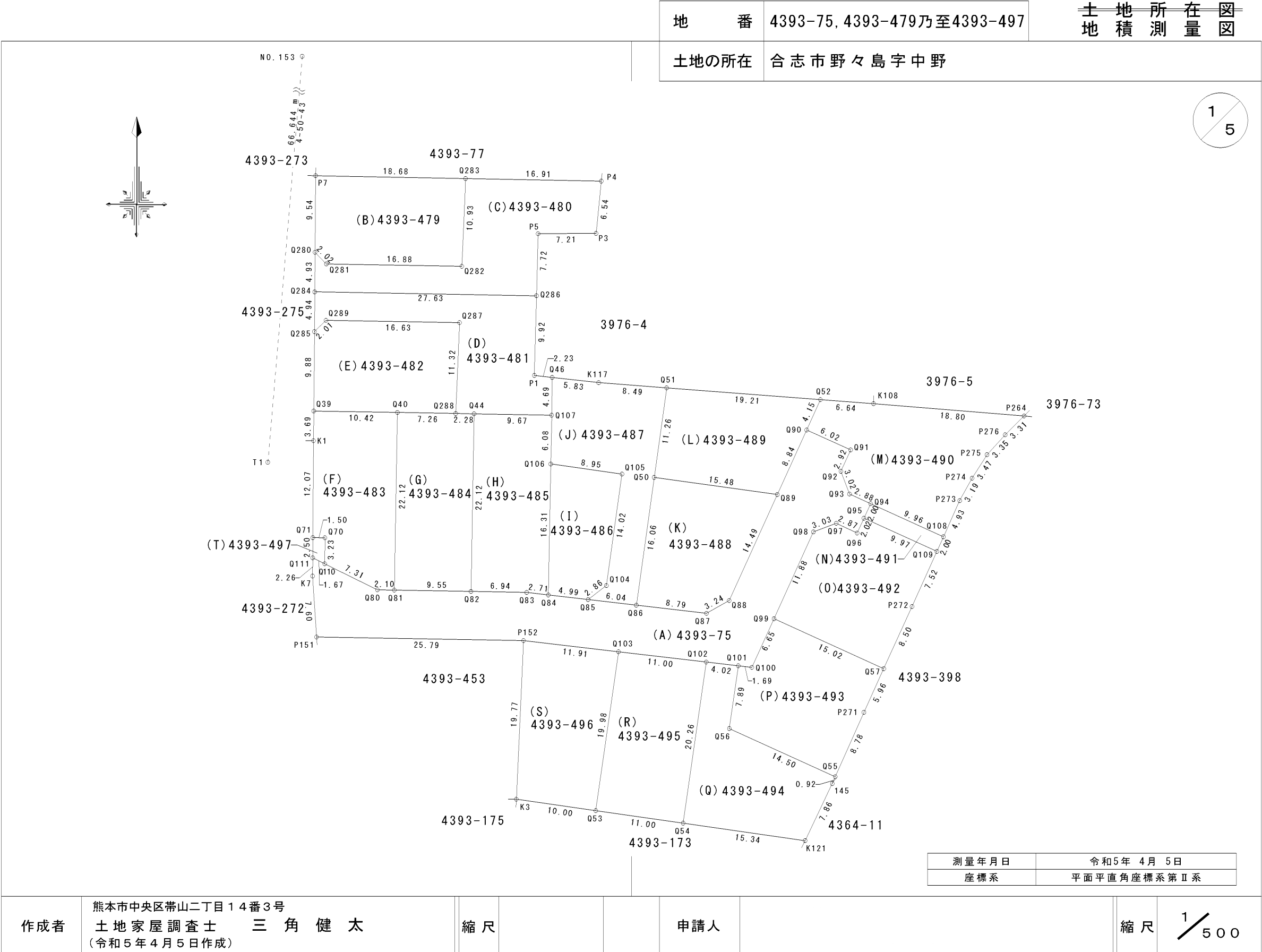


60m

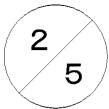
1:1500



~MRhill'sシリーズ~



地番	4393-75, 4393-479乃至4393-497	<div>土地積測量図</div> <div>土地所在図</div>	
土地の所在	合志市野々島字中野		



土地の所在

合 志 市 野 々 島 字 中 野

2

5

求積表

地 番	(A)4393-75			
測 点	標 識	X 座 標	Y 座 標	(X _{n+1} -X _{n-1})・Y _n
P151	(新普) 金属標	-10787.592	-23742.491	-283562.643312
P152	(新普) 金属標	-10788.042	-23716.696	-405889.292208
Q103	(新普) 金属標	-10789.430	-23704.867	-245545.847940
Q102	(新普) 金属標	-10790.713	-23693.938	-161019.019386
Q101	(新普) 金属標	-10791.181	-23689.945	-61283.116899
Q100	(新普) 金属標	-10791.379	-23688.259	-47913.722760
Q99	(新普) 金属標	-10785.322	-23685.505	-82744.990384
Q98	(新普) 金属標	-10774.502	-23680.587	-83567.037512
Q97	(新普) 金属標	-10773.440	-23677.749	-58736.794880
Q96	(新普) 金属標	-10774.646	-23675.135	-37226.401930
Q95	(新普) 金属標	-10772.804	-23674.294	-18012.128288
Q94	(新普) 金属標	-10770.984	-23673.463	19366.229232
Q93	(新普) 金属標	-10769.790	-23676.092	39783.604260
Q92	(新普) 金属標	-10766.959	-23677.157	-1582.742973
Q91	(新普) 金属標	-10764.293	-23675.945	46006.588282
Q90	(新普) 金属標	-10761.811	-23681.431	98395.237973
Q89	(新普) 金属標	-10769.860	-23685.088	103972.228440
Q88	(新普) 金属標	-10783.059	-23691.085	95128.146498
Q87	(新普) 金属標	-10784.651	-23693.910	124724.488815
Q86	(新普) 金属標	-10783.634	-23702.650	158950.765160
Q85	(新普) 金属標	-10782.936	-23708.650	118159.412688
Q84	(新普) 金属標	-10782.360	-23713.608	82528.183440
Q83	(新普) 金属標	-10782.046	-23716.304	103938.923440
Q82	(新普) 金属標	-10781.922	-23723.248	177826.239546
Q81	(新普) 金属標	-10781.752	-23732.797	125682.883064
Q80	(新普) 金属標	-10781.714	-23734.905	93445.115238
Q110	(新普) 金属標	-10778.475	-23741.464	86885.286975
Q111	(新普) 金属標	-10777.733	-23742.966	16360.598694
K7	(新普) 金属標	-10780.001	-23742.982	-5120.500475
		倍 面 積	-1050.307202	
		面 積	525.1536010	
		地 積	525.15㎡	

地 番	(B)4393-479			
測 点	標 識	X 座 標	Y 座 標	(X _{n+1} -X _{n-1})・Y _n
P7	(新普) 金属標	-10730.145	-23742.603	201222.409185
Q280	(新普) プラスチック杭	-10739.685	-23742.678	-14337.479475
Q281	(新普) プラスチック杭	-10741.132	-23741.268	-196509.009940
Q282	(新普) プラスチック杭	-10741.426	-23724.383	-186288.551118
Q283	(新普) 金属標	-10730.501	-23723.925	195509.728220
		倍 面 積	-402.903128	
		面 積	201.4515640	
		地 積	201.45㎡	

地 番	(C)4393-480			
測 点	標 識	X 座 標	Y 座 標	(X _{n+1} -X _{n-1})・Y _n
P5	(新普) 金属標	-10737.373	-23714.886	-79703.519779
P3	(新普) プラスチック杭	-10737.327	-23707.668	-84567.187452
P4	(新普) 金属釘	-10730.820	-23707.010	174450.940740
Q283	(新普) 金属標	-10730.501	-23723.925	186420.993873
Q282	(新普) プラスチック杭	-10741.426	-23724.383	186288.551118
Q281	(新普) プラスチック杭	-10741.132	-23741.268	196509.009940
Q280	(新普) プラスチック杭	-10739.685	-23742.678	15561.803565
Q284	(新普) プラスチック杭	-10744.617	-23742.717	-296411.749179
Q286	(新普) プラスチック杭	-10745.099	-23715.091	-299046.850269
		倍 面 積	-498.007443	
		面 積	249.0037215	
		地 積	249.00㎡	

地 番	(D)4393-481			
測 点	標 識	X 座 標	Y 座 標	(X _{n+1} -X _{n-1})・Y _n
P1	(新普) 金属標	-10755.017	-23715.354	21069.078303
Q286	(新普) プラスチック杭	-10745.099	-23715.091	294018.143937
Q284	(新普) プラスチック杭	-10744.617	-23742.717	297239.084688
Q285	(新普) プラスチック杭	-10749.562	-23742.755	-15135.383296
Q289	(新普) プラスチック杭	-10748.152	-23741.309	-194315.840008
Q287	(新普) プラスチック杭	-10748.442	-23724.676	-173684.074278
Q288	(新普) プラスチック杭	-10759.760	-23725.150	-19507.444880
Q44	(新普) プラスチック杭	-10759.798	-23722.863	-128644.144888
Q107	(新普) 金属標	-10759.966	-23713.194	-104705.229146
Q46	(新普) プラスチック杭	-10755.267	-23713.132	23231.376720
		倍 面 積	-434.432848	
		面 積	217.2164240	
		地 積	217.21㎡	

地 番	(E)4393-482			
測 点	標 識	X 座 標	Y 座 標	(X _{n+1} -X _{n-1})・Y _n
Q39	(新普) 金属標	-10759.449	-23742.833	-111295.740456
Q40	(新普) プラスチック杭	-10759.631	-23732.411	-190262.554973
Q288	(新普) プラスチック杭	-10759.760	-23725.150	-83226.743600
Q287	(新普) プラスチック杭	-10748.442	-23724.676	173684.074278
Q289	(新普) プラスチック杭	-10748.152	-23741.309	194315.840008
Q285	(新普) プラスチック杭	-10749.562	-23742.755	16382.332488
		倍 面 積	-402.792255	
		面 積	201.3961275	
		地 積	201.39㎡	

作成者	熊本市中央区帯山二丁目14番3号 土地家屋調査士 三角健太 (令和5年4月5日作成)	縮尺		申請人		縮尺	
-----	--	----	--	-----	--	----	--

地番		4393-75, 4393-479乃至4393-497		<div>土地所在図</div> <div>地積測量図</div>																																																																																																																																																																											
土地の所在		合志市野々島字中野																																																																																																																																																																													
<div>35</div>																																																																																																																																																																															
<table><tr><td>地番</td><td colspan="4">(F)4393-483</td></tr><tr><td>測点</td><td>標識</td><td>X座標</td><td>Y座標</td><td>(X_{n+1}-X_{n-1})・Y_n</td></tr><tr><td>Q110</td><td>(新普)金属標</td><td>-10778.475</td><td>-23741.464</td><td>-70523.561925</td></tr><tr><td>Q80</td><td>(新普)金属標</td><td>-10781.714</td><td>-23734.905</td><td>-93445.115238</td></tr><tr><td>Q81</td><td>(新普)金属標</td><td>-10781.752</td><td>-23732.797</td><td>-26889.689488</td></tr><tr><td>Q40</td><td>(新普)プラスチック杭</td><td>-10759.631</td><td>-23732.411</td><td>107983.656716</td></tr><tr><td>Q39</td><td>(新普)金属標</td><td>-10759.449</td><td>-23742.833</td><td>112447.001499</td></tr><tr><td>K1</td><td>(新普)金属標</td><td>-10763.147</td><td>-23742.862</td><td>1237.761905</td></tr><tr><td>Q71</td><td>(新普)金属標</td><td>-10775.225</td><td>-23742.948</td><td>-15236.168150</td></tr><tr><td>Q70</td><td>(新普)金属標</td><td>-10775.236</td><td>-23741.448</td><td>-15990.450224</td></tr><tr><td colspan="3"></td><td>倍面積</td><td>-416.564905</td></tr><tr><td colspan="3"></td><td>面積</td><td>208.2824525</td></tr><tr><td colspan="3"></td><td>地積</td><td>208.28㎡</td></tr></table> <table><tr><td>地番</td><td colspan="4">(G)4393-484</td></tr><tr><td>測点</td><td>標識</td><td>X座標</td><td>Y座標</td><td>(X_{n+1}-X_{n-1})・Y_n</td></tr><tr><td>Q81</td><td>(新普)金属標</td><td>-10781.752</td><td>-23732.797</td><td>-98793.193576</td></tr><tr><td>Q82</td><td>(新普)金属標</td><td>-10781.922</td><td>-23723.248</td><td>-107107.613148</td></tr><tr><td>Q44</td><td>(新普)プラスチック杭</td><td>-10759.798</td><td>-23722.863</td><td>20465.135796</td></tr><tr><td>Q288</td><td>(新普)プラスチック杭</td><td>-10759.760</td><td>-23725.150</td><td>102734.188480</td></tr><tr><td>Q40</td><td>(新普)プラスチック杭</td><td>-10759.631</td><td>-23732.411</td><td>82278.898257</td></tr><tr><td colspan="3"></td><td>倍面積</td><td>-422.584191</td></tr><tr><td colspan="3"></td><td>面積</td><td>211.2920955</td></tr><tr><td colspan="3"></td><td>地積</td><td>211.29㎡</td></tr></table> <table><tr><td>地番</td><td colspan="4">(H)4393-485</td></tr><tr><td>測点</td><td>標識</td><td>X座標</td><td>Y座標</td><td>(X_{n+1}-X_{n-1})・Y_n</td></tr><tr><td>Q82</td><td>(新普)金属標</td><td>-10781.922</td><td>-23723.248</td><td>-70718.626398</td></tr><tr><td>Q83</td><td>(新普)金属標</td><td>-10782.046</td><td>-23716.304</td><td>-103938.923440</td></tr><tr><td>Q84</td><td>(新普)金属標</td><td>-10782.360</td><td>-23713.608</td><td>-32325.515280</td></tr><tr><td>Q106</td><td>(新普)金属標</td><td>-10766.049</td><td>-23713.306</td><td>-4457.144286</td></tr><tr><td>Q107</td><td>(新普)金属標</td><td>-10759.966</td><td>-23713.194</td><td>102832.995062</td></tr><tr><td>Q44</td><td>(新普)プラスチック杭</td><td>-10759.798</td><td>-23722.863</td><td>108179.009092</td></tr><tr><td colspan="3"></td><td>倍面積</td><td>-428.205250</td></tr><tr><td colspan="3"></td><td>面積</td><td>214.1026250</td></tr><tr><td colspan="3"></td><td>地積</td><td>214.10㎡</td></tr></table>						地番	(F)4393-483				測点	標識	X座標	Y座標	(X _{n+1} -X _{n-1})・Y _n	Q110	(新普)金属標	-10778.475	-23741.464	-70523.561925	Q80	(新普)金属標	-10781.714	-23734.905	-93445.115238	Q81	(新普)金属標	-10781.752	-23732.797	-26889.689488	Q40	(新普)プラスチック杭	-10759.631	-23732.411	107983.656716	Q39	(新普)金属標	-10759.449	-23742.833	112447.001499	K1	(新普)金属標	-10763.147	-23742.862	1237.761905	Q71	(新普)金属標	-10775.225	-23742.948	-15236.168150	Q70	(新普)金属標	-10775.236	-23741.448	-15990.450224				倍面積	-416.564905				面積	208.2824525				地積	208.28㎡	地番	(G)4393-484				測点	標識	X座標	Y座標	(X _{n+1} -X _{n-1})・Y _n	Q81	(新普)金属標	-10781.752	-23732.797	-98793.193576	Q82	(新普)金属標	-10781.922	-23723.248	-107107.613148	Q44	(新普)プラスチック杭	-10759.798	-23722.863	20465.135796	Q288	(新普)プラスチック杭	-10759.760	-23725.150	102734.188480	Q40	(新普)プラスチック杭	-10759.631	-23732.411	82278.898257				倍面積	-422.584191				面積	211.2920955				地積	211.29㎡	地番	(H)4393-485				測点	標識	X座標	Y座標	(X _{n+1} -X _{n-1})・Y _n	Q82	(新普)金属標	-10781.922	-23723.248	-70718.626398	Q83	(新普)金属標	-10782.046	-23716.304	-103938.923440	Q84	(新普)金属標	-10782.360	-23713.608	-32325.515280	Q106	(新普)金属標	-10766.049	-23713.306	-4457.144286	Q107	(新普)金属標	-10759.966	-23713.194	102832.995062	Q44	(新普)プラスチック杭	-10759.798	-23722.863	108179.009092				倍面積	-428.205250				面積	214.1026250				地積	214.10㎡
地番	(F)4393-483																																																																																																																																																																														
測点	標識	X座標	Y座標	(X _{n+1} -X _{n-1})・Y _n																																																																																																																																																																											
Q110	(新普)金属標	-10778.475	-23741.464	-70523.561925																																																																																																																																																																											
Q80	(新普)金属標	-10781.714	-23734.905	-93445.115238																																																																																																																																																																											
Q81	(新普)金属標	-10781.752	-23732.797	-26889.689488																																																																																																																																																																											
Q40	(新普)プラスチック杭	-10759.631	-23732.411	107983.656716																																																																																																																																																																											
Q39	(新普)金属標	-10759.449	-23742.833	112447.001499																																																																																																																																																																											
K1	(新普)金属標	-10763.147	-23742.862	1237.761905																																																																																																																																																																											
Q71	(新普)金属標	-10775.225	-23742.948	-15236.168150																																																																																																																																																																											
Q70	(新普)金属標	-10775.236	-23741.448	-15990.450224																																																																																																																																																																											
			倍面積	-416.564905																																																																																																																																																																											
			面積	208.2824525																																																																																																																																																																											
			地積	208.28㎡																																																																																																																																																																											
地番	(G)4393-484																																																																																																																																																																														
測点	標識	X座標	Y座標	(X _{n+1} -X _{n-1})・Y _n																																																																																																																																																																											
Q81	(新普)金属標	-10781.752	-23732.797	-98793.193576																																																																																																																																																																											
Q82	(新普)金属標	-10781.922	-23723.248	-107107.613148																																																																																																																																																																											
Q44	(新普)プラスチック杭	-10759.798	-23722.863	20465.135796																																																																																																																																																																											
Q288	(新普)プラスチック杭	-10759.760	-23725.150	102734.188480																																																																																																																																																																											
Q40	(新普)プラスチック杭	-10759.631	-23732.411	82278.898257																																																																																																																																																																											
			倍面積	-422.584191																																																																																																																																																																											
			面積	211.2920955																																																																																																																																																																											
			地積	211.29㎡																																																																																																																																																																											
地番	(H)4393-485																																																																																																																																																																														
測点	標識	X座標	Y座標	(X _{n+1} -X _{n-1})・Y _n																																																																																																																																																																											
Q82	(新普)金属標	-10781.922	-23723.248	-70718.626398																																																																																																																																																																											
Q83	(新普)金属標	-10782.046	-23716.304	-103938.923440																																																																																																																																																																											
Q84	(新普)金属標	-10782.360	-23713.608	-32325.515280																																																																																																																																																																											
Q106	(新普)金属標	-10766.049	-23713.306	-4457.144286																																																																																																																																																																											
Q107	(新普)金属標	-10759.966	-23713.194	102832.995062																																																																																																																																																																											
Q44	(新普)プラスチック杭	-10759.798	-23722.863	108179.009092																																																																																																																																																																											
			倍面積	-428.205250																																																																																																																																																																											
			面積	214.1026250																																																																																																																																																																											
			地積	214.10㎡																																																																																																																																																																											
作成者	熊本市中央区帯山二丁目14番3号 土地家屋調査士 三角健太 (令和5年4月5日作成)			縮尺																																																																																																																																																																											
申請人				縮尺																																																																																																																																																																											

地番	(I)4393-486			
測点	標識	X座標	Y座標	(X _{n+1} -X _{n-1})・Y _n
Q84	(新普)金属標	-10782.360	-23713.608	-50202.668160
Q85	(新普)金属標	-10782.936	-23708.650	-77992.976088
Q104	(新普)金属標	-10781.194	-23706.375	-45442.732710
Q105	(新普)金属標	-10767.300	-23704.435	74628.156300
Q106	(新普)金属標	-10766.049	-23713.306	98756.967477
			倍面積	-253.253181
			面積	126.6265905
			地積	126.62㎡

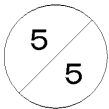
地番	(J)4393-487			
測点	標識	X座標	Y座標	(X _{n+1} -X _{n-1})・Y _n
Q85	(新普)金属標	-10782.936	-23708.650	-40166.436600
Q86	(新普)金属標	-10783.634	-23702.650	-88663.038748
Q50	(新普)金属標	-10767.719	-23700.428	-40691.210101
Q51	(新普)プラスチック杭	-10756.566	-23698.871	74327.871060
K117	(新普)プラスチック杭	-10755.918	-23707.338	153390.146598
Q46	(新普)プラスチック杭	-10755.267	-23713.132	62982.843552
Q107	(新普)金属標	-10759.966	-23713.194	1872.234084
Q106	(新普)金属標	-10766.049	-23713.306	-94299.823191
Q105	(新普)金属標	-10767.300	-23704.435	-74628.156300
Q104	(新普)金属標	-10781.194	-23706.375	45442.732710
			倍面積	-432.836936
			面積	216.4184680
			地積	216.41㎡

地番	(K)4393-488			
測点	標識	X座標	Y座標	(X _{n+1} -X _{n-1})・Y _n
Q86	(新普)金属標	-10783.634	-23702.650	-70287.726412
Q87	(新普)金属標	-10784.651	-23693.910	-124724.488815
Q88	(新普)金属標	-10783.059	-23691.085	-95128.146498
Q89	(新普)金属標	-10769.860	-23685.088	100622.801980
Q50	(新普)金属標	-10767.719	-23700.428	189102.681078
			倍面積	-414.878667
			面積	207.4393335
			地積	207.43㎡

地番	4393-75, 4393-479乃至4393-497
----	-----------------------------

土地所在図
地積測量図

土地の所在 合志市野々島字中野



地番	(R)4393-495			
測点	標識	X座標	Y座標	(X _{n+1} -X _{n-1})・Y _n
Q102	(新普)金属標	-10790.713	-23693.938	86908.402502
Q103	(新普)金属標	-10789.430	-23704.867	148505.714520
Q53	(新普)金属標	-10809.213	-23707.702	-87057.401502
Q54	(新普)金属標	-10810.773	-23696.813	-148799.479572
			倍面積	-442.764052
			面積	221.3820260
			地積	221.38 m ²

地番	(S)4393-496			
測点	標識	X座標	Y座標	(X _{n+1} -X _{n-1})・Y _n
Q53	(新普)金属標	-10809.213	-23707.702	-137644.518342
Q103	(新普)金属標	-10789.430	-23704.867	97040.133420
P152	(新普)金属標	-10788.042	-23716.696	137374.926828
K3	(新普)金属標	-10807.794	-23717.601	-97205.299236
			倍面積	-434.757330
			面積	217.3786650
			地積	217.37 m ²

地番	(T)4393-497			
測点	標識	X座標	Y座標	(X _{n+1} -X _{n-1})・Y _n
Q111	(新普)金属標	-10777.733	-23742.966	-15994.155772
Q110	(新普)金属標	-10778.475	-23741.464	-16361.725050
Q70	(新普)金属標	-10775.236	-23741.448	15990.450224
Q71	(新普)金属標	-10775.225	-23742.948	16356.791550
			倍面積	-8.639048
			面積	4.3195240
			地積	4.31 m ²

総合計面積	4169.1054480 m ²
-------	-----------------------------

本測量に使用した与点一覧

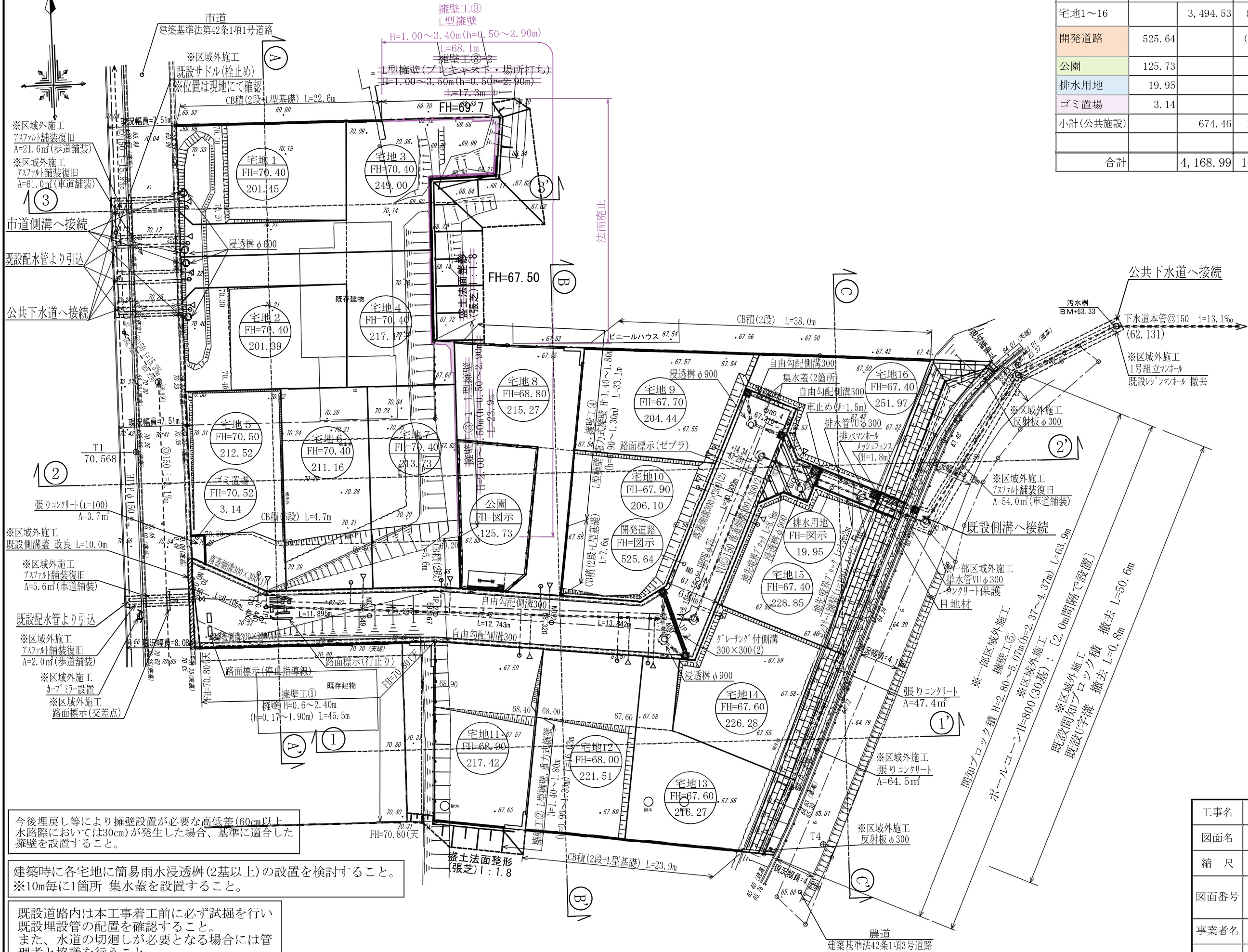
種別	基準点名	X座標	Y座標	備考
合志市公共基準点	N0.152	-10889.398	-23751.251	金属鈹（真鍮）
合志市公共基準点	N0.153	-10699.427	-23742.934	金属鈹（真鍮）

（管理者によりパラメータ変換されたもの）

恒久的地物等一覧表（世界測地系）				
図示記号	名称	標識	X座標	Y座標
T1	登記引照点	金属釘	-10765.833	-23748.563
N0.153	合志市公共基準点	金属鈹	-10699.427	-23742.934

作成者	熊本市中央区帯山二丁目14番3号 土地家屋調査士 三角健太 (令和5年4月5日作成)	縮尺		申請人		縮尺	
-----	--	----	--	-----	--	----	--

土地利用・造成計画平面図 S=1/400



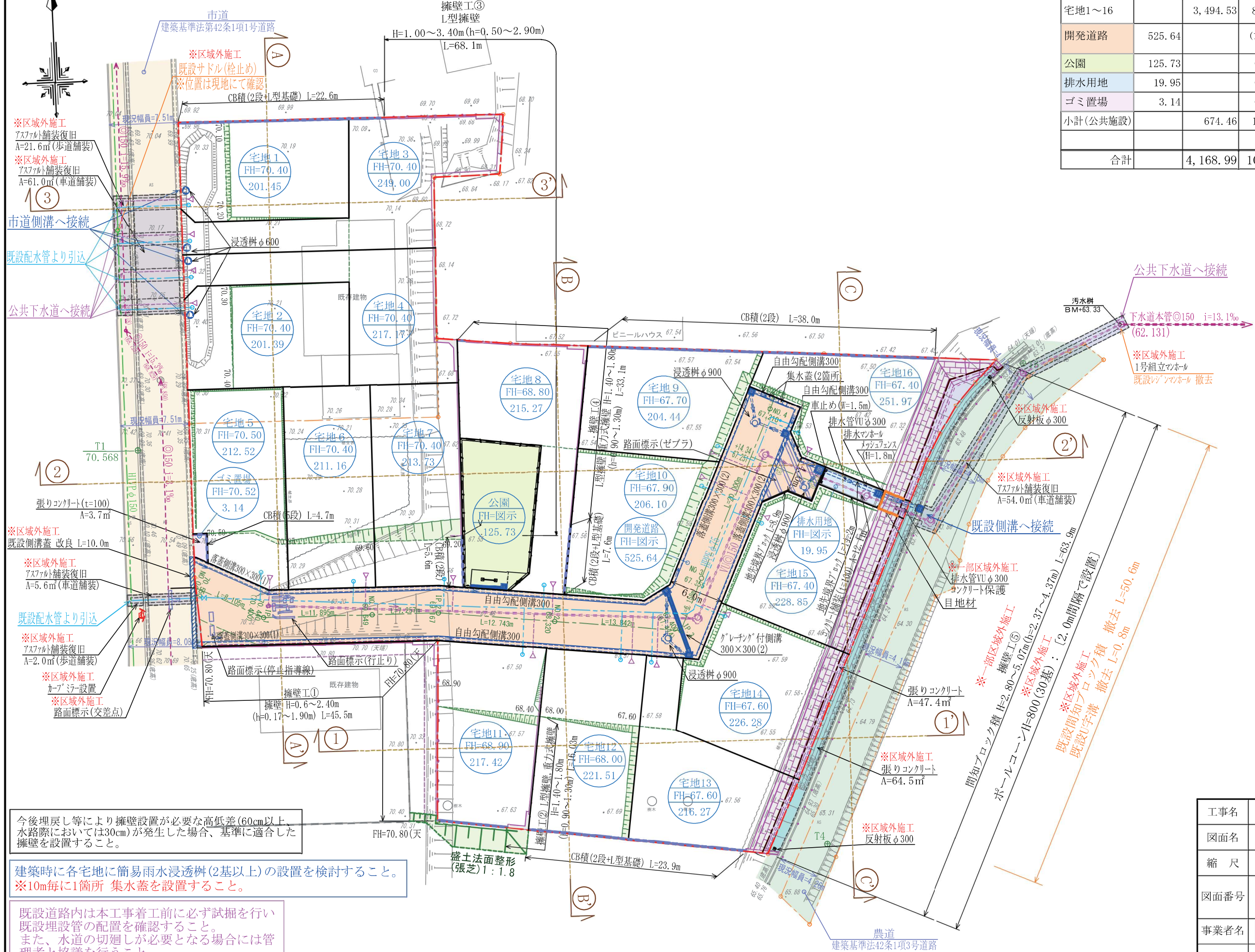
土 地 利 用 計 画 表				
地目	面積(㎡)	比率(%)	備考	管理予定者
宅地1～16	3,494.53	83.82%	最小面積201.39㎡ 平均面積218.40㎡	
開発道路	525.64	(12.60%)	W=6.0m L=81.38m i=0.72～6.64%	合志市
公園	125.73	(3.02%)	開発区域面積の3%以上	合志市
排水用地	19.95	(0.48%)		合志市
ゴミ置場	3.14	(0.08%)		合志市
小計(公共施設)	674.46	16.18%		
合計	4,168.99	100.00		

凡 例	
――○――	開 発 区 域 境 界 線
○	宅 地 番 号
○ A=00.00㎡ FH=00.00	計 画 高
○ 敷 地 面 積	
○ i=0.00% L=0.00m	勾 配
――○――	延 長
――○――	雨水排水施設
――○――	既設下水道施設
――○――	下水道施設
――○――	既設給水施設
――○――	新設給水施設
――○――	空洞フロック
――○――	擁 壁
――○――	現 況 法 面
――○――	計 画 法 面
――○――	市 道
――○――	農 道
――○――	新 設 道 路
――○――	公 園
――○――	排 水 用 地
――○――	ゴ ミ 置 場

変更対照

工事名	合志市野々島 宅地造成工事				
図面名	土地利用・造成計画平面図				
縮 尺	1：400	作成年月日		令和4年7月 日	
		設計	製図	写図	照査
図面番号	02				
事業者名					
会 社 名	URBAN STYLE TEL：096-295-8195 E-mail:urbanstyle@jcom.zaq.ne.jp				

土地利用・造成計画平面図 S=1/400



土 地 利 用 計 画 表				
地目	面積(㎡)	比率(%)	備考	管理予定者
宅地1～16	3,494.53	83.82%	最小面積201.39㎡ 平均面積218.40㎡	
開発道路	525.64	(12.60%)	W=6.0m L=81.38m i=0.72～6.64%	合志市
公園	125.73	(3.02%)	開発区域面積の3%以上	合志市
排水用地	19.95	(0.48%)		合志市
ゴミ置場	3.14	(0.08%)		合志市
小計(公共施設)	674.46	16.18%		
合計	4,168.99	100.00		

凡 例	
—○—	開発区域境界線
○	宅地番号
A=00.00㎡ FH=00.00	計画高敷地面積
i=0.00% L=0.00m	勾配延長
■	雨水排水施設
■	既設下水道施設
■	下水道施設
■	既設給水施設
■	新設給水施設
■	空洞ブロック
■	擁壁
■	現況法面
■	計画法面
■	市道
■	農道
■	新設道路
■	公園
■	排水用地
■	ゴミ置場

変更後

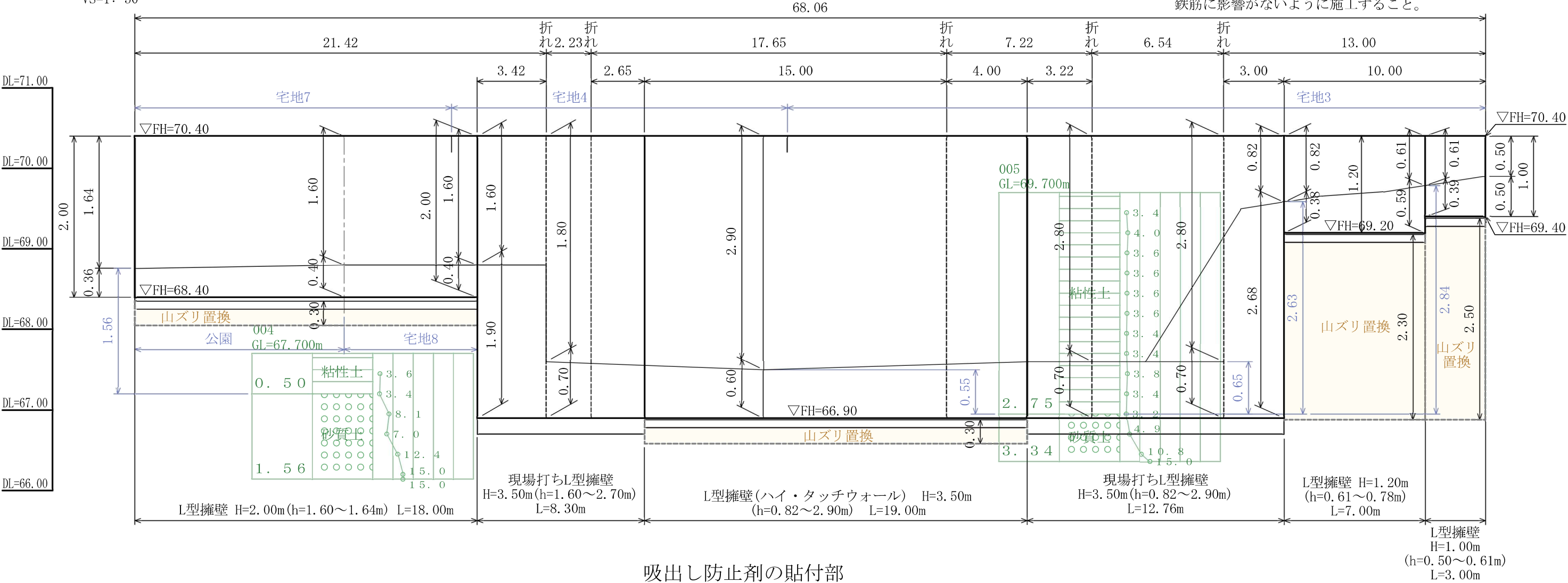
工事名	合志市野々島 宅地造成工事				
図面名	土地利用・造成計画平面図				
縮 尺	1 : 400	作成年月日	令和4年7月 日		
図面番号	02	設計	製図	写図	照査
事業者名					
会 社 名	URBAN STYLE TEL : 096-295-8195 E-mail:urbanstyle@jcom.zaq.ne.jp				

擁壁工③展開図

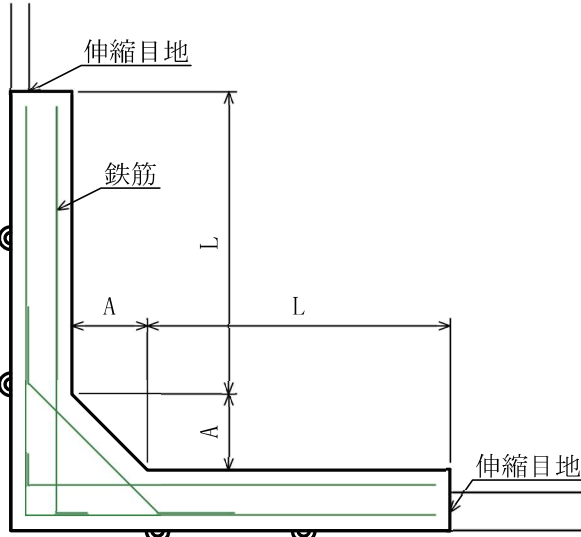
HS=1:200
VS=1: 50

※二次製品L型擁壁について
宅地造成等規制法施行令第14条の規定に基づく
大臣認定擁壁を使用すること。

※水抜き穴は3㎡に1箇所以上設けること。
また、地盤面より上に設けること。
尚、削孔等により水抜き穴を設ける場合には
鉄筋に影響がないように施工すること。



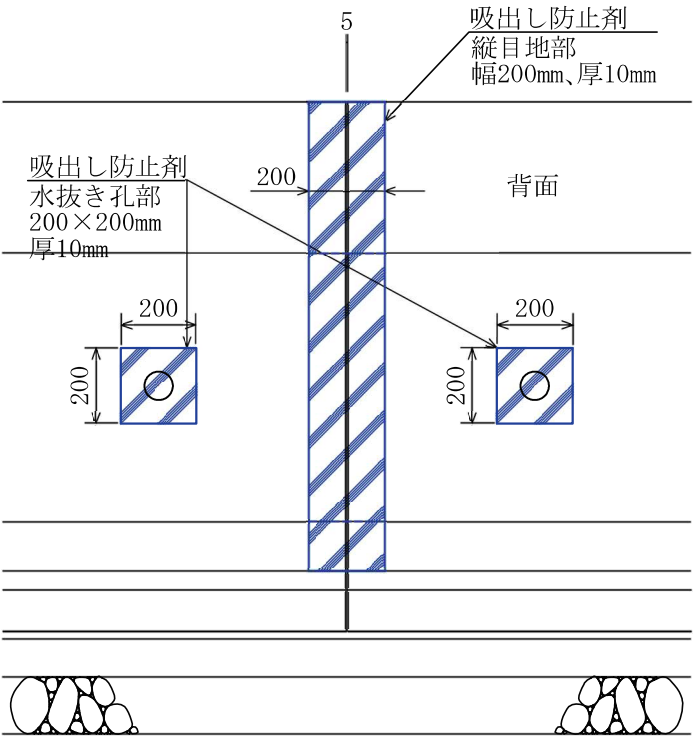
隅角部(補強)標準詳細図



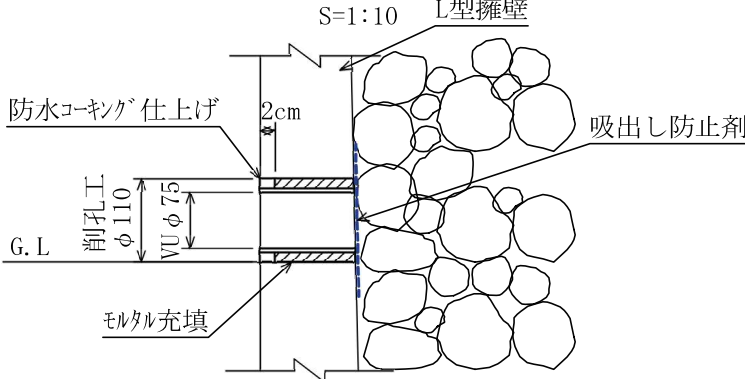
- ・擁壁の高さが3.0m以下のとき A=50cm
- ・擁壁の高さが3.0mを超えるととき A=60cm
- ・Lは2.0mを超えかつ擁壁の高さ程度とする。

吸出し防止剤の貼付部

※L型擁壁(2次製品)接合部 S=1:20



水抜き孔φ75

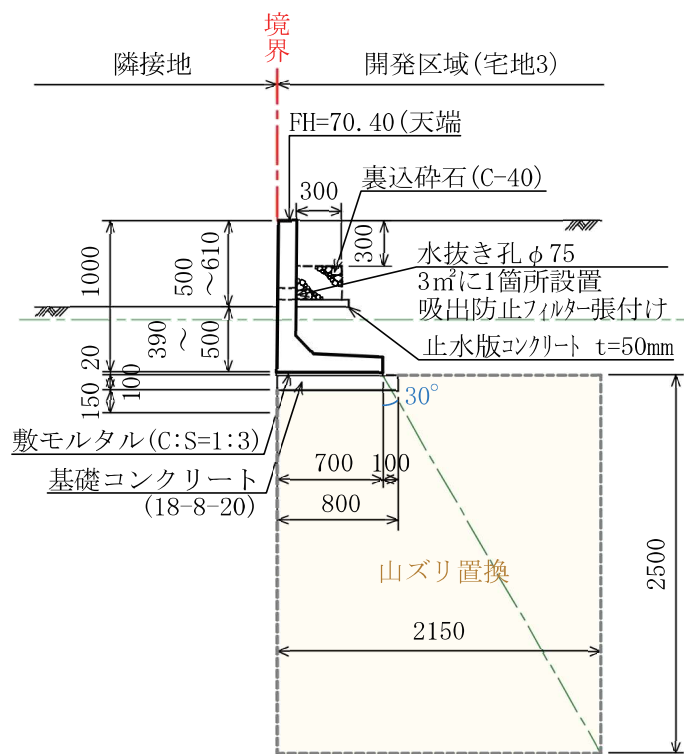


※削孔により水抜き穴を施工する場合には
内部鉄筋に影響がないように施工すること。

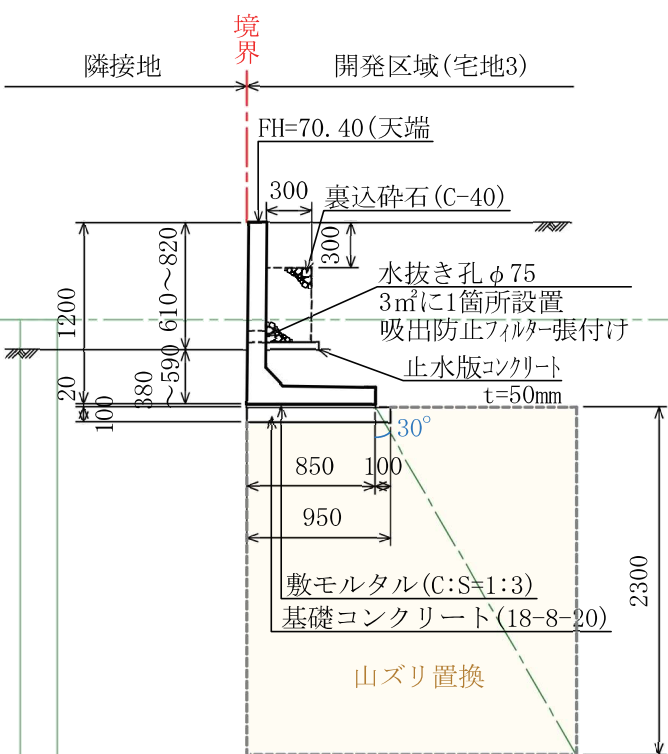
変更後

工事名	合志市野々島 宅地造成工事					
図面名	擁壁工③展開図・構造図					
縮 尺	図示	作成年月日		令和4年3月 日		
図面番号	09-3-1	設計	製図	写図	照査	
事業者名						
会 社 名	 URBAN STYLE TEL: 096-295-8195 E-mail:urbanstyle@jcom.zaq.ne.jp					

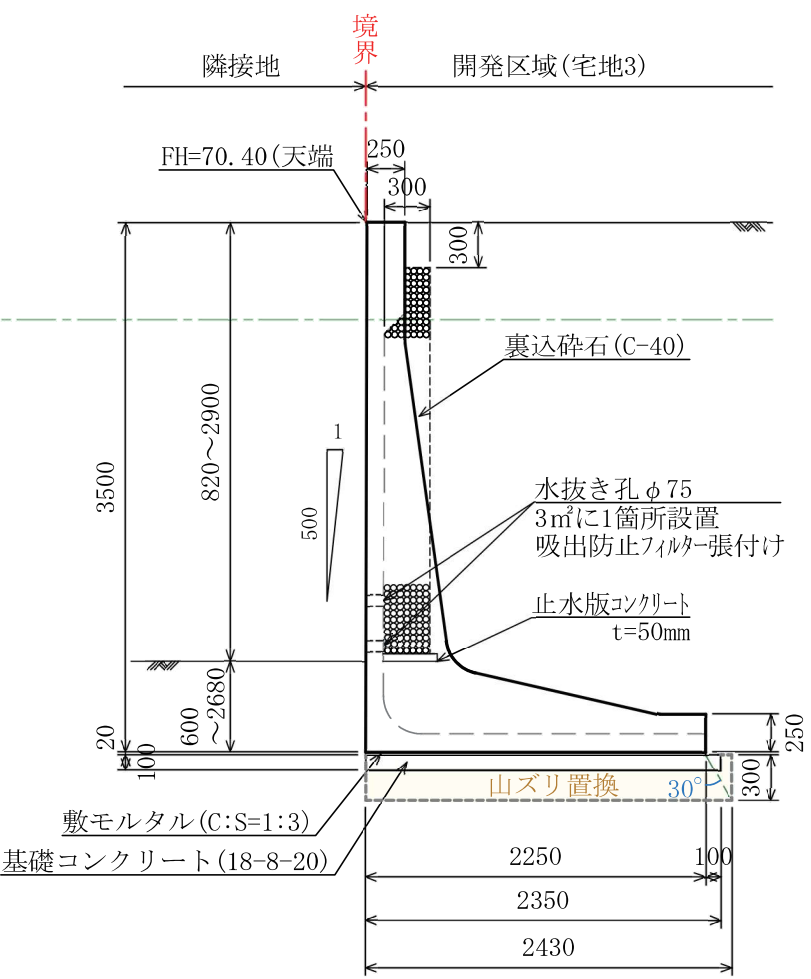
L型擁壁 H=1.00m
※宅造認定品(同等品) S=1:50
※必要地耐力: 61kN/m²



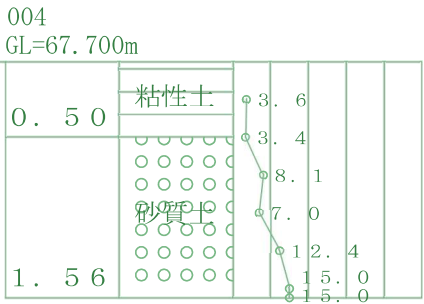
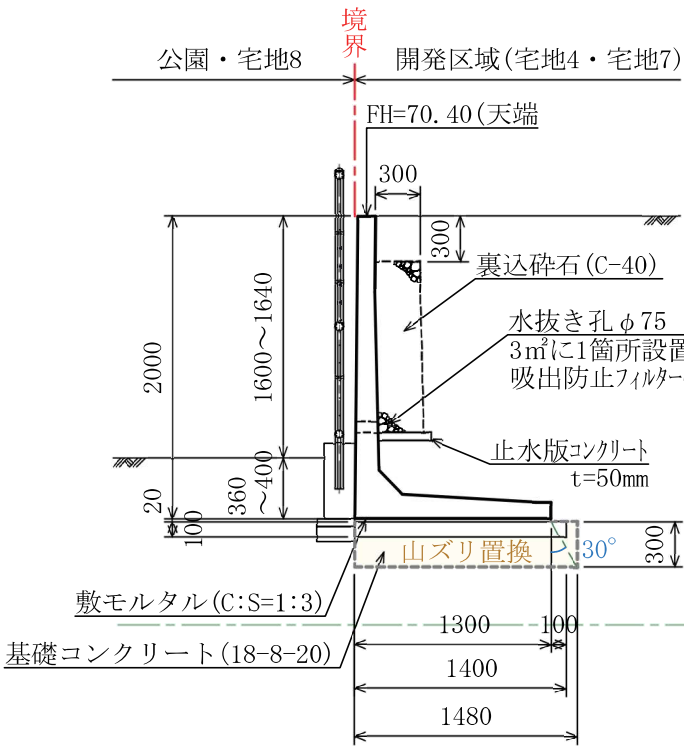
L型擁壁 H=1.20m
※宅造認定品(同等品) S=1:50
※必要地耐力: 68kN/m²



L型擁壁 H=3.50m
※宅造認定品(同等品) S=1:50
※必要地耐力: 157kN/m²



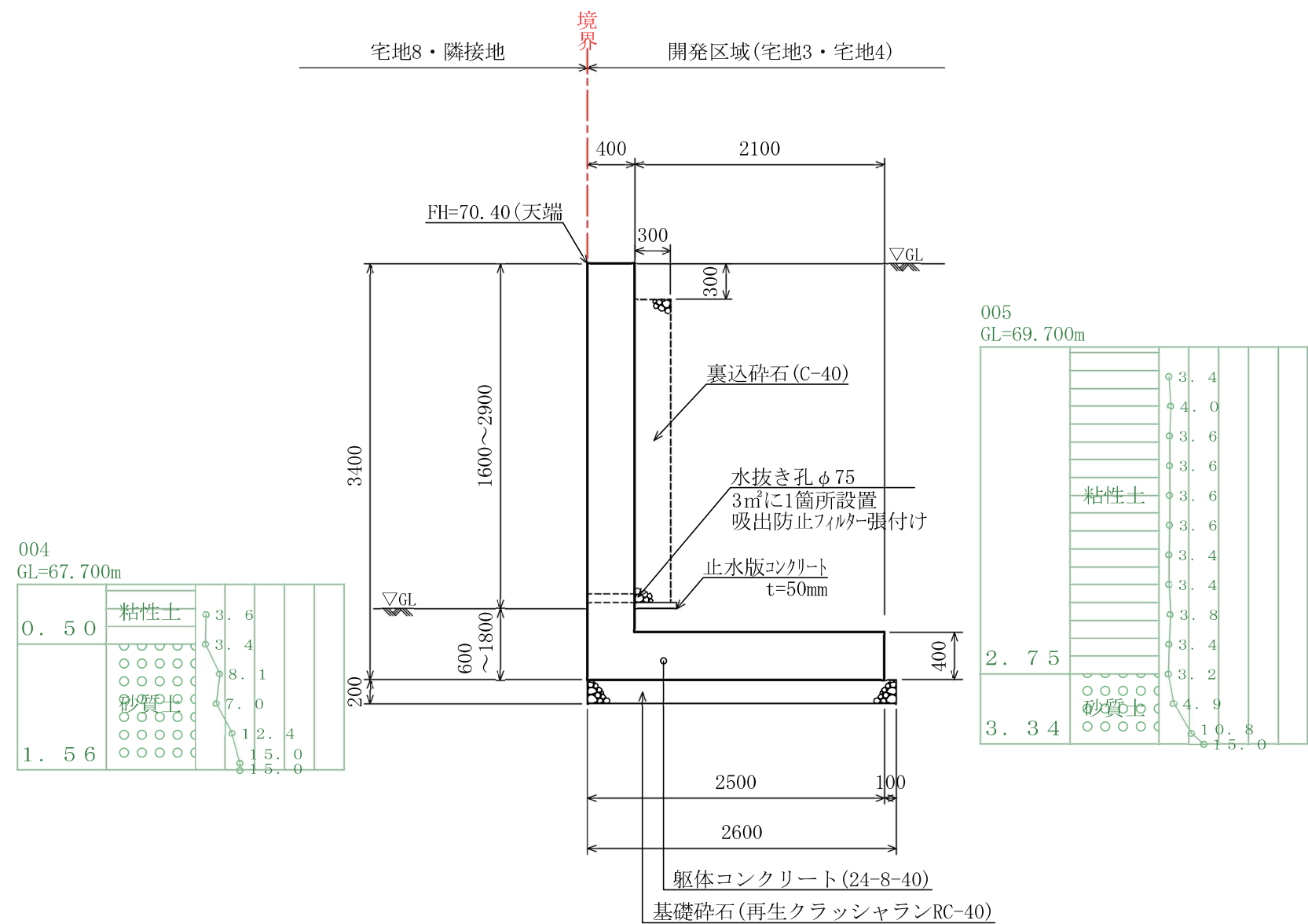
L型擁壁 H=2.00m
※宅造認定品(同等品) S=1:50
※必要地耐力: 105kN/m²



変更後

工事名	合志市野々島 宅地造成工事				
図面名	擁壁工③構造図 (1)				
縮 尺	1 : 50	作成年月日		令和4年3月 日	
		設計	製図	写図	照査
図面番号	09-3-2				
事業者名					
会 社 名	URBAN STYLE TEL : 096-295-8195 E-mail:urbanstyle@jcom.zaq.ne.jp				

現場打ちL型擁壁 H=3.40m
※国交省標準設計 S=1:50
※必要地耐力: 132kN/m²

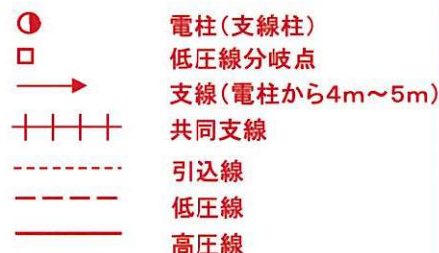


変更後

工事名	合志市野々島 宅地造成工事				
図面名	擁壁工③構造図 (2)				
縮 尺	1 : 50	作成年月日	令和4年3月 日		
		設計	製図	写図	照査
図面番号	09-3-3				
事業者名					
会 社 名	URBAN STYLE TEL : 096-295-8195 E-mail:urbanstyle@jcom.zaq.ne.jp				

2022. 07. 05 作成
07. 19 修正

凡例



土地利用計画図

项目	立项(元)	批准(元)	备注	管理于定者
柴油(1~5月)	3,482.38	88,723	原合同第21、42条 平均单价30.11元	
润滑油	128.84	113,313	7.5元 2-11.3元 30.73-1.84元 润滑油品牌可替代	合源市
空滤	128.84	13,693		合源市
纯净水	18.33	15,493		合源市
矿泉水	4.33	18,183		合源市
小计 办公用品	378.78	56,323		
合计	4,569.02	510,001		

[illegible]

工事名	台定市要為島 老屋造成工事			
圖面名	土地利用・造成計画平面圖			
縮尺	1: 400	作成年月	令和4年4月	
図面番号	02	図章	字章	指章
事業者名				
会社名	URBAN STYLE			