

◆麻生専門学校グループ presents

TGC KUMAMOTO 2024

by TOKYO GIRLS COLLECTION

弊社はパートナーとして協賛しています

MRhill's 御船町木倉

全33区画【人気地御船町木倉にMRシリーズ誕生!!!好評分譲中】

所在地	上益城郡御船町大字木倉1427-5付近【ナビ検索】			水道加入金	一律 59,000円
区域区分	非線引き			受益者負担金	m ² ×370円
用途地域	第一種住居地域・第一種中高層住居専用地域			仲介手数料	売買代金×3%+6万円×1.1(税)
接道	東側町道 幅員約7m、西側町道 幅員約4m			電柱設置箇所	確定済み
交通	【バス】西木倉 徒歩約6分			備考	・必要経費:仲介手数料、水道加入金、受益者負担金 ・建ぺい率・容積率に関しましては、御船町役場建築課へお問い合わせください。TEL(096-282-1312) ・建築条件なし
建ぺい率	60%・50%	容積率	200%・100%	<p>熊本県知事(1)第5535号</p> <p>株式会社 MR不動産 〒862-0951 熊本市中央区上水前寺1丁目1-31 ↑ホームページ分譲地情報検索♪Instagram→【mr_fudousan】</p> <p>TEL:096-284-1286 FAX:096-284-1285</p> <p>☆MRhill'sシリーズは、弊社が土地の仕入れ→造成→マーケティング→価格設定→売買契約決済まで一貫してワンストップでコンサルティングを行ってます</p> <p>売買物件募集中！スピーディーに売却致します。 査定無料！また、ほしい土地を買い付けに行きます。ご相談下さい。 当社から得た情報をもとに、当該物件の売主または関係者へ接触することを厳禁とします。 なお、接触を確認した場合、その内容次第で損害賠償請求等の法的手段を講じます。</p>	
地目	宅地	引渡時期	即時		
上水	宅内	下水	宅内		
小学校	木倉小	中学校	御船中		
広告有効期	令和6年5月末	取引形態	一般		

担当(池松) 携帯 : 090-8419-2719



☆MRhill's御船町木倉33区画☆価格表

区画	面積	坪数	坪単価	土地価格
ご成約ありがとうございます。				
2	176.34㎡	53.34坪	18.60万円	9,921,240円
3	175.91㎡	53.21坪	18.60万円	9,897,060円
4	186.26㎡	56.34坪	17.50万円	9,859,500円
ご成約ありがとうございます。				
6	177.17㎡	53.59坪	18.00万円	9,646,200円
7	197.08㎡	59.61坪	16.10万円	9,597,210円
8	176.94㎡	53.52坪	18.00万円	9,633,600円
9	177.39㎡	53.66坪	18.50万円	9,927,100円
ご成約ありがとうございます。				
11	224.64㎡	67.95坪	16.00万円	10,872,000円
12	176.50㎡	53.39坪	18.50万円	9,877,150円
13	180.30㎡	54.54坪	18.30万円	9,980,820円
14	190.18㎡	57.52坪	17.30万円	9,950,960円
15	186.75㎡	56.49坪	17.60万円	9,942,240円
16	179.20㎡	54.20坪	18.30万円	9,918,600円
17	176.26㎡	53.31坪	18.00万円	9,595,800円
ご成約ありがとうございます。				
19	221.01㎡	66.85坪	15.00万円	10,032,413円
ご成約ありがとうございます。				
ご成約ありがとうございます。				
22	175.77㎡	53.17坪	19.00万円	10,102,381円
23	175.51㎡	53.09坪	19.00万円	10,087,438円
24	178.06㎡	53.86坪	19.00万円	10,233,999円
ご成約ありがとうございます。				
ご成約ありがとうございます。				
ご成約ありがとうございます。				
ご成約ありがとうございます。				
ご成約ありがとうございます。				
ご成約ありがとうございます。				
ご成約ありがとうございます。				
ご成約ありがとうございます。				
33	184.79㎡	55.89坪	17.70万円	9,892,530円

株式会社MR不動産

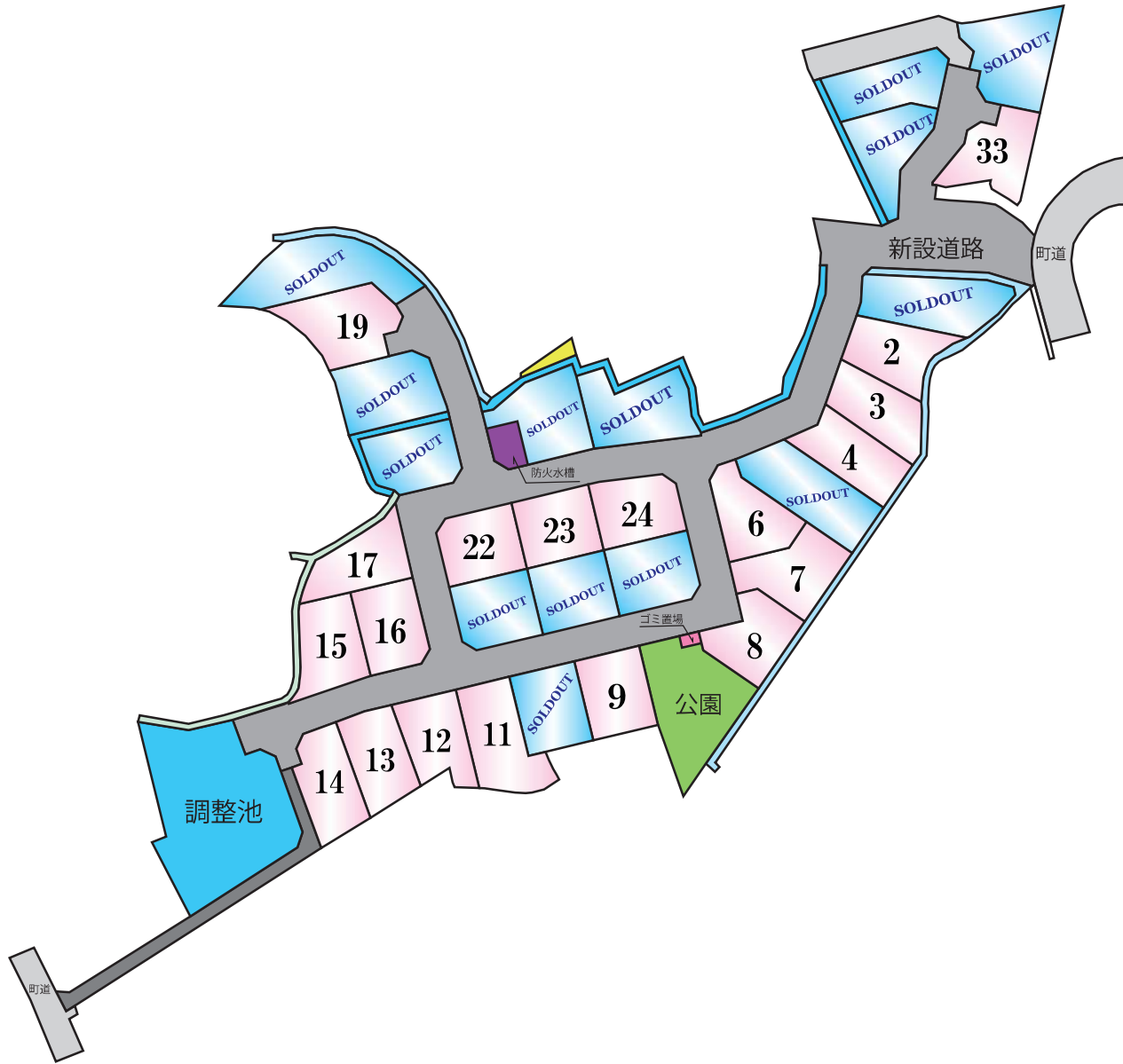

空き状況確認→

TEL: 096 - 284 - 1286

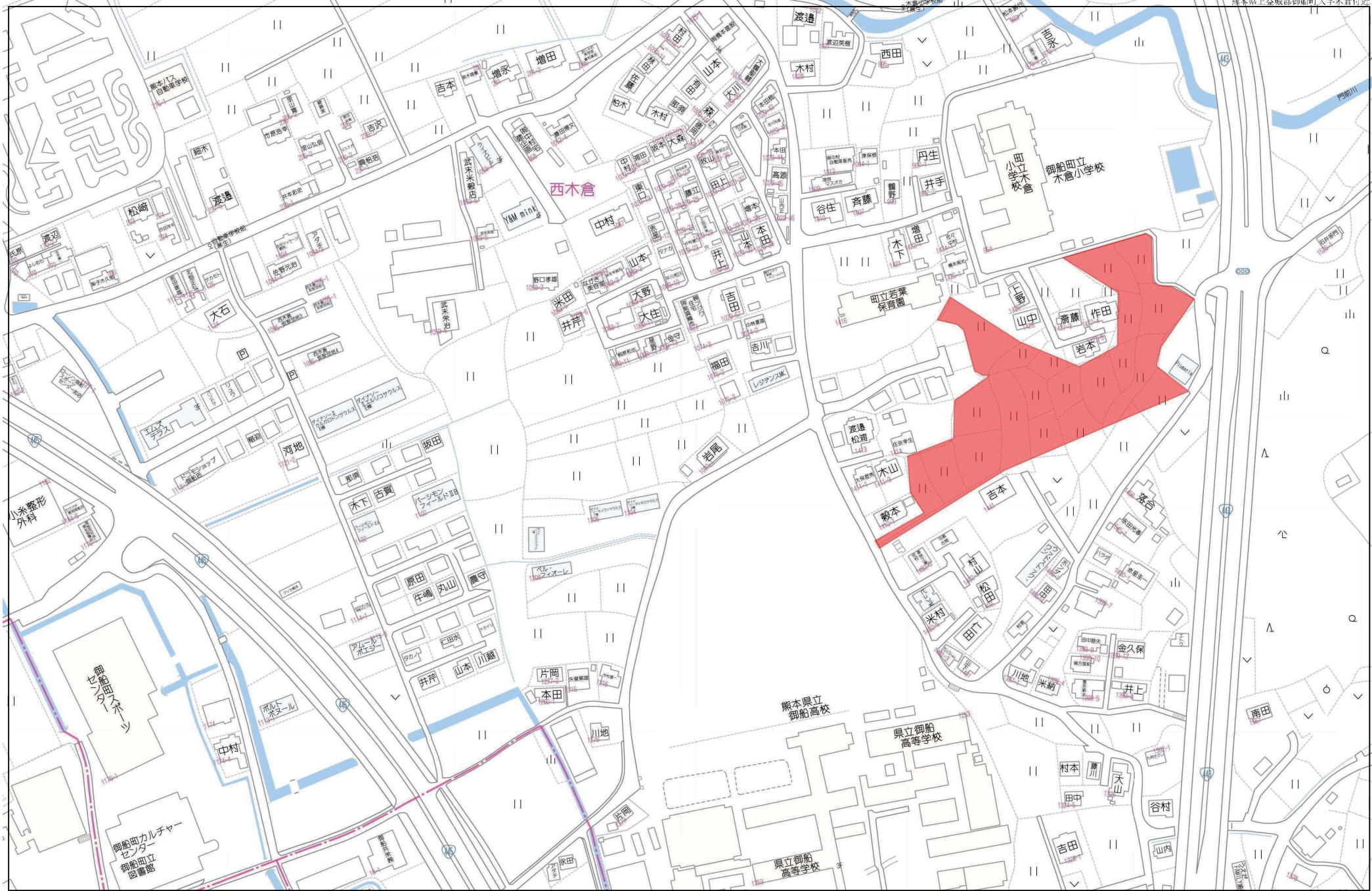
買付発信→

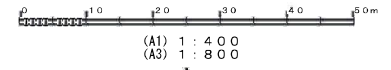
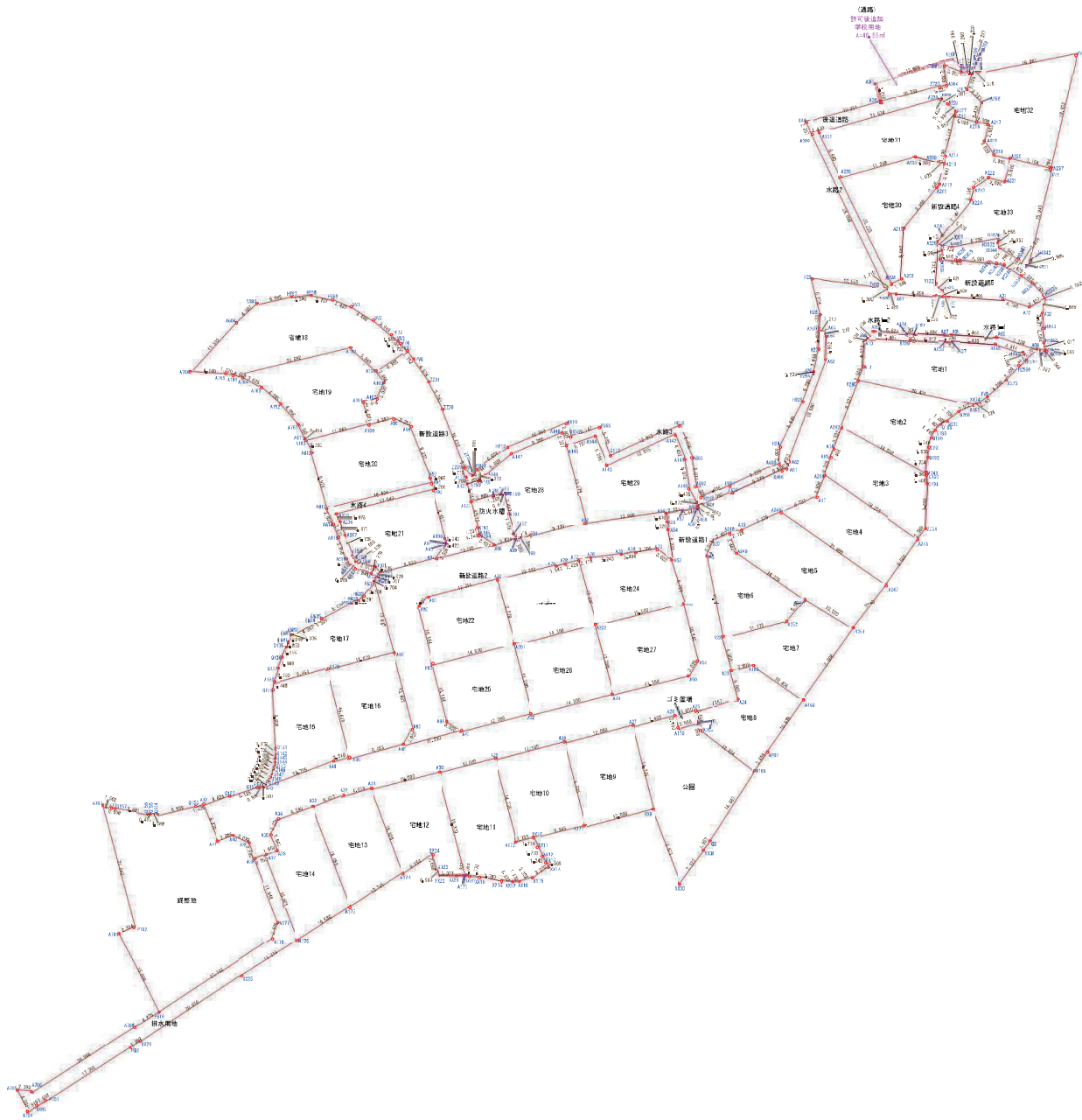
FAX: 096 - 284 - 1285

※完成前分譲地の場合は、記載㎡が若干誤差が生じる場合があります。実測清算なし



~MRhill'sシリーズ~





地番名	面積
新設道路1	1354.20 m ²
新設道路2	463.15 m ²
新設道路3	250.66 m ²
新設道路4	227.22 m ²
新設道路5	101.22 m ²
合計	2396.45 m ²

地番名	面積
後退道路	90.20 m ²

地番名	面積
通路	48.55 m ²

地番名	面積
水路1-1	27.37 m ²
水路1-2	7.91 m ²
水路2	35.08 m ²
水路3	129.53 m ²
水路4	37.63 m ²
合計	237.52 m ²

地番名	面積
調整池	666.22 m ²
排水用地	165.28 m ²
公園	321.38 m ²
防火水槽	44.37 m ²
ゴミ置場	7.84 m ²
合計	1205.09 m ²

地番名	面積
宅地1	232.64 m ²
宅地2	176.48 m ²
宅地3	176.41 m ²
宅地4	186.26 m ²
宅地5	246.75 m ²
宅地6	177.42 m ²
宅地7	197.19 m ²
宅地8	177.00 m ²
宅地9	177.54 m ²
宅地10	178.29 m ²
宅地11	224.94 m ²
宅地12	176.68 m ²
宅地13	169.40 m ²
宅地14	190.33 m ²
宅地15	186.10 m ²
宅地16	179.17 m ²
宅地17	176.52 m ²
宅地18	291.07 m ²
宅地19	221.16 m ²
宅地20	217.99 m ²
宅地21	178.73 m ²
宅地22	175.77 m ²
宅地23	175.59 m ²
宅地24	178.09 m ²
宅地25	175.78 m ²
宅地26	175.60 m ²
宅地27	188.06 m ²
宅地28	205.02 m ²
宅地29	229.32 m ²
宅地30	181.91 m ²
宅地31	188.80 m ²
宅地32	238.38 m ²
宅地33	184.92 m ²
合計	6446.39 m ²

地番名	面積
その他用地	25.68 m ²

総計 10449.88 m²

地 点		新設道路1		距離	
測点	Xn	Yn	(Xn+1 - Xn)Yn	Yn	距離
A01	-31269.965	-8030.144	19724.951910	2.6651	
A02	-31271.580	-8030.668	19730.971010	2.4711	
H4844	-31274.051	-8030.638	91108.813814	2.5841	
H4852	-31275.633	-8030.385	64314.383295	1.0171	
H4853	-31277.618	-8030.130	27640.188290	0.5661	
H4846	-31278.166	-8029.988	7103.815272	0.5491	
A03	-31278.012	-8030.518	-2312.067415	1.0971	
A04	-31277.705	-8031.568	-2649.416575	7.2381	
A05	-31275.680	-8030.518	-2495.786394	7.8691	
A06	-31275.272	-8030.378	-4189.286700	1.2461	
A07	-31275.265	-8047.623	-6173.715424	5.0661	
A197	-31270.034	-8022.054	-6289.439412	1.3991	
A198	-31274.972	-8034.052	-6741.188536	5.6221	
A08	-31274.716	-8029.668	16271.581670	1.7061	
A09	-31275.870	-8026.285	27434.545605	0.5381	
A10	-31276.235	-8061.321	80607.001196	4.5141	
A11	-31280.746	-8061.498	99482.730984	1.0571	
A12	-31281.743	-8061.850	75127.697600	9.2251	
A13	-31290.442	-8024.922	123293.920162	4.7191	
A14	-31284.892	-8036.493	103639.920162	1.4681	
A15	-31295.290	-8036.982	72893.959390	2.5701	
A16	-31298.982	-8037.937	122508.922403	4.2621	
A17	-31303.095	-8069.389	21191.392023	6.4431	
A18	-31305.889	-8075.287	101474.662188	7.6721	
A19	-31308.709	-8082.340	86649.479020	5.5331	
A20	-31310.492	-8087.578	90877.078006	3.0191	
A21	-31313.136	-8089.036	316395.328676	15.2681	
A22	-31327.983	-8085.477	374943.852314	6.0001	
A23	-31333.818	-8084.079	193463.477142	5.0011	
A24	-31338.681	-8082.914	122764.903146	8.2671	
A25	-31341.607	-8090.954	50238.579288	3.6501	
A26	-31341.458	-8094.504	46774.202955	7.4381	
A27	-31345.800	-8101.737	92718.080454	10.0501	
A28	-31348.820	-8115.222	93344.893300	10.0001	
A30	-31351.150	-8134.947	93014.143162	12.0071	
A31	-31353.949	-8146.623	71570.281172	4.9151	
A32	-31355.094	-8151.403	55472.958616	5.6171	
A33	-31357.020	-8156.680	73843.217560	6.2451	
A34	-31359.161	-8162.546	88615.061934	3.0201	
A35	-31361.899	-8163.820	98165.801360	2.8851	
A36	-31364.609	-8162.831	61481.182935	1.9691	
A37	-31365.284	-8164.681	25030.930418	2.0501	
A38	-31365.387	-8166.067	-66460.380249	2.8851	
A39	-31363.277	-8167.598	-62239.702464	3.0201	
A40	-31362.003	-8170.324	-92148.951900	2.8851	
A41	-31362.892	-8173.044	-97607.413224	6.7991	
A42	-31362.892	-8173.044	-97607.413224	6.7991	
Q152	-31355.312	-8170.933	-61742.031060	5.1251	
Q151	-31354.812	-8166.032	-43488.288576	0.8601	
Q150	-31353.419	-8165.267	-807.353035	0.3071	
A43	-31353.707	-8165.162	-4440.833876	12.7951	
A44	-31349.291	-8155.142	-49146.295106	2.8161	
A45	-31348.664	-8150.404	-2037.206858	9.4831	
A46	-31346.454	-8141.182	-43594.582565	10.2801	
A47	-31344.056	-8131.175	-45732.604000	12.3661	
A48	-31341.174	-8119.150	-12592.398100	14.3001	
A49	-31337.842	-8105.244	-16174.508068	13.3641	
A50	-31334.727	-8092.248	-10029.798872	3.0201	
A51	-31332.153	-8090.669	-28047.923860	10.1451	
A52	-31327.287	-8093.033	-62097.620715	8.7291	
A53	-31313.798	-8095.067	-42756.706694	5.2321	
A54	-31308.605	-8095.702	-17839.211424	1.3291	
A55	-31307.286	-8095.864	-60270.310192	1.4701	
A56	-31305.927	-8096.944	-62410.011222	2.7311	
A57	-31305.495	-8093.331	-380.705199	2.4461	
A58	-31305.198	-8090.903	-6024.270699	0.3041	
A59	-31305.162	-8090.903	-10040.283555	0.5201	
A60	-31304.643	-8090.631	-5612.214553	1.0531	
Q270	-31304.299	-8089.636	-41569.983528	6.0921	
XX39	-31302.345	-8083.866	-102861.029808	9.2791	
XX86	-31298.611	-8075.371	-37383.664422	0.8481	
A61	-31298.263	-8074.598	-28666.312428	1.2131	
A62	-31297.025	-8074.161	-380305.112038	18.5801	
A63	-31279.505	-8067.975	-387001.355275	3.9621	
A64	-31275.356	-8067.820	-31873.815580	1.2101	
A65	-31274.341	-8067.772	-22837.663808	1.2101	
A66	-31274.292	-8068.981	-4419.486766	2.4331	
H29	-31271.861	-8065.155	-54815.457502	6.2741	
H29	-31265.735	-8070.242	-66484.178212	12.5251	
P500	-31267.075	-8067.789	45415.339335	1.3001	
A203	-31268.250	-8057.233	-22354.854555	1.3001	
A67	-31268.250	-8057.233	22354.854555	1.3991	
A67	-31268.313	-8055.865	6770.949375	6.8581	
A68	-31268.625	-8049.014	6642.037152	1.2351	
A69	-31268.681	-8047.780	1732.586880	0.8721	
A70	-31269.721	-8046.909	8500.094139	9.4861	
A71	-31269.152	-8037.433	31836.069245	4.7661	
A72	-31270.486	-8032.857	-3272.144259	3.1071	
		俯角	-1708.411134		
		面積	1854.2055670		
		地積	1854.20	m	

地 点		新設道路2		距離	
測点	Xn	Yn	(Xn+1 - Xn)Yn	Yn	距離
A53	-31313.798	-8095.067	62807.977557	3.0201	
A73	-31312.076	-8087.548	-20308.176604	3.7051	
A74	-31312.525	-8101.226	13612.219522	2.4961	
A75	-31312.898	-8103.704	16999.378056	5.2431	
A76	-31313.464	-8108.908	20463.066040	2.1181	
A77	-31313.958	-8110.868	19179.515112	2.4261	
A78	-31314.252	-8113.927	16784.827478	1.5431	
A79	-31314.883	-8114.827	50141.841136	10.3321	
A80	-31317.291	-8124.874	65862.456968	19.3641	
A81	-31320.172	-8126.868	39954.915498	8.0211	
A82	-31322.747	-8137.477	225642.853880	10.1441	
A83	-31332.012	-8130.113	357825.509490	10.1441	
A84	-31342.477	-8133.749	207522.623556	3.0201	
A47	-31344.056	-8131.175	-7102.682975	10.2901	
A46	-31346.454	-8141.182	-6122.848032	3.0201	
A85	-31343.880	-8139.603	-284519.670055	13.4821	
A86	-31330.769	-8142.745	-681544.737790	13.4811	
HM30	-31317.338	-8134.964	-248423.724252	0.7071	
PE44	-31316.726	-8134.911	-25222.399290	0.9291	
XX69	-31315.948	-81345.103	-68104.658476	9.9301	
A87	-31313.634	-8135.446	-55930.265920	10.2921	
A88	-31311.235	-8135.438	-59125.945434	6.2411	
A89	-31310.391	-8132.914	-9607.010948	1.0201	
A90	-31310.153	-8120.822	-10854.432278	1.5481	
A91	-31309.792	-8119.417	-17680.305544	9.7791	
A92	-31307.521	-8109.805	-11805.773255	13.9661	
A56	-31305.827	-8106.042	-4252.569870	1.4701	
A55	-31307.286	-8105.864	50720.210192	1.3291	
A54	-31308.605	-8105.702	117839.211424	5.2321	
		俯角	-926.319177		
		面積	463.15	m	

地 点		新設道路3		距離	
測点	Xn	Yn	(Xn+1 - Xn)Yn	Yn	距離
A88	-31311.235	-8125.438	72102.992364	10.2921	
A87	-31313.634	-8135.446	331.328402	2.5951	
A93	-31311.422	-8134.089	-66695.279175	0.4261	
A94	-31311.059	-8133.667	-10556.948159	0.9401	
A196	-31310.145	-8134.086	-65709.277868	8.4571	
A95	-31301.921	-8126.057	-10478.835800	1.2091	
A96	-31300.745	-8126.339	-68430.802341	0.9691	
A97	-31299.802	-8126.564	-76595.725668	9.3771	
A98	-31291.008	-8129.818	-62486.579140	3.2531	
A99	-31289.742	-8128.818	-408.704288	4.3871	
A100	-31289.765	-8127.682	-62390.623734	4.0211	
A101	-31286.855	-8129.019	-61176.089987	6.4181	
A102	-31283.949	-8128.046	-62823.822222	6.4181	
A103	-31283.492	-8124.536	-68454.613000	2.4601	
A104	-31281.417	-8124.859	-69636.906278	6.3551	
IVV5	-31278.007	-8120.499	-60407.981495	1.7821	
IVV6	-31279.410	-8123.818	-96574.708192	4.6781	
Z231	-31285.355	-8130.847	156448.442222	5.2631	
Z230	-31285.026	-8134.530	267000.512500	10.6781	
Z229	-31278.050	-8130.794	210117.771665	1.6101	
A152	-31299.625	-8130.417	49876.771716	1.2091	
A151	-31290.801	-8129.135	76708.601185	3.1411	
A187	-31303.856	-8129.403	135045.922947	4.5181	
A193	-31275.268	-8128.350	5187.715124	1.2461	
A194	-31309.418	-8128.070	25488.066420	0.2451	
A195	-31309.656	-8128.013	32938.599621	3.0211	
		俯角	-601.336666		
		面積	250.669330		
		地積	250.66	m	

地 点		新設道路4		距離	
測点	Xn	Yn	(Xn+1 - Xn)Yn	Yn	距離
A01	-31269.965	-8030.148	35537.421708	3.1071	
A72	-31270.486	-8032.857	3372.144259	4.7661	
A71	-31269.152	-8037.433	-31836.089245	9.4861	
A62	-31269.721	-8046.909	-29109.664217	1.6001	
A61	-31267.539	-8047.988	-40265.801279	1.4201	
A123	-31266.490	-8048.945	-48795.502580	7.2021	
A124	-31264.296	-8048.817	-21884.281384	0.8291	
XX28	-31263.798	-8049.316	54832.514356	2.5931	
H8004	-31262.314	-8048.234	49253.630586	2.5931	
H4836	-31262.467	-8045.679	3625.693340	0.4281	
H8800	-31262.529	-8044.755	6876.595950	4.9011	
H3343	-31262.837	-8033.864	9051.327240	1.4281	
H3342	-31263.058	-8038.453	8081.226044	1.2961	
H3341	-31263.285	-8037.177	13942.737221	1.0271	
H3340	-31263.511	-8036.307	33331.095336	2.4201	
H3339	-31263.735	-8034.257	47339.824252	2.2221	
H3338	-31266.456	-8032.349	60885.404318	2.7891	

地番		調整池					
測点	Xn	Yn	(Xn+1 - Xn-1)Yn	距離			
A42	-11356.632	-18175.365	108143.421750	6.770			
A41	-11362.982	-18176.044	97607.018324	2.885			
A40	-11362.003	-18170.334	518.548550	3.020			
A39	-11363.277	-18167.586	73279.702464	2.885			
A38	-11365.987	-18165.607	248010.518764	11.648			
A177	-11376.929	-18165.613	249863.067041	2.925			
A178	-11379.744	-18165.575	279119.657025	23.148			
P816	-11399.296	-18183.024	-5582.881508	15.056			
A74	-11376.987	-18189.671	-24469.853556	2.384			
P702	-11379.750	-18187.162	-100656.879920	21.842			
A783	-11356.857	-18189.579	-117328.229669	1.508			
XX77	-11357.339	-18191.150	10465.337800	0.998			
Q157	-11357.429	-18190.559	18245.130677	5.881			
Q156	-11358.342	-18184.952	16384.841752	0.410			
Q155	-11358.330	-18184.542	2254.883208	1.088			
Q154	-11358.466	-18183.463	-3420.300344	6.869			
Q153	-11357.042	-18176.745	-6336.146662	1.438			
		併面積	-132.447014				
		面積	866.223570				
		地積	866.22	m ²			

地番		排水用地					
測点	Xn	Yn	(Xn+1 - Xn-1)Yn	距離			
A37	-11365.284	-18184.681	254469.016129	15.861			
A176	-11379.986	-18185.312	376733.088752	11.319			
XX25	-11386.030	-18186.888	31295.718040	20.614			
XX29	-11397.201	-18186.213	222853.854102	1.977			
Q182	-11398.284	-18187.881	188026.417158	17.305			
P707	-11407.539	-18205.513	184700.899411	1.668			
XX85	-11408.431	-18203.923	34951.532160	1.919			
A704	-11408.459	-18205.255	-4707.739741	4.001			
A705	-11406.844	-18207.258	-11249.215912	2.399			
A706	-11406.055	-18204.672	-18925.659172	20.806			
A708	-11398.871	-18187.162	-150864.688439	4.875			
P816	-11392.296	-18183.024	-275090.970096	23.148			
A178	-11379.744	-18165.575	-279119.657025	2.925			
A177	-11376.929	-18165.613	-249863.067041	11.648			
A38	-11365.987	-18165.607	-211550.138515	2.050			
		併面積	-930.563728				
		面積	165.2818640				
		地積	165.28	m ²			

地番		公園					
測点	Xn	Yn	(Xn+1 - Xn-1)Yn	距離			
A26	-11341.458	-18094.503	6459.237571	2.150			
A170	-11345.548	-18094.002	27236.562480	3.650			
A167	-11346.698	-18090.453	8484.422457	1.358			
A169	-11350.928	-18080.101	342111.671122	14.667			
Q208	-11362.940	-18089.517	246529.424506	1.957			
XX38	-11364.548	-18089.635	134876.318560	7.127			
XX30	-11370.396	-18092.706	-127108.284550	13.671			
XX9	-11357.521	-18098.303	-192346.234812	14.735			
A27	-11343.192	-18101.737	-190789.201431	7.439			
		併面積	-642.764917				
		面積	321.3824585				
		地積	321.38	m ²			

地番		防火水槽					
測点	Xn	Yn	(Xn+1 - Xn-1)Yn	距離			
A88	-11311.235	-18125.438	-13322.196930	3.021			
A195	-11309.655	-18123.013	-62938.599621	0.245			
A194	-11309.418	-18123.070	-25488.068420	1.201			
A193	-11308.260	-18123.350	-100829.882700	4.518			
A187	-11303.855	-18129.403	-66085.835900	3.899			
A188	-11302.950	-18125.621	-21728.619579	1.255			
A189	-11302.557	-18124.401	-7602.238836	0.617			
A190	-11302.514	-18123.801	58866.105648	3.487			
A191	-11305.905	-18122.980	123834.383837	3.539			
A192	-11308.347	-18122.164	81286.027704	1.074			
A89	-11310.391	-18121.914	34214.173632	3.624			
		併面積	-68.748165				
		面積	44.3745825				
		地積	44.37	m ²			

地番		公園					
測点	Xn	Yn	(Xn+1 - Xn-1)Yn	距離			
A25	-11340.607	-18090.954	72432.782960	2.150			
A167	-11342.698	-18090.453	25822.112726	3.650			
A170	-11343.549	-18094.002	-2236.562480	2.150			
A26	-11341.458	-18094.503	-53294.027826	3.650			
		併面積	-5.694620				
		面積	7.8473100				
		地積	7.84	m ²			

地番		空地1					
測点	Xn	Yn	(Xn+1 - Xn-1)Yn	距離			
A09	-11275.870	-18067.925	-151.523125	7.467			
A199	-11276.210	-18053.466	11157.041988	6.117			
A138	-11276.468	-18047.355	6045.883925	1.247			
A137	-11276.555	-18046.109	7110.166946	7.400			
A136	-11276.887	-18039.717	30882.283504	4.914			
A135	-11276.257	-18033.999	48277.015232	1.360			
P2591	-11274.588	-18033.808	41044.487256	1.437			
P2590	-11288.533	-18034.662	63067.219014	3.302			
XX73	-11283.056	-18036.792	96344.322112	4.298			
XX72	-11298.868	-18040.642	72935.888806	2.085			
XX74	-11287.009	-18041.701	27134.218304	0.724			
A241	-11283.373	-18042.371	-69553.340205	20.431			
A240	-11284.244	-18042.380	-119659.392750	2.649			
A242	-11280.766	-18041.498	-126593.039482	4.514			
A11	-11276.235	-18061.321	-88067.001136	0.539			
		併面積	-165.294950				
		面積	232.6470400				
		地積	232.64	m ²			

地番		空地2					
測点	Xn	Yn	(Xn+1 - Xn-1)Yn	距離			
A240	-11283.244	-18062.380	-10551.656280	20.431			
XX74	-11287.373	-18042.371	69553.340205	0.724			
A241	-11287.009	-18041.701	19196.389884	3.532			
Q269	-11288.437	-18044.970	52961.986950	2.706			
Q273	-11290.034	-18047.154	39396.397182	1.208			
Q188	-11290.620	-18048.210	28867.377050	1.401			
Q189	-11291.639	-18049.172	41856.029898	1.445			
Q190	-11292.939	-18049.943	52001.485234	1.636			
Q191	-11294.520	-18050.223	59880.639914	1.746			
Q192	-11296.257	-18050.399	80540.880338	2.784			
A243	-11298.382	-18051.616	-98855.958448	16.508			
A242	-11291.279	-18065.217	-28310.385146	8.521			
		併面積	-612.981179				
		面積	176.4805885				
		地積	176.48	m ²			

地番		空地3					
測点	Xn	Yn	(Xn+1 - Xn-1)Yn	距離			
A242	-11291.279	-18065.217	78886.237530	16.508			
A243	-11298.382	-18050.616	145550.420504	0.367			
Q193	-11299.345	-18050.645	31913.540350	1.406			
Q194	-11300.750	-18050.540	164061.358050	7.692			
XX24	-11308.437	-18051.905	173973.658530	2.369			
A245	-11310.388	-18052.149	-162920.644728	19.353			
A244	-11309.417	-18068.089	-674926.871868	3.266			
A45	-11298.276	-18066.382	-11662.258640	1.468			
		併面積	-652.925910				
		面積	176.4129050				
		地積	176.41	m ²			

地番		空地4					
測点	Xn	Yn	(Xn+1 - Xn-1)Yn	距離			
A244	-11298.412	-18068.089	131770.573077	19.353			
A245	-11310.388	-18052.149	339898.453349	9.500			
A247	-11318.213	-18057.536	-62757.687488	21.880			
A246	-11305.805	-18075.557	-73266.270726	6.737			
A17	-11303.095	-18069.389	-115517.830877	3.806			
		併面積	-372.536865				
		面積	186.2678325				
		地積	186.26	m ²			

地番		空地5					
測点	Xn	Yn	(Xn+1 - Xn-1)Yn	距離			
A246	-11305.805	-18075.557	171700.093728	11.880			
A247	-11318.213	-18057.536	372719.773184	10.000			
A251	-11326.449	-18063.207	46322.125955	10.000			
A250	-11320.778	-18071.444	-449295.569880	14.325			
A249	-11312.654	-18083.243	-205859.638312	3.444			
A248	-11309.394	-18084.353	-11342.772585	2.126			
A19	-11306.708	-18087.340	-64887.818260	7.379			
		併面積	-193.506270				
		面積	246.7531350				
		地積	246.75	m ²			

地番		空地6					
測点	Xn	Yn	(Xn+1 - Xn-1)Yn	距離			
A249	-11309.394	-18084.353	39098.371186	3.444			
A250	-11312.654	-18083.243	125589.638312				
A249	-11320.778	-18071.444	129959.124900	5.585			
A252	-11325.379	-18074.610	130227.565050				
A22	-11327.963	-18085.477	-214200.494911				
A21	-11313.136	-18089.036	-16335.328676	3.019			
A20	-11319.492	-18087.578	-67683.716876	3.407			
		併面積	-654.841015				
		面積	177.4205075				
		地積	177.42	m ²			

地番		空地7					
測点	Xn	Yn	(Xn+1 - Xn-1)Yn	距離			
A22	-11327.983	-18085.477	-152823.340403	11.175			
A252	-11325.379	-18074.610	-130227.565050	5.585			
A250	-11320.778	-18071.444	19336.445800	10.000			
A251	-11325.449	-18063.207	325715.786824	15.008			
A166	-11328.810	-18071.718</					

地番		宅地17			
測点	Xn	Yn	(Xn+1 - Xn)Yn	距離	
A86	-01330.769	-01842.745	29277.618810	11.619	
A179	-01333.476	-01854.044	68953.610804	9.454	
A180	-01335.680	-01863.237	-0943.466359	2.390	
Q137	-01333.669	-01862.236	-1743.475672	1.969	
Q136	-01331.500	-01861.984	-06636.219296	1.955	
Q135	-01328.700	-01861.240	-0701.288120	0.853	
HN81	-01328.920	-01860.894	-05831.674028	1.290	
HN82	-01327.788	-01860.878	-05371.453668	0.305	
HN83	-01327.614	-01860.929	-05996.037090	4.371	
HN86	-01326.539	-01865.219	-0943.852994	1.226	
HN85	-01324.888	-01855.184	-2230.253056	6.139	
HN34	-01321.502	-01850.024	-03598.347320	1.323	
HN33	-01320.833	-01848.820	-09148.874920	1.291	
HN32	-01320.011	-01847.924	-06576.400008	2.638	
HN31	-01317.901	-01846.227	-06034.864771	0.704	
HN30	-01317.338	-01845.964	-23185.127892	13.811	
		併面積	-053.051334		
		面積	176.5256670		
		地積	176.52	m ²	

地番		宅地18			
測点	Xn	Yn	(Xn+1 - Xn)Yn	距離	
A104	-01281.417	-01845.858	-0052.805332	5.889	
A182	-01277.447	-01850.207	15427.675950	20.682	
A181	-01282.267	-01870.320	81584.738800	1.320	
A765	-01281.937	-01871.596	-2285.828650	6.140	
A766	-01281.592	-01877.728	-05821.655424	11.539	
A604	-01273.229	-01869.778	-01986.799926	4.807	
XX84	-01268.925	-01866.286	-00858.138986	6.085	
HE67	-01268.778	-01860.310	-05204.807180	3.340	
HE68	-01268.547	-01858.878	8188.797078	3.737	
HE69	-01268.229	-01853.804	34800.511080	3.430	
IV1	-01276.482	-01858.996	63380.938284	4.460	
IV2	-01275.783	-01856.282	83571.664368	2.940	
HE72	-01275.266	-01843.236	64608.063396	1.555	
IV3	-01276.314	-01842.087	27049.851712	0.595	
IV4	-01276.757	-01841.690	30905.031030	1.722	
IV5	-01278.001	-01840.499	84534.725340	6.355	
		併面積	-682.140435		
		面積	291.0702125		
		地積	291.07	m ²	

地番		宅地19			
測点	Xn	Yn	(Xn+1 - Xn)Yn	距離	
A106	-01281.417	-01845.858	109691.711610	2.460	
A102	-01283.492	-01844.536	93845.613000	9.201	
A102	-01286.292	-01845.667	61023.878121	2.418	
A100	-01290.765	-01847.082	117738.268016	11.064	
A183	-01293.343	-01857.841	40019.881564	0.414	
A811	-01292.969	-01858.018	-09262.702834	2.588	
A761	-01293.630	-01859.148	-00721.212795	4.566	
A762	-01281.092	-01862.174	-014403.134026	4.295	
A763	-01284.331	-01865.464	-00305.199848	3.835	
A764	-01282.685	-01868.705	-07500.207120	1.668	
A181	-01282.267	-01870.320	-05176.138160	20.682	
A182	-01277.447	-01850.207	-05427.675950	5.889	
		併面積	-442.327436		
		面積	221.1637180		
		地積	221.16	m ²	

地番		宅地20			
測点	Xn	Yn	(Xn+1 - Xn)Yn	距離	
A98	-01291.008	-01839.819	182486.579140	9.372	
A97	-01298.892	-01838.584	176595.723685	0.969	
A96	-01300.745	-01838.829	95279.188767	18.494	
A613	-01305.055	-01854.324	-06074.882608	9.926	
A612	-01298.453	-01856.840	-07262.910080	2.335	
A183	-01293.343	-01857.841	-05123.958608	11.064	
A100	-01290.765	-01847.082	-05747.642282	4.387	
A99	-01289.742	-01842.816	4408.704288	3.253	
		併面積	-135.997715		
		面積	217.9988575		
		地積	217.99	m ²	

地番		宅地21			
測点	Xn	Yn	(Xn+1 - Xn)Yn	距離	
A96	-01301.921	-01838.057	17114.514364	8.457	
A196	-01310.145	-01834.986	165709.273888	0.240	
A94	-01311.059	-01833.867	23156.948159	0.426	
A93	-01311.422	-01834.099	46695.279175	2.595	
A87	-01313.634	-01835.446	82081.028596	9.930	
XX63	-01315.948	-01845.103	25149.112758	1.275	
Q101	-01315.020	-01845.878	-01301.812050	3.013	
A156	-01314.223	-01848.884	-00054.516820	0.535	
A155	-01313.915	-01849.321	-01107.660323	1.008	
A154	-01313.060	-01849.854	-09139.363440	3.739	
A207	-01309.555	-01851.155	-00585.288635	2.471	
A206	-01307.243	-01852.021	-06472.228874	1.478	
A153	-01305.993	-01852.829	-06609.286218	17.040	
		併面積	-857.489438		
		面積	178.7347190		
		地積	178.73	m ²	

地番		宅地22			
測点	Xn	Yn	(Xn+1 - Xn)Yn	距離	
A81	-01320.172	-01836.898	-00895.915488	12.361	
A80	-01317.191	-01824.874	164211.358440	12.274	
A201	-01328.232	-01822.012	27764.245852	14.500	
A83	-01332.612	-01836.113	-17812.692805	10.144	
A82	-01322.747	-01838.477	-025642.653880	3.021	
		併面積	-351.571981		
		面積	175.7784008		
		地積	175.77	m ²	

地番		宅地23			
測点	Xn	Yn	(Xn+1 - Xn)Yn	距離	
A80	-01317.191	-01824.874	-00073.817020	10.332	
A79	-01314.883	-01814.827	-00141.841135	1.543	
A78	-01314.523	-01813.327	-01675.827475	2.426	
A77	-01313.958	-01810.968	206048.482336	12.280	
A202	-01325.900	-01808.106	275582.211044	14.300	
A81	-01328.282	-01822.012	-056012.401308	12.279	
		併面積	-351.192865		
		面積	175.3994829		
		地積	175.39	m ²	

地番		宅地24			
測点	Xn	Yn	(Xn+1 - Xn)Yn	距離	
A77	-01313.958	-01810.968	-25227.998048	2.118	
A76	-01313.464	-01808.508	-00463.066040	5.243	
A75	-01312.828	-01803.704	-01899.378056	2.496	
A74	-01312.525	-01801.226	-13612.121952	3.705	
A73	-01312.076	-01807.548	23038.178604	3.020	
A53	-01313.787	-01805.067	184768.729137	8.729	
A52	-01322.281	-01803.033	21891.885365	15.500	
A202	-01325.900	-01808.106	-050827.414874	12.280	
		併面積	-351.183863		
		面積	176.0292315		
		地積	176.03	m ²	

地番		宅地25			
測点	Xn	Yn	(Xn+1 - Xn)Yn	距離	
A83	-01332.612	-01836.113	-04012.818685	14.500	
A201	-01328.232	-01822.012	155160.666744	12.280	
A48	-01341.174	-01819.150	268588.273600	12.366	
A47	-01344.056	-01831.175	23624.921025	3.020	
A84	-01342.477	-01833.749	-007522.623555	10.144	
		併面積	-351.572872		
		面積	175.7843360		
		地積	175.78	m ²	

地番		宅地26			
測点	Xn	Yn	(Xn+1 - Xn)Yn	距離	
A48	-01341.174	-01819.150	-05606.881500	12.280	
A201	-01328.232	-01822.012	-07679.611288	14.300	
A207	-01325.900	-01808.106	159101.792660	12.280	
A49	-01337.842	-01805.244	276539.498958	14.300	
		併面積	-351.203272		
		面積	175.6016350		
		地積	175.60	m ²	

地番		宅地27			
測点	Xn	Yn	(Xn+1 - Xn)Yn	距離	
A49	-01337.842	-01805.244	-059814.988788	12.280	
A202	-01325.900	-01808.106	-08167.588830	15.500	
A52	-01322.287	-01803.033	113135.735349	10.145	
A51	-01332.153	-01809.669	225047.922360	3.020	
A50	-01334.727	-01802.248	102926.798872	13.361	
		併面積	-076.121037		
		面積	188.0805189		
		地積	188.08	m ²	

地番		宅地28			
測点	Xn	Yn	(Xn+1 - Xn)Yn	距離	
A89	-01310.391	-01821.914	-01460.262684	1.074	
A192	-01309.347	-01822.164	-01296.027704	3.530	
A191	-01305.905	-01822.989	-023834.383837	3.487	
A190	-01302.514	-01823.801	-05886.105648	0.617	
A189	-01302.657	-01824.401	7902.238836	1.255	
A188	-01302.950	-01825.621	217392.619379	3.889	
A187	-01303.856	-01828.493	-039901.087047	3.141	
A151	-01300.801	-01838.185	-00386.205335	0.280	
A150	-01300.335	-01838.190	-01728.389859	0.284	
A149	-01300.154	-01837.371	-17892.303777	1.252	
A148	-01299.346	-01827.000	-03043.405000	5.808	
A147	-01295.639	-01822.530	-018911.155220	9.386	
A146	-01292.124	-01813.827	-02318.682055	2.327	
A145	-01294.324	-01813.068	278866.907995	13.571	
A92	-01307.521	-01808.905	280124.010540	9.770	
A91	-01309.792	-01819.417	47699.305544	1.548	
A90	-01310.153	-01820.922	10854.432778	1.020	
		併面積	-410.048014		
		面積	205.0240070		
		地積	205.02	m ²	

地番		宅地29			
測点	Xn	Yn	(Xn+1 - Xn)Yn	距離	
A92	-01307.51	-01809.005	-008315.232715	13.571	
A145	-01294.324	-01813.068	268453.780828	5.197	
A144	-01292.700	-01808.131	59865.481086	5.299	
IV43	-01292.070	-01805.187	-0766.068886	12.815	
A142	-01292.427	-01804.447	-0812.541447	4.452	
A141	-01290.69	-01802.801	165892.882369	5.074	
A140	-01301.601	-01802.149	130932.882313	2.475	
A139	-01303.681	-01801.026	53917.439532	0.872	
A60	-01304.360	-01805.531	23445.83778	6.501	
A60	-01305.19	-01804.801	10040.86555	0.304	
A58	-01305.18	-01800.903	8024.270699	2.446	
A57	-01305.420	-01803.31	11380.709199	2.731	
A56	-01305.87	-01806.042	36662.581092	13.966	
		併面積	-458.652765		
		面積	228.3263825		
		地積	228.32	m ²	

地番		宅地30			
測点	Xn	Yn	(Xn+1 - Xn)Yn	距離	
A209	-01285.75	-01804.936	171612.168880	2.946	
A208	-01285.597	-01805.985	-01521.838005	28.235	
A236	-01248.28	-01805.350	-322343.271300	12.249	
A235	-01244.89	-01805.552	-06340.900884	3.931	
A238	-01245.69	-01804.653	19492.545240	1.025	
A213	-01245.99	-01807.652	68147.933852	3.641	
A212	-01249.45	-01804.436	74503.843808	0.735	
A211	-01250.907	-01804.897	136756.492569	8.966	
A210	-01257.02	-01805.541	283059.093798	6.882	
		併面積	-363.834242		
		面積	181.9171210		
		地積	181.		

御船木倉分譲地 電柱位置図

