

南区 八幡7丁目 土地

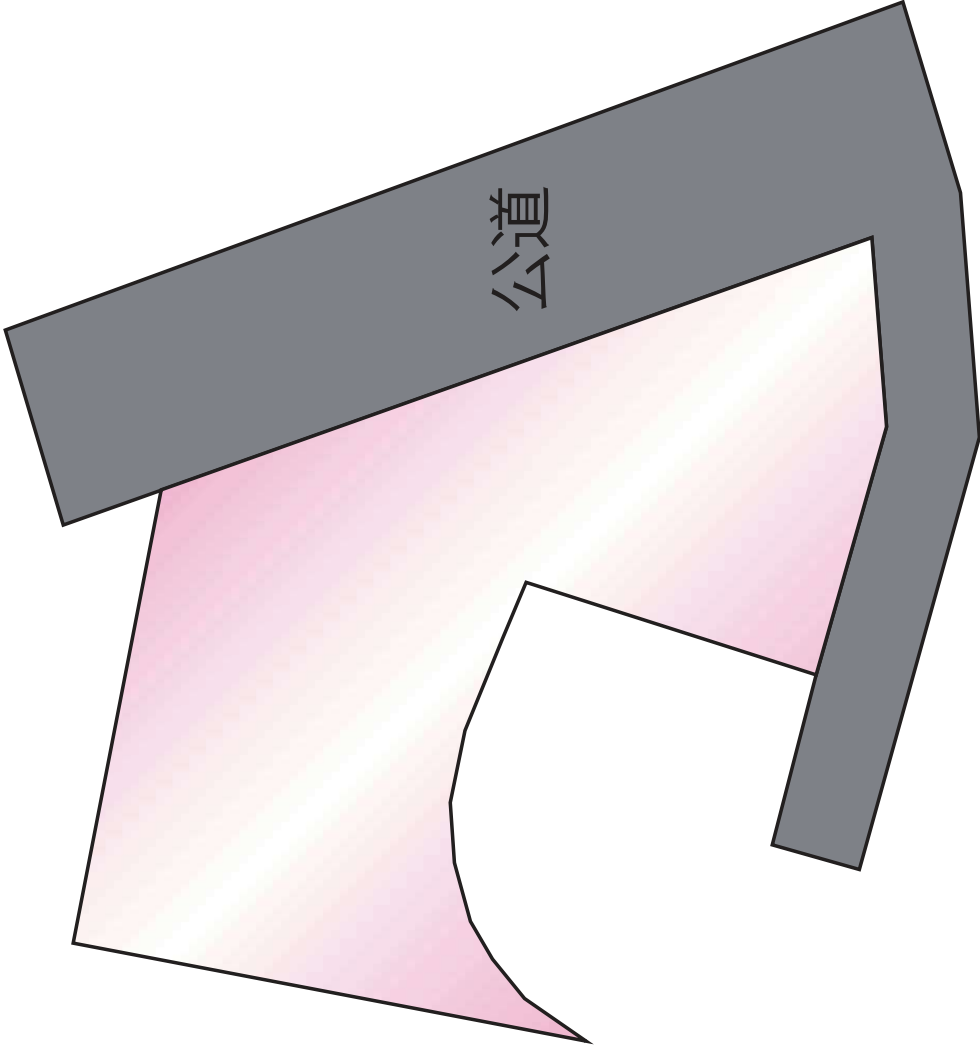
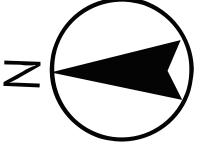


所在地	熊本市南区八幡7丁目3-54付近【ナビ検索】			区域区分	市街化区域
売買代金	16,600,000円			用途地域	1種中高
土地面積	344.18㎡(104.11坪)			電柱	
接道	東側:市道 南側:私道(持ち分無し)				  HP Instagram
交通	産交バス「熊農前」バス停 徒歩約2分				
建ぺい	60%	容積	150%		
地目	宅地	引渡時期	相談		
上水	引込あり	下水	引込あり		
小学校	川尻小	中学校	城南中		
備考	・現況渡し ・埋蔵文化財包蔵地内【中椎田遺跡】 ・受益者負担金賦課済 ・司法書士:売主指定 ・建築条件なし				
広告効期限	令和7年7月31日			取引形態:専任	

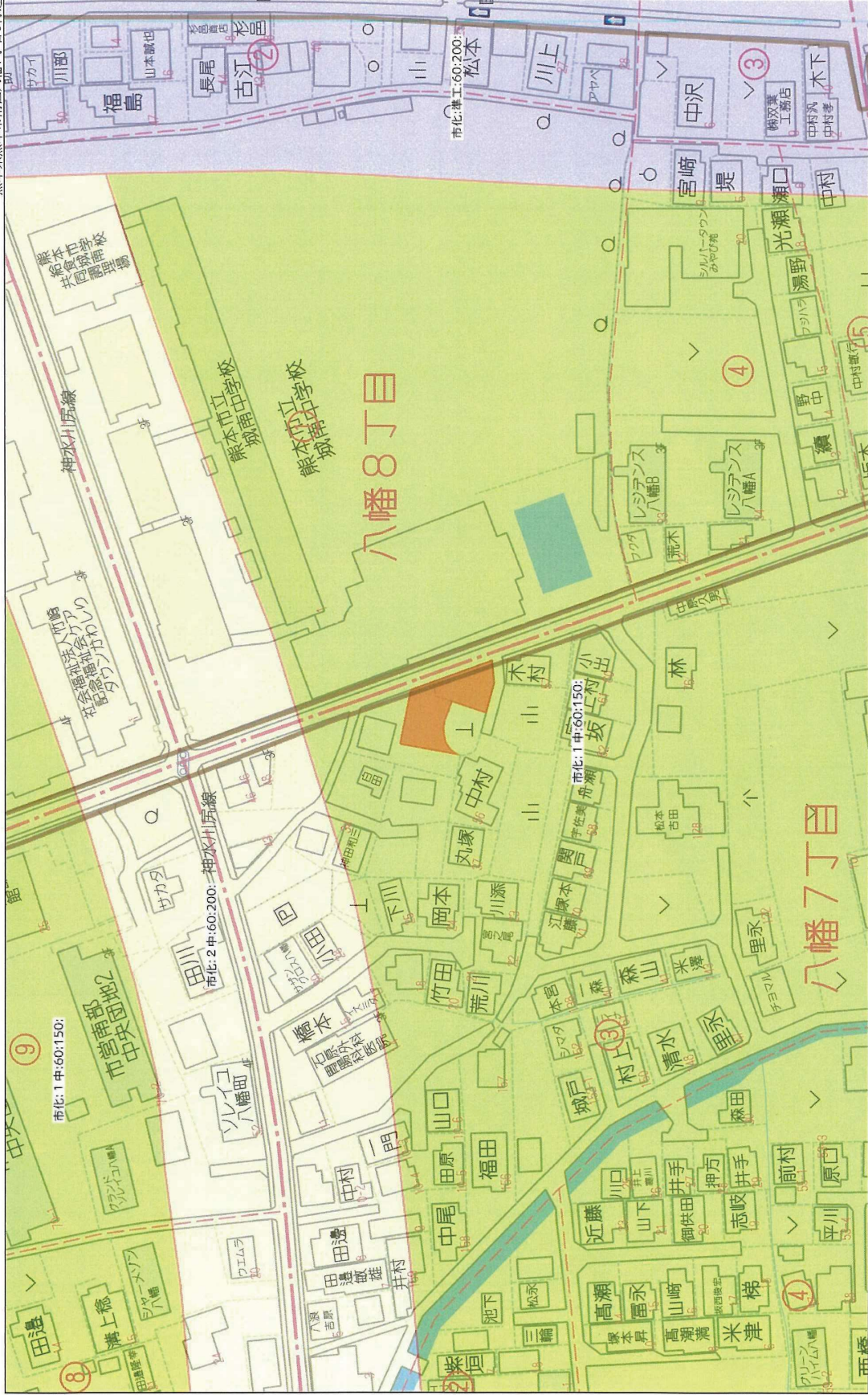
熊本県知事(1)第5535号

株式会社 MR不動産

〒862-0951 熊本市中央区上水前寺1丁目12-25 EDEN SUIZENJI 2F
TEL:096-284-1286 FAX:096-284-1285



~MRhill'sシリーズ~



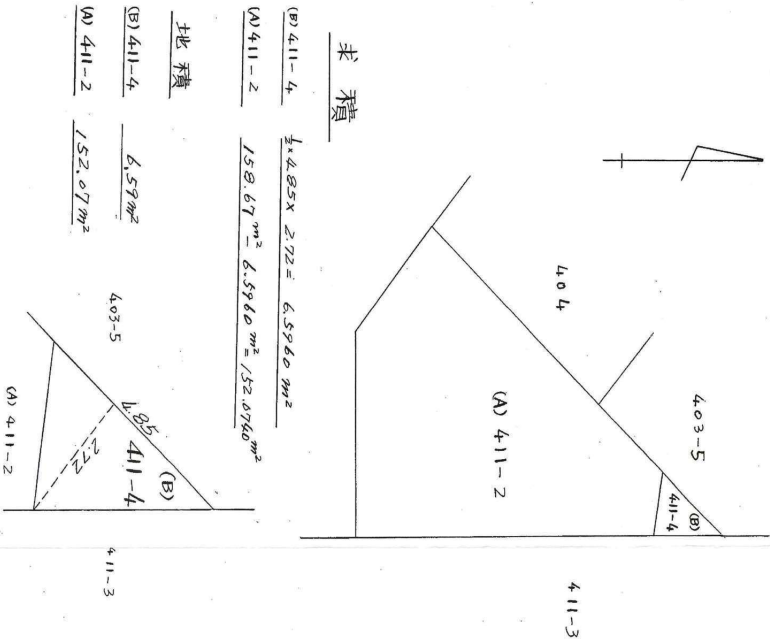
216725

411-2, 403-5 (1/2) 等
411-1番地, -2

昭和54年8月24日登記
完成
地積測量図

土地の所在 熊本市八幡(町)字北村一筋 7丁目

新 403-5, 411-2



求積

(B) 411-4 $\frac{1}{2} \times 4.85 \times 2.72 = 6.5960 \text{ m}^2$

(A) 411-2 $158.67 \text{ m}^2 + 6.5960 \text{ m}^2 = 152.0760 \text{ m}^2$

地積

(B) 411-4 6.59 m^2

(A) 411-2 152.07 m^2

製者 熊本市八幡町380番地
土地家屋調査士 田辺弘義
(昭和54年8月24日作製)

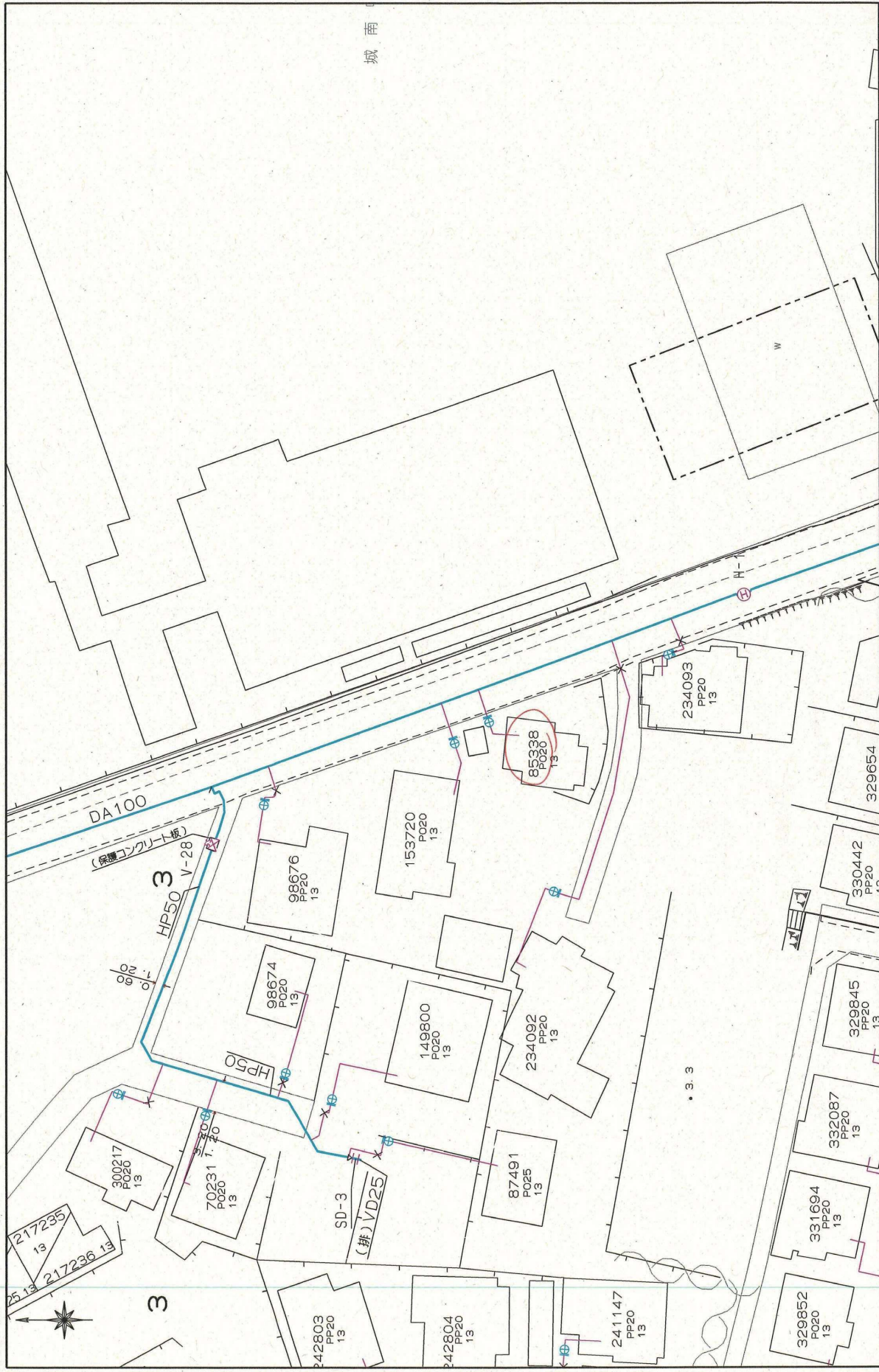
(熊本県土地家屋調査士会用紙)

申請人 東敏子
縮尺 1/250 1/100

2023.06.12 14:09

139-02

上下水道施設管理図



城南

この図面は概略図(参考図)であり、反映していないデータもありませんので、
現地と違う場合は現地の状況を優先してください。

熊本市上下水道局 縮尺 1/500

50m

0

139-08

