

# 南区 八幡7丁目 土地

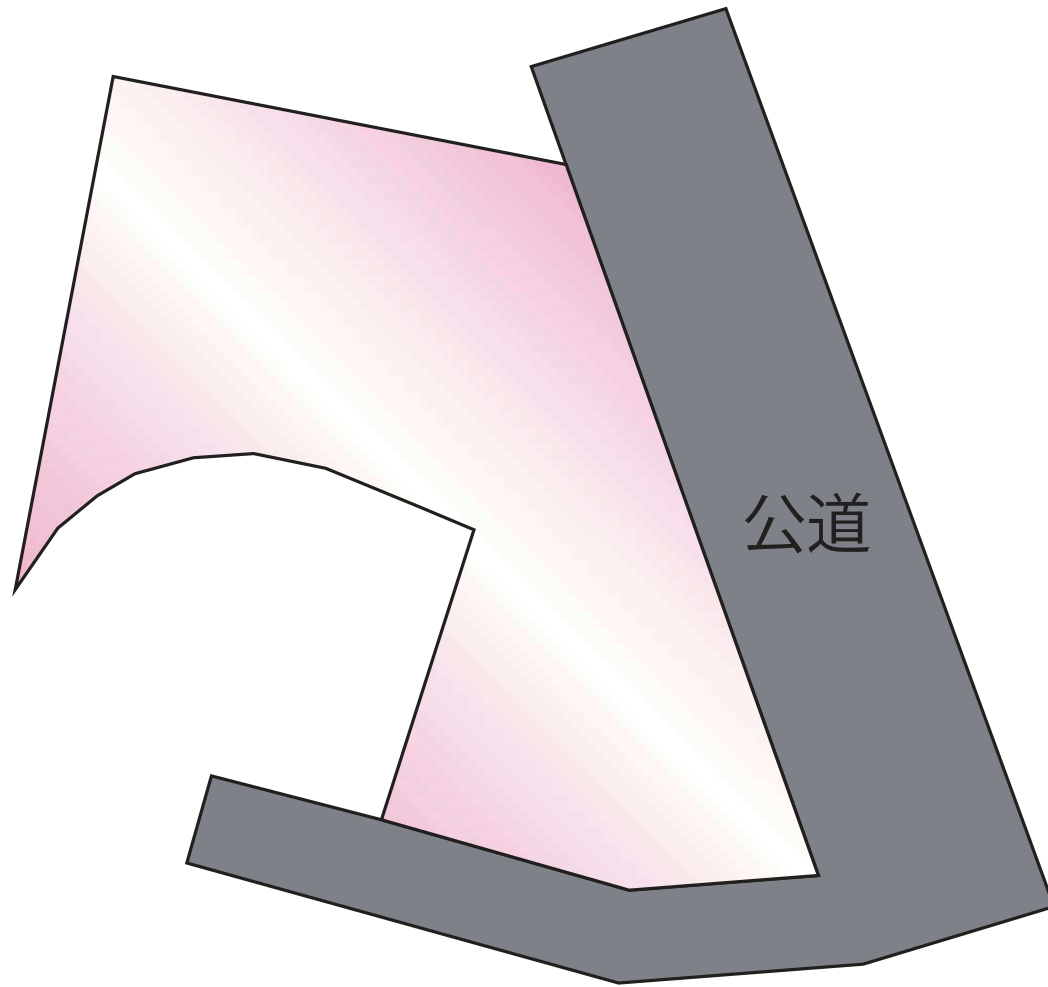



所在地	熊本市南区八幡7丁目3-54付近【ナビ検索】			区域区分	市街化区域
売買代金	16,600,000円			用途地域	1種中高
土地面積	344.18㎡(104.11坪)			電柱	
接道	東側:市道 南側:私道(持ち分無し)				  HP Instagram
交通	産交バス「熊農前」バス停 徒歩約2分				
建ぺい	60%	容積	150%		
地目	宅地	引渡時期	相談		
上水	引込あり	下水	引込あり		
小学校	川尻小	中学校	城南中		
備考	・現況渡し ・埋蔵文化財包蔵地内【中椎田遺跡】 ・受益者負担金賦課済 ・司法書士:売主指定 ・建築条件なし				
有効期限	令和7年3月31日			取引形態:専任	

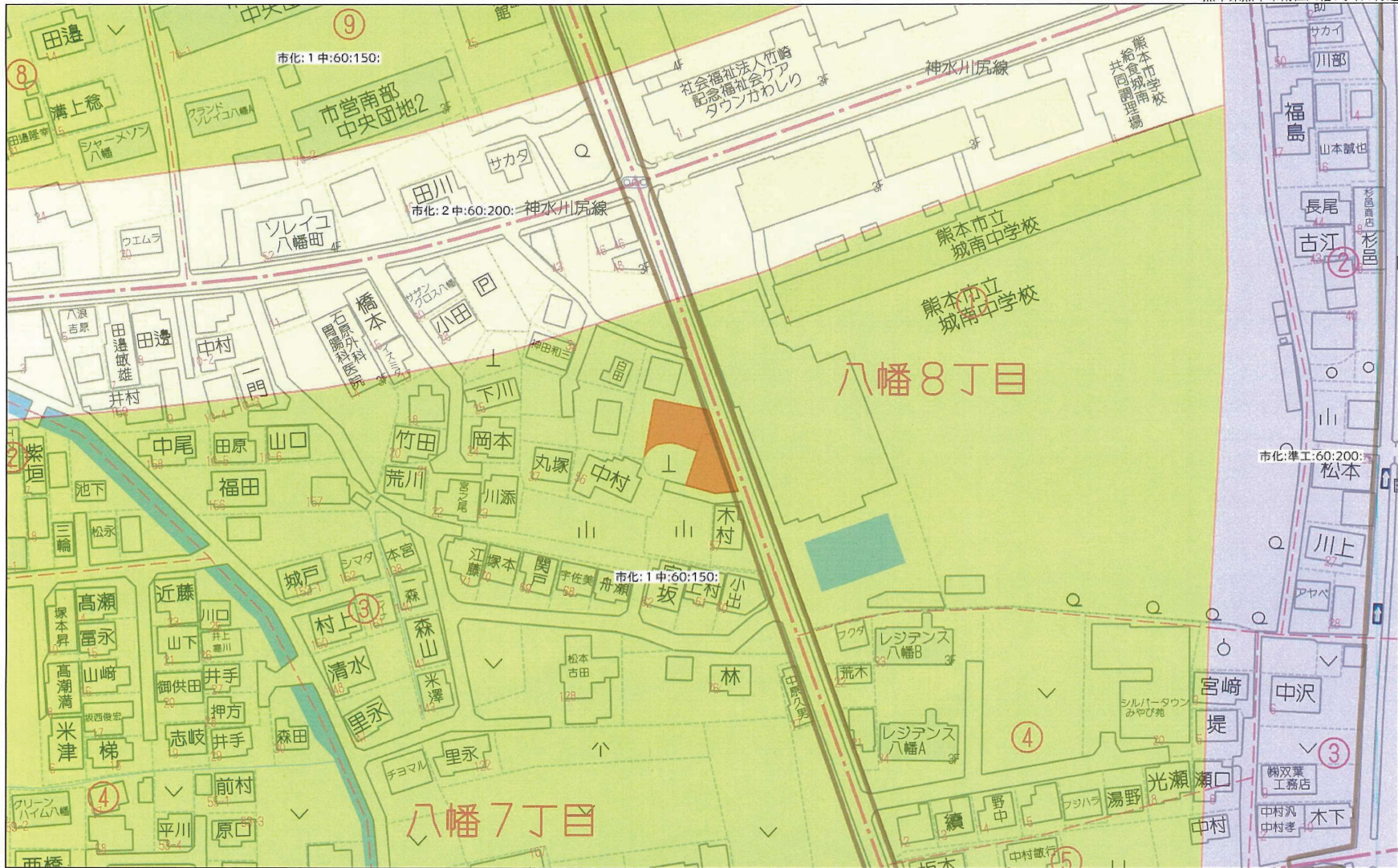
熊本県知事(1)第5535号

株式会社 MR不動産

〒862-0951 熊本市中央区上水前寺1丁目12-25 EDEN SUIZENJI 2F  
TEL:096-284-1286 FAX:096-284-1285



~MRhill'sシリーズ~

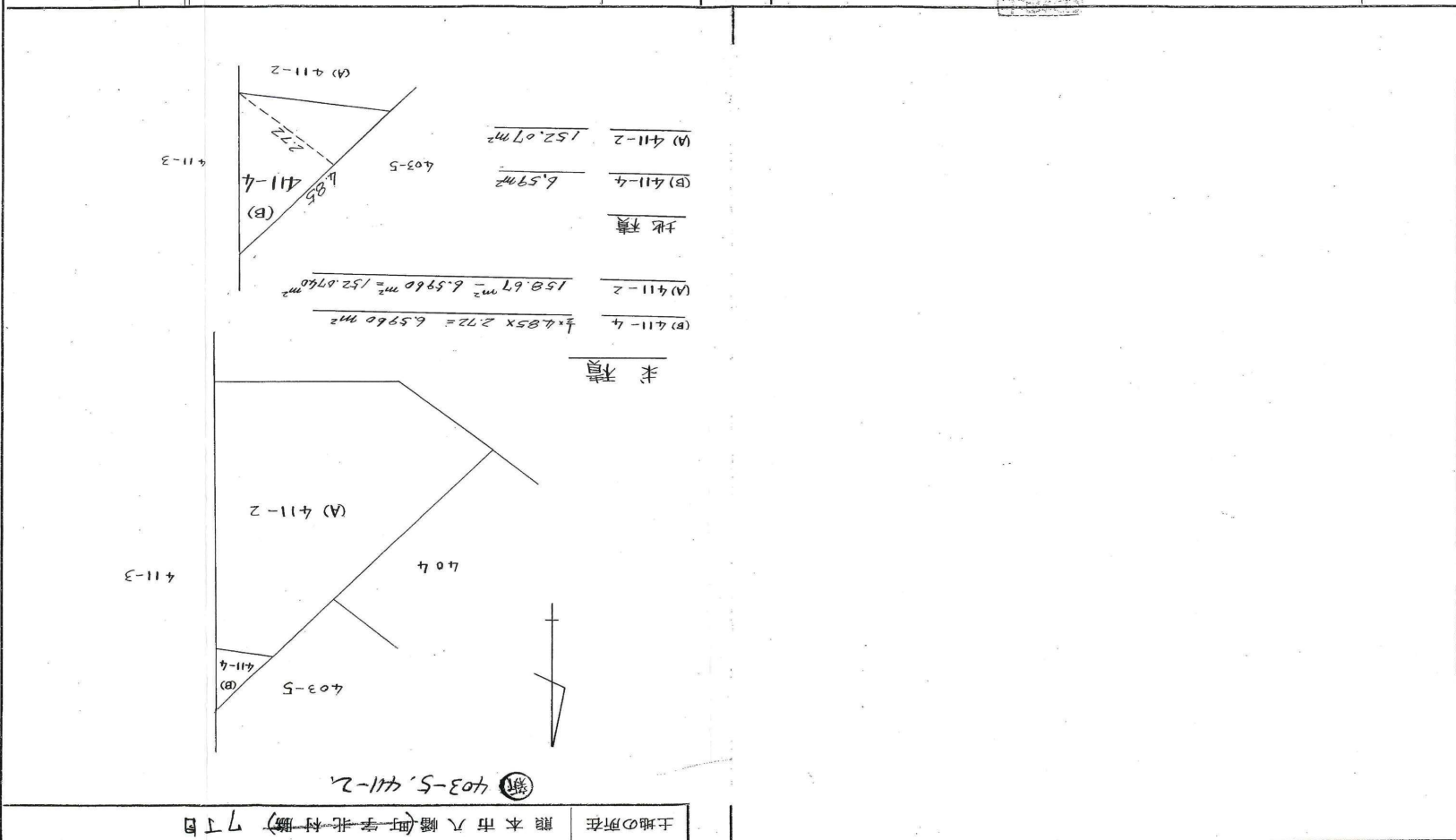




(熊本県土地家屋調査士会用紙)

製作者 熊本市八幡町390番地  
 土地家屋調査士 田辺弘義  
 (昭和54年8月2日作製)

申請人 東 敬 子  
 縮尺 1/250  
 1/100

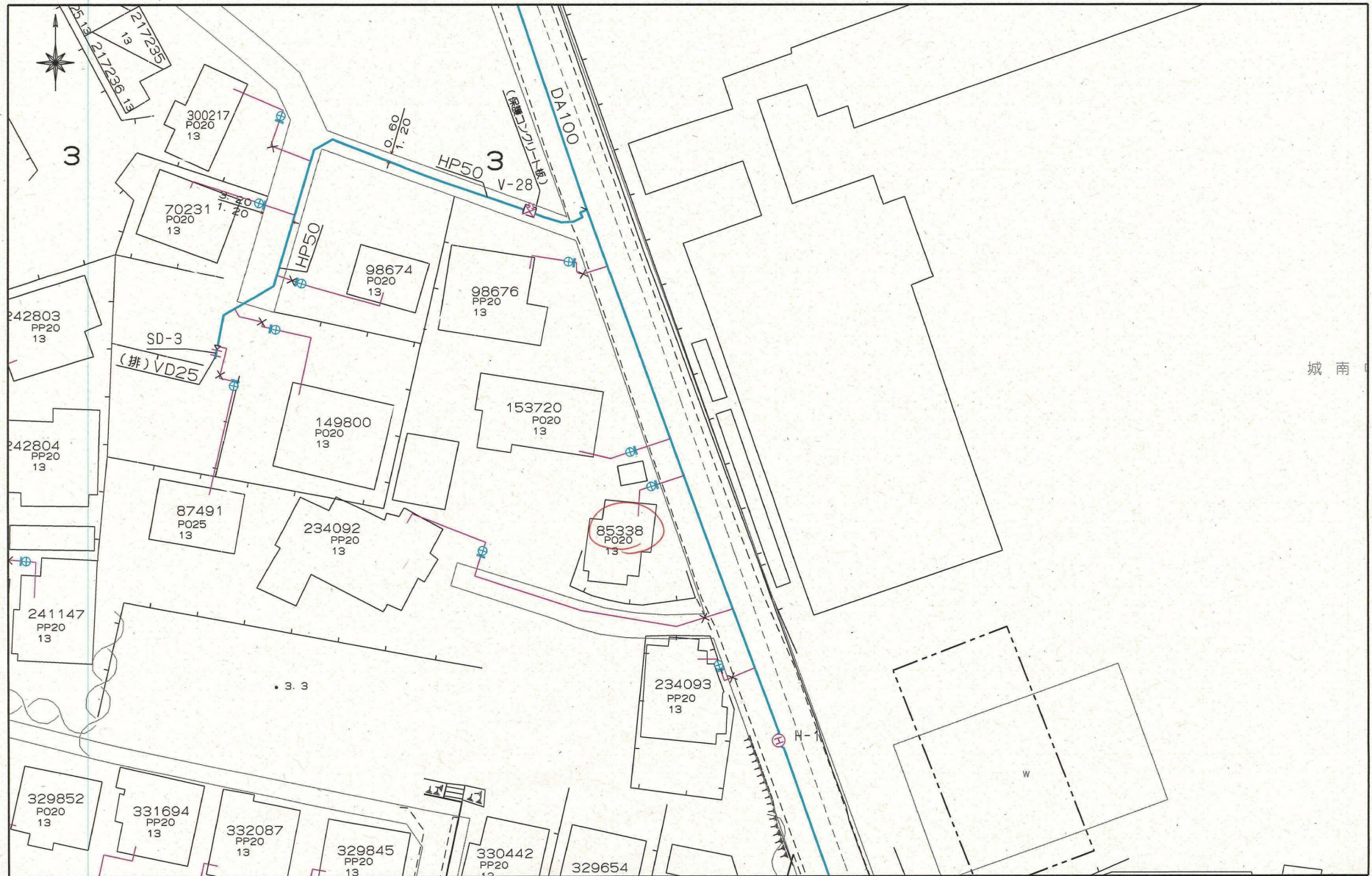


土地の所在 熊本市八幡(町字北村勝) 7丁目  
 地番 411番41-2  
 411-2, 403-5に合筆  
 昭和54年8月24日登記  
 平成

216725

土地家屋調査士会

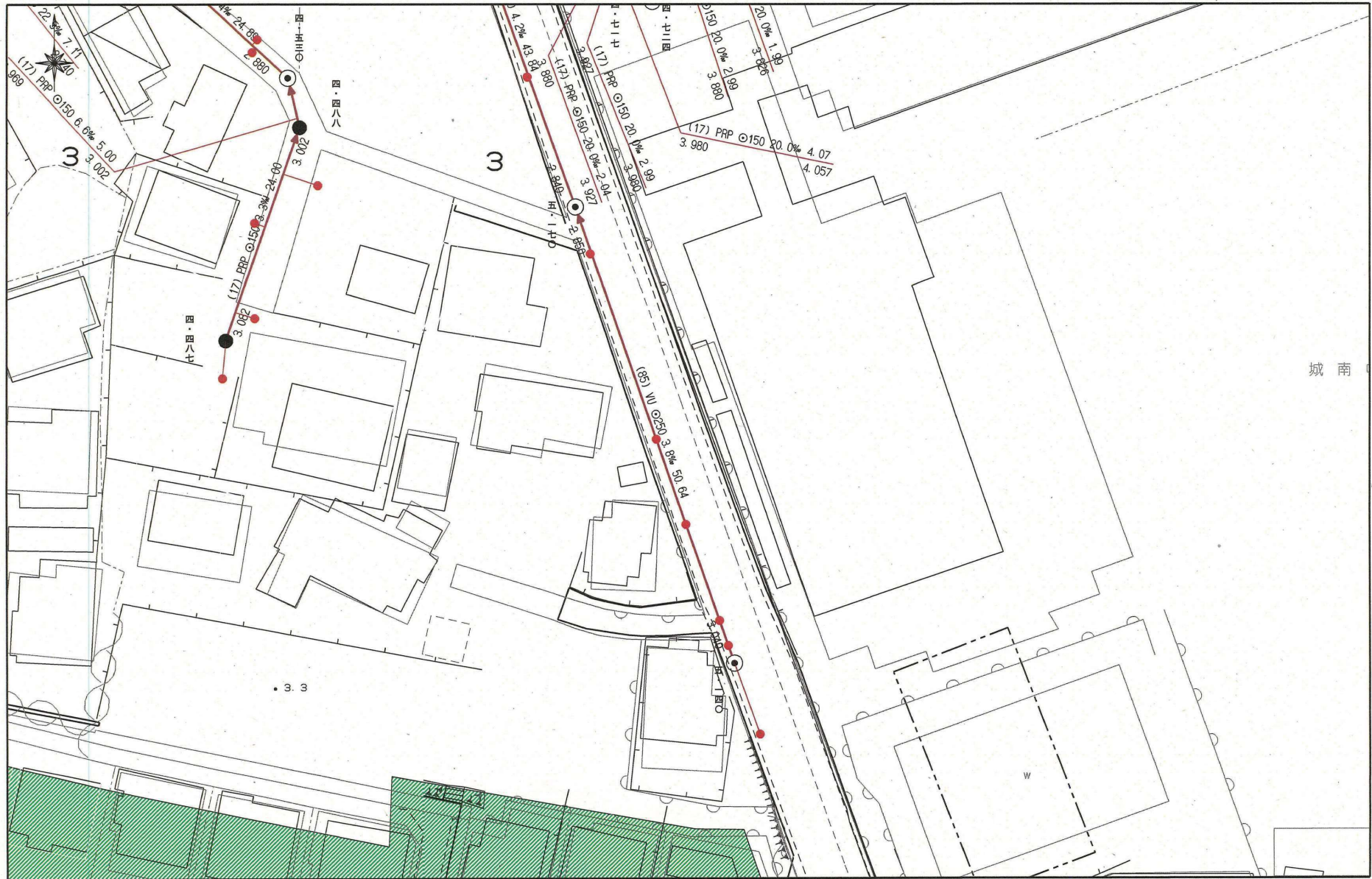
# 上下水道施設管理図



城南



上下水道施設管理図



城南

