

奥古閑町 土地

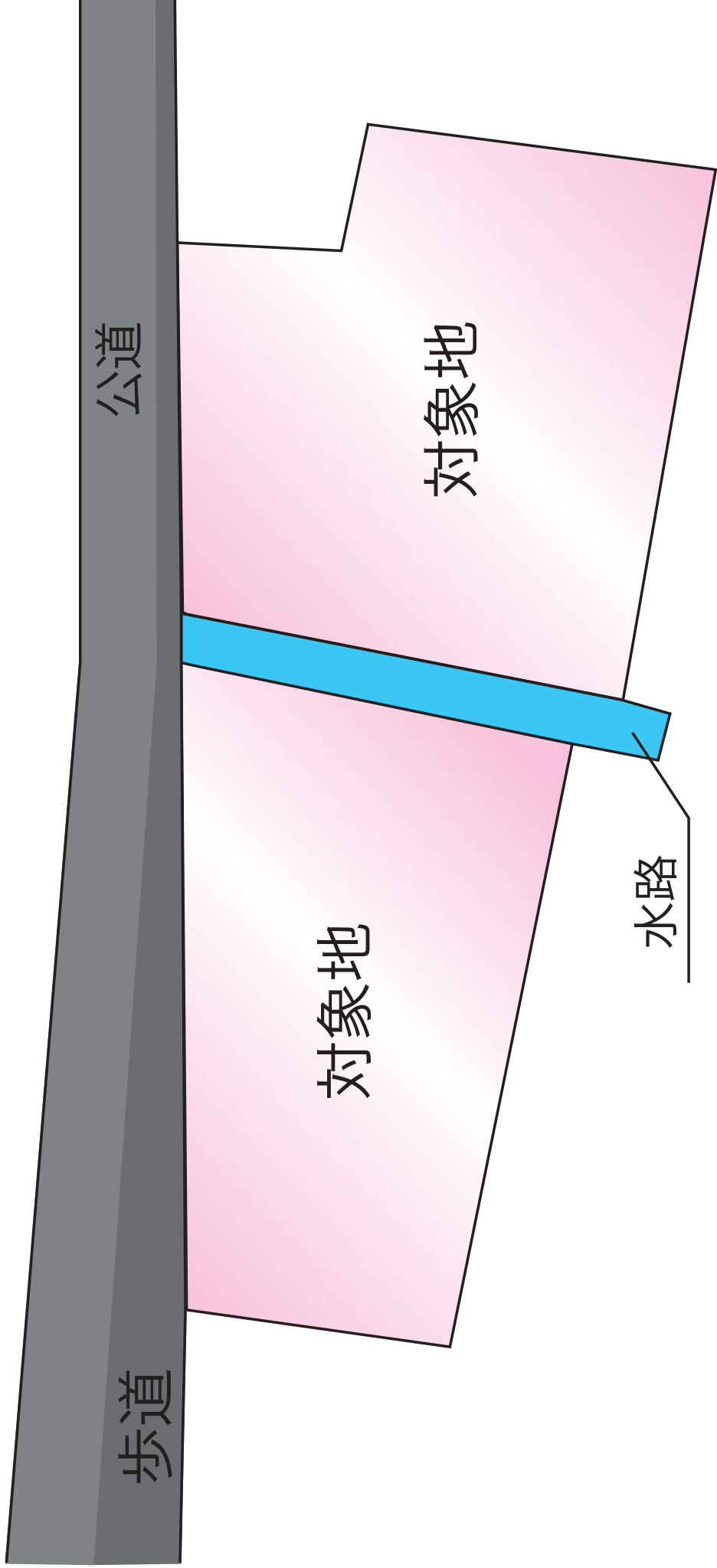
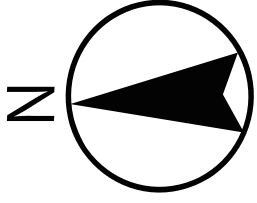


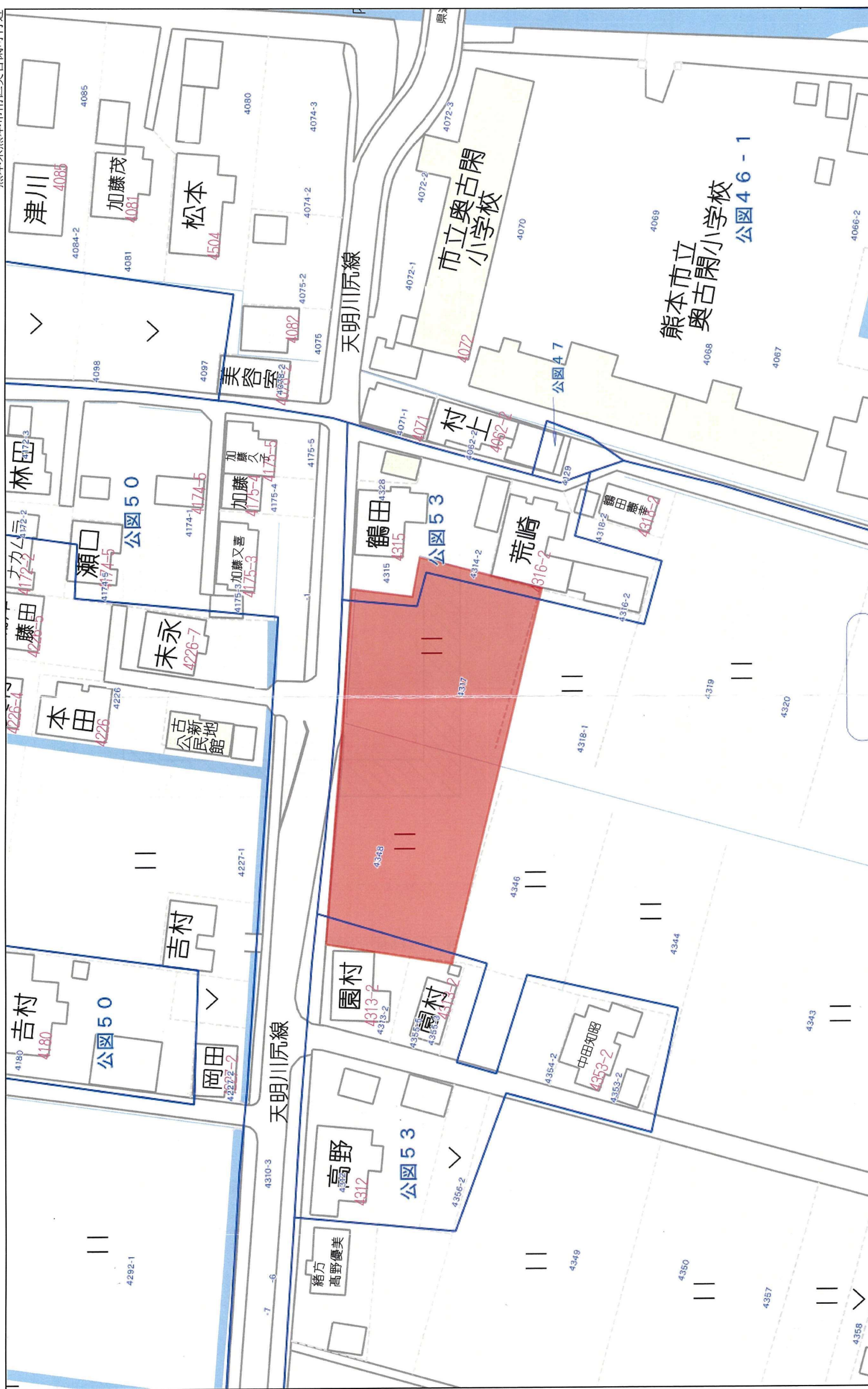
所在地	熊本市南区奥古閑町4315 付近【ナビ検索】			区域区分	市街化調整区域
売買代金	¥9,980,000			用途地域	無指定
土地面積	2,410㎡（729.02坪）			電柱	-
接道	北側公道 幅員 約7.1m			  <div>HP</div> <div>Instagram</div>	
交通	【産交バス】奥古閑 徒歩約 12分				
建ぺい	40%	容積	80%		
地目	田	引渡時期	相談		
上水	前面	下水	-		
小学校	奥古閑小学校	中学校	天明中学校		
備考	・必要経費: 仲介手数料、水道加入金				
	・境界立会、確定測量費は売主が負担				
価格					
広告 有効期限	令和8年3月31日			取引形態: 専任	

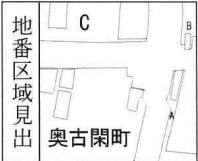
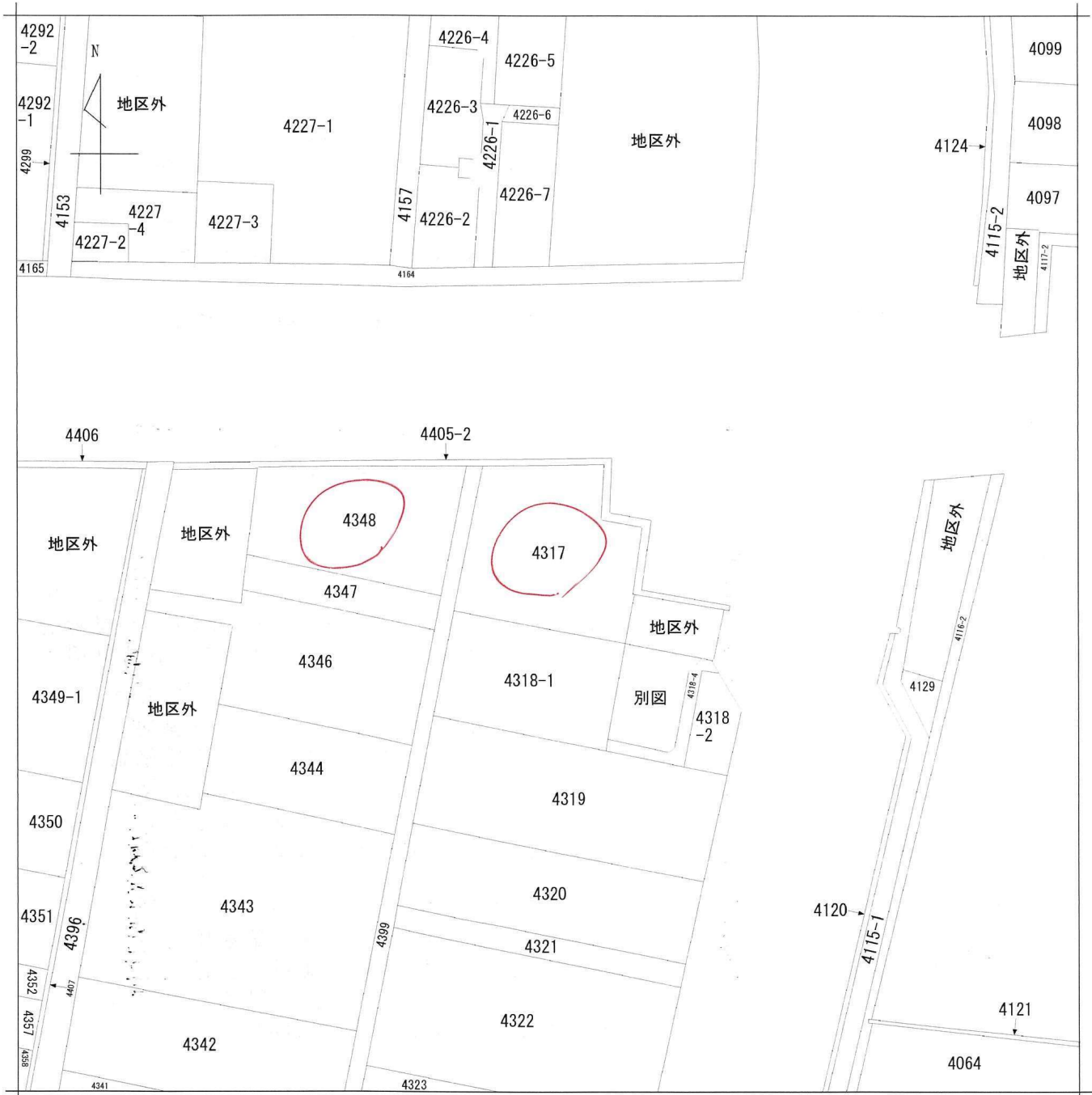
熊本県知事(1)第5535号

株式会社 MR不動産

〒862-0951 熊本市中央区上水前寺1丁目12-25 EDEN SUIZENJI 2F
TEL:096-284-1286 FAX:096-284-1285 営業時間9時～18時定休日:水曜日








奥古閑町
奥古閑町
奥古閑町

請求部	所在	熊本市南区奥古閑町字手永開				地番	4317番			
出力縮	1/1000	精度区分		座標系番号又は記号		分類	地図に準ずる図面		種類	土地改良所在図
作成年月日	昭和45年4月15日			備付年月日(原図)	昭和54年2月19日		補記事項			

調査点		設計CBR	
舗装	表層工(新粒式アスコン)	4	4
表層	上層粒層工(安定処理)		
	上層粒層工(粒層処理)		
	下層粒層工(カクレンス)		4

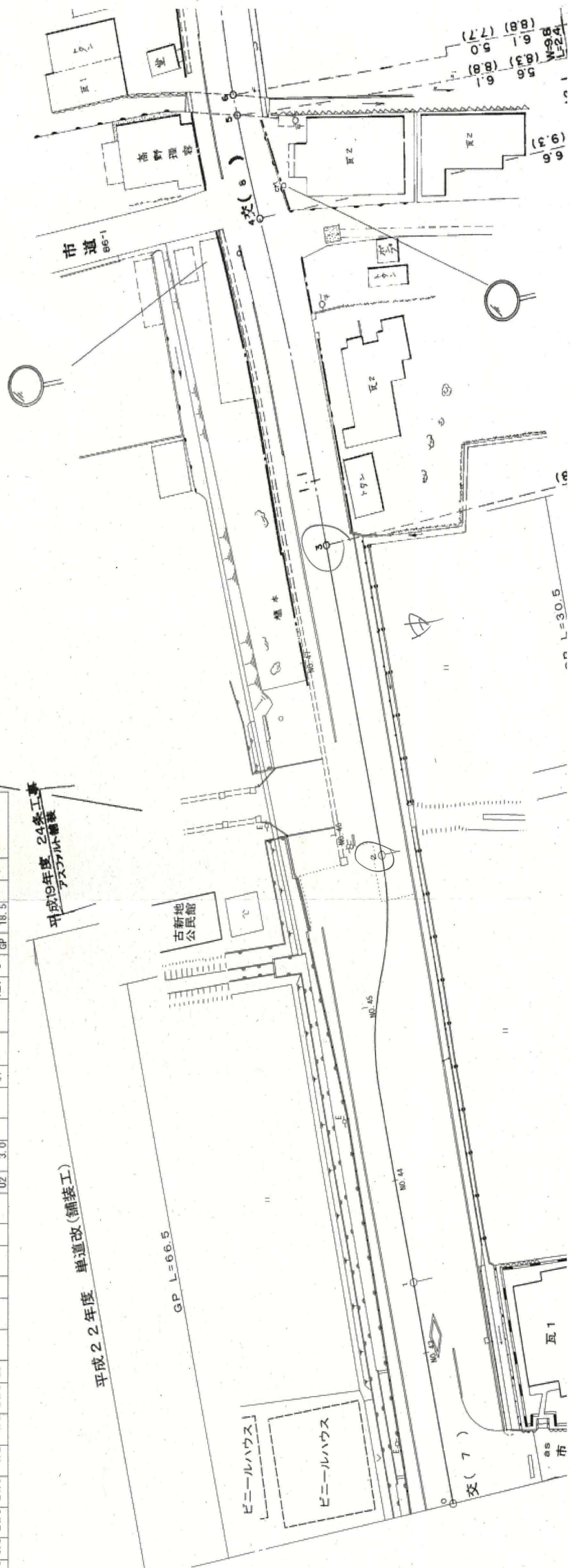


厚強銅 $T = 4\text{cm}$ オーパーレー (112)

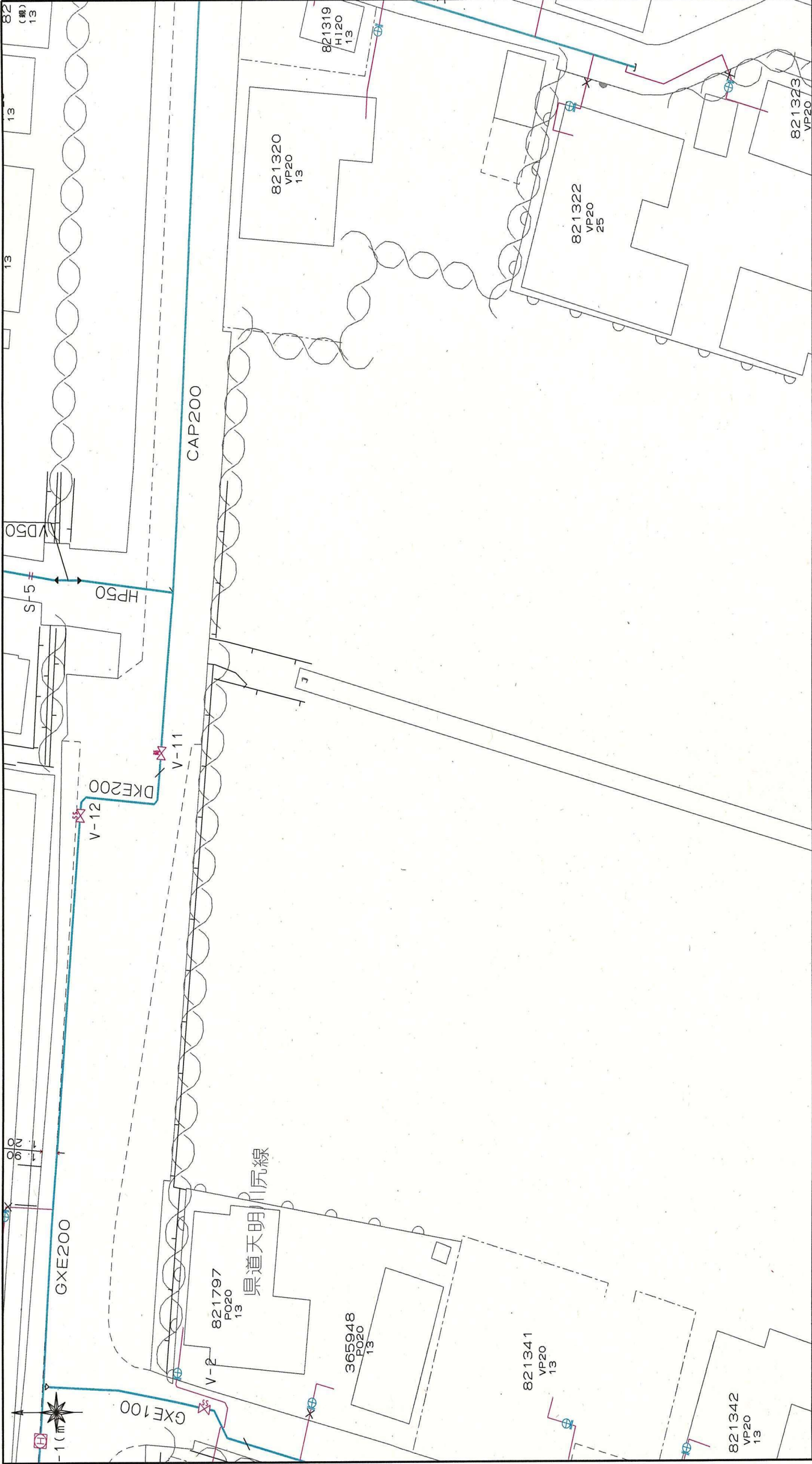
整理番号	区間延長	道路敷幅員		路面全幅員		車道幅員		舗装幅員		路肩幅員		歩道幅員		道の歩道延長		分離帯幅員		植樹種別		側溝種別		改良構造		縦断勾配	設計C/B/R	備考
		延長	幅員	延長	幅員	延長	幅員	延長	幅員	延長	幅員	延長	幅員	延長	幅員	種別	種別	種別	種別	種別	種別	種別	種別			
0																										
1	25.5	14.8	14.9	6.0	6.0	7.0	0.5	0.5	0.5	0.5	0.5	2.3	5.6	As												
2	49.2	15.3	14.8	6.0	12.0	0.7	0.5	25.5	25.5	25.5	25.5	5.0	1.6	25.5	As											
3	36.0	10.3	10.0	6.8	6.8	6.8	6.8	49.2	49.2	49.2	49.2	1.0	2.3	49.2	As											
4	38.1	9.5	9.3	6.6	7.1	0.5	0.5	36.0	36.0	36.0	36.0	0.0	2.2	36.0	as											
5	12.1	9.3	8.8	6.1	6.6	0.5	0.5	37.9	37.9	37.9	37.9	2.2	38.1	as												
6	2.4	9.8	7.7	5.0	5.5	0.5	0.5	12.3	12.3	12.3	12.3	2.2	12.1	as												
7	19.4	8.0	8.2	5.5	6.0	0.5	0.5	2.4	2.4	2.4	2.4	2.2	2.4	as												
8	14.5	8.0	7.8	5.1	5.6	0.5	0.5	19.5	19.5	19.5	19.5	2.2	19.4	as												
9	21.1	8.5	8.5	5.8	6.3	0.5	0.5	14.5	14.5	14.5	14.5	2.2	14.5	as												
10	21.1	9.5	9.7	7.0	7.5	0.5	0.5	20.9	20.9	20.9	20.9	2.2	21.1	as												
11	5.9	13.0	9.6	6.1	7.6	1.0	0.5	5.9	5.9	5.9	5.9	0.0	2.0	5.9	as											
12	13.8	11.2	9.6	6.1	7.6	0.5	0.5	13.8	14.4	1.0	2.0	13.8	as													
13	2.4	11.3	11.5	6.0	6.1	0.5	0.5	2.4	2.4	1.0	3.5	2.4	as													
14	20.0	11.3	11.0	6.0	6.1	0.5	0.5	20.0	20.0	1.0	3.0	20.0	as													
15	15.7	12.0	13.0	6.0	7.4	0.5	2.0	14.6	15.7	1.0	3.5	15.7	as													
16	7.0	13.0	11.0	6.0	6.0	0.5	0.5	7.0	7.0	1.0	3.0	7.0	as													
17	87.5	11.3	11.0	6.0	6.7	0.5	0.5	88.3	86.5	1.0	3.0	87.5	as													
18	68.0	12.0	12.0	5.5	6.5	0.5	0.5	68.0	68.0	1.2	4.3	68.0	as													
19	24.0	12.0	12.0	5.5	6.5	0.5	0.5	24.0	24.0	1.2	4.3	24.0	as													

483.7

483.7



上下水道施設管理図



上下水道施設管理図

