

南区 奥古閑町 土地

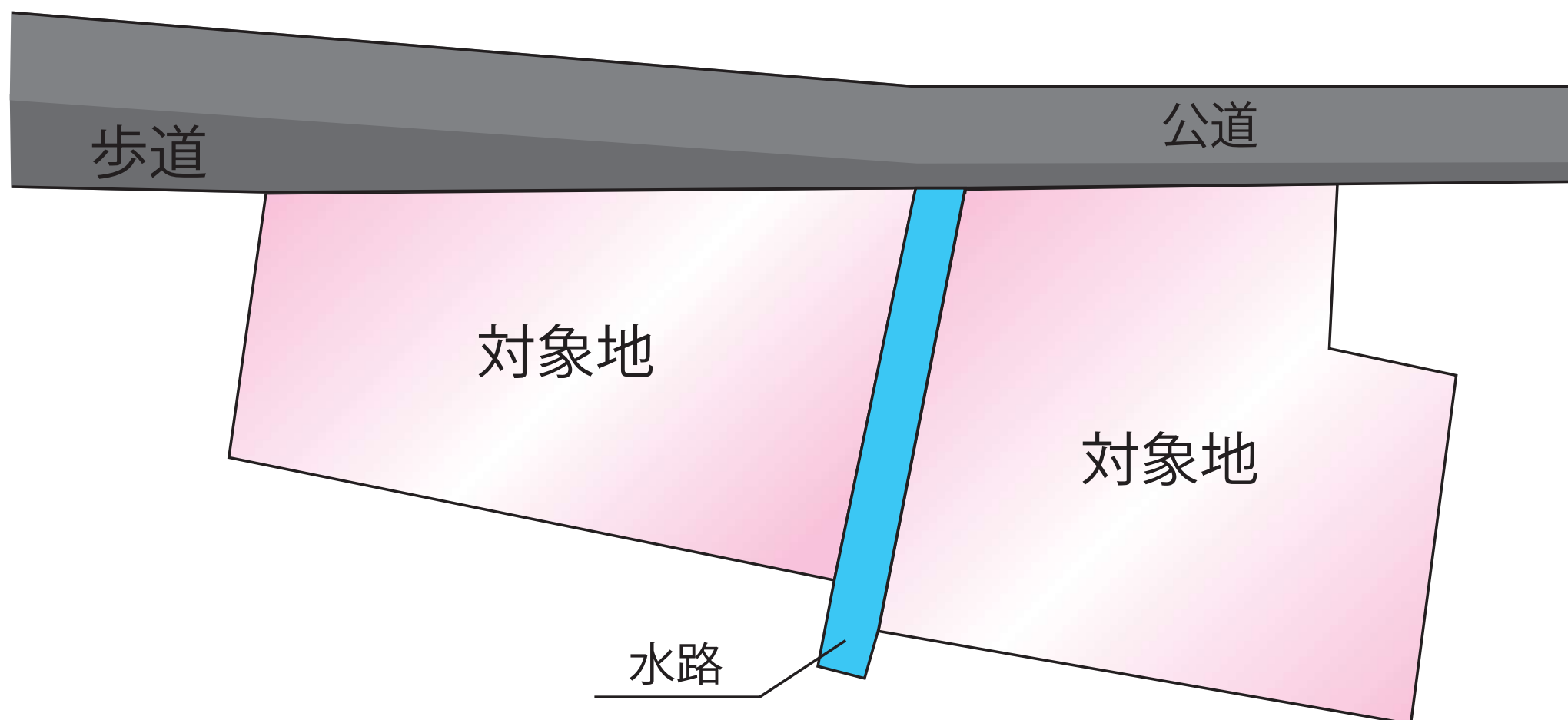


所在地	熊本市南区奥古閑町4315 付近【ナビ検索】			区域区分	市街化調整区域
売買代金	¥9,480,000			用途地域	無指定
土地面積	2,410㎡ (729.02坪)			電柱	-
接道	北側公道 幅員 約7.1m			  HP Instagram	
交通	【産交バス】奥古閑 徒歩約 12分				
建ぺい	40%	容積	80%		
地目	田	引渡時期	相談		
上水	前面	下水	-		
小学校	奥古閑小学校	中学校	天明中学校		
備考	・必要経費:仲介手数料、水道加入金 ・境界立会、確定測量費は売主が負担				
広告 有効期限	令和8年8月31日		取引形態:一般		

熊本県知事(1)第5535号

株式会社 MR不動産

〒862-0951 熊本市中央区上水前寺1丁目12-25 EDEN SUIZENJI 2F
TEL:096-284-1286 FAX:096-284-1285 営業時間9時~18時 定休日:水曜日



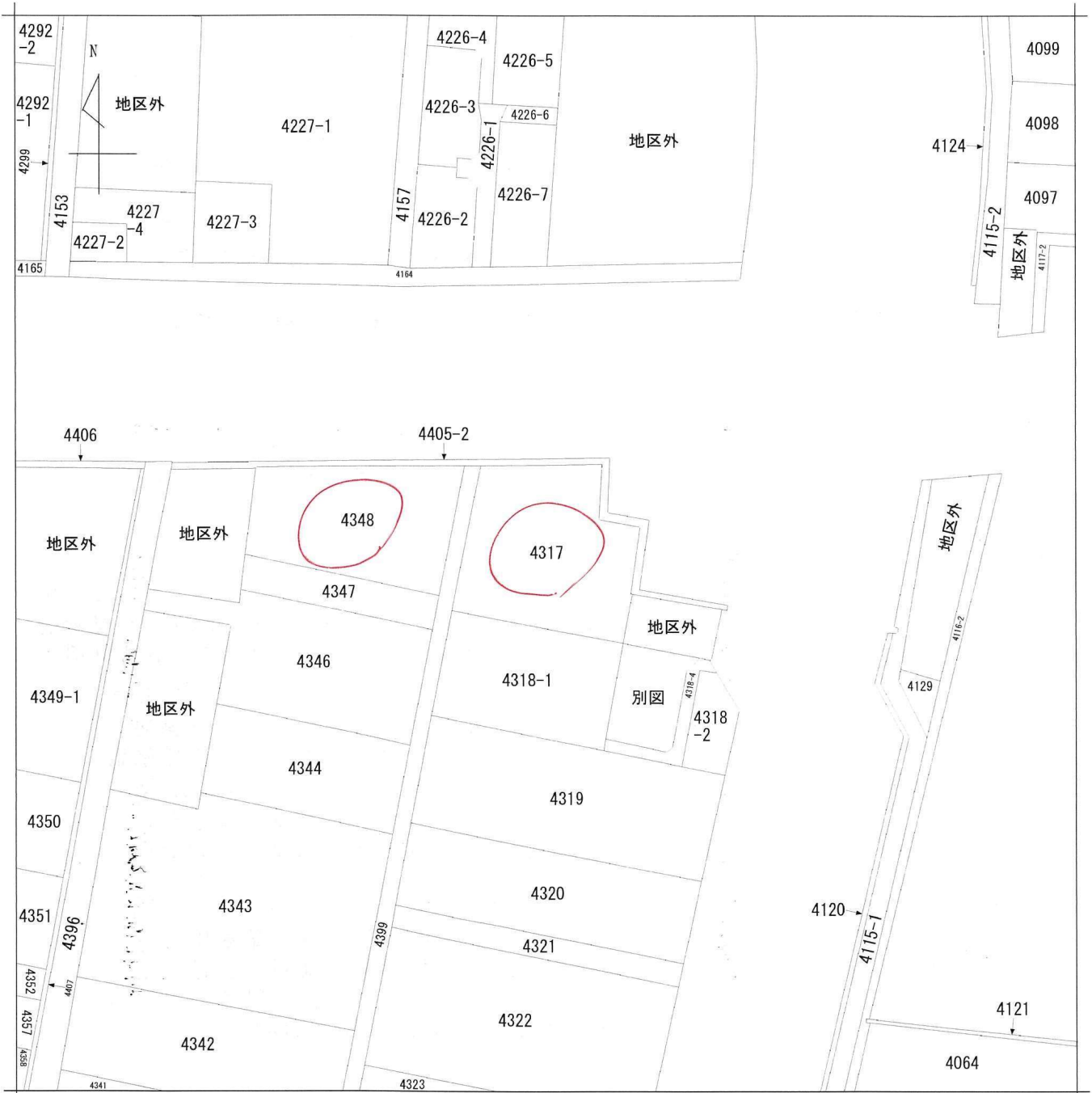
歩道

公道

対象地

対象地

水路




請求部	所在	熊本市南区奥古閑町字手永開			地番	4317番		
出力縮尺	1/1000	精度区分	座標系番号又は記号	分類	地図に準ずる図面		種類	土地改良所在図
作成年月日	昭和45年4月15日			備付年月日(原図)	昭和54年2月19日		補記事項	

整理番号	区間延長	道路数幅員	路面全幅員	車道幅員	舗装幅員	路幅員	歩道				路面種別	分離帯		植樹施設		側溝施設		改良	舗装厚さ	防護柵	縦断勾配	設計CBR	備考					
							延長		幅員			延長	幅員	種別	延長	種別	延長							種別				
							右	左	右	左															右	左	右	左
0			14.9	6.0	7.0	0.5	0.5			2.3	5.6							済	H23	3-3	H23	5						
1	25.5	14.8	13.8 14.8	6.0 6.0	12.0 12.0	0.7 0.5	0.5 0.5	25.5	25.5	5.0 1.0	1.6 1.6	25.5	As					済	H23	3-3	H23	5	GP 25.5 21.6					
2	49.2	15.3	15.8 10.0	6.0 6.8	12.5 6.8	0.5 0.5	6.0	49.2	49.2	1.0 1.0	2.3 2.2	49.2	As					済	H23	3-3	H23	5	GP 41.0 48.5					
3	36.0	10.3	10.3 8.8	7.1 6.1	7.1 6.6	0.0 0.5		36.0	36.0	1.0 0.0	2.2 2.2	36.0	as				U4	36.0	済			H3	4	GP 32.4				
4	38.1	9.5	9.3	6.6	7.1	0.5			37.9		2.2	38.1	as				U4	37.8	済			H3	4					
5	12.1	9.3	8.3 8.8	5.6 6.1	6.1 6.6	0.5 0.5			12.3		2.2 2.2	12.1	as					済				H3	4					
6	2.4	9.8	8.8 7.7	6.1 5.0	6.6 5.5	0.5 0.5			2.4		2.2 2.2	2.4	as					済				H3	4				PCボックス カルバート	
7	19.4	8.0	8.2	5.5	6.0	0.5			19.5		2.2	19.4	as				U4	16.0	済			H3	4					
8	14.5	8.0	7.8	5.1	5.6	0.5			14.5		2.2	14.5	as				U4	14.5	済			H3	4					
9	21.1	8.5	8.5	5.8	6.3	0.5			20.9		2.2	21.1	as				U4	20.8	済			H3	4					
10	21.1	9.5	9.7	7.0	7.5	0.5			20.9		2.2	21.1	as				U4	22.3	済			H3	4					
11	5.9	13.0	9.6 9.6	6.1 6.1	7.6 7.6	1.0 0.5	0.5	5.9	0.0 1.0	2.0 2.0	5.9	as						済										
12	13.8	11.2	9.6	6.1	7.6	0.5	13.8	14.4	1.0	2.0	13.8	as						済										PC床版橋
13	2.4	11.3	11.5	6.0	6.1	0.5	0.5	2.4	2.4	1.0	3.5	2.4	as				U2	2.4	済			S58	5					
14	20.0	11.3	11.0	6.0	6.1	0.5	0.5	20.0	20.0	1.0	3.0	20.0	as				L	20.0	済			S58	5					
15	15.7	12.0	13.0	6.0	7.4	0.5	2.0	14.6	15.7	1.0	3.5	15.7	as				L	14.6	済			S58	5					
16	7.0	13.0	11.0	6.0	6.0	0.5	0.5	7.0	7.0	1.0	3.0	7.0	as				U2	7.0	済			H5	9	GP	5.0			
17	87.5	11.3	11.0	6.0	6.7	0.5	0.5	88.3	86.5	1.0	3.0	87.5	as				U2	31.8	済			H21	5					
18	68.0	12.0	12.0	5.5	6.5	0.5	0.5	68.0	68.0	1.2	4.3	68.0	as				U2	31.8	済			H21	5	GP	21.5			
19	24.0	12.0	12.0	5.5	6.5	0.5	0.5	24.0	24.0	1.2	4.3	24.0	as				U4	7.0	済			H21	5	GP	18.5			

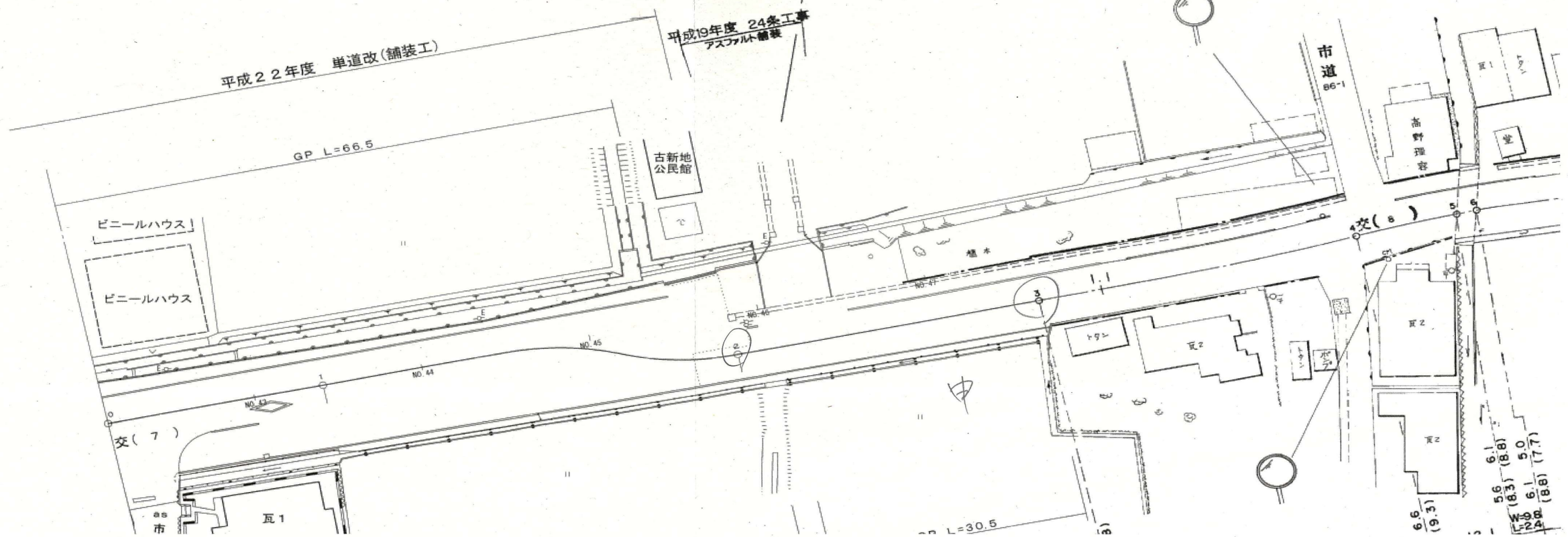
483.7

平成3年度 単強舗

測点	設計CBR	
舗装工(密粒式アスコン)	4	(CM)
上層舗装工(安定地盤)		
上層舗装工(軟弱地盤)		4
下層舗装工(軟弱地盤)		

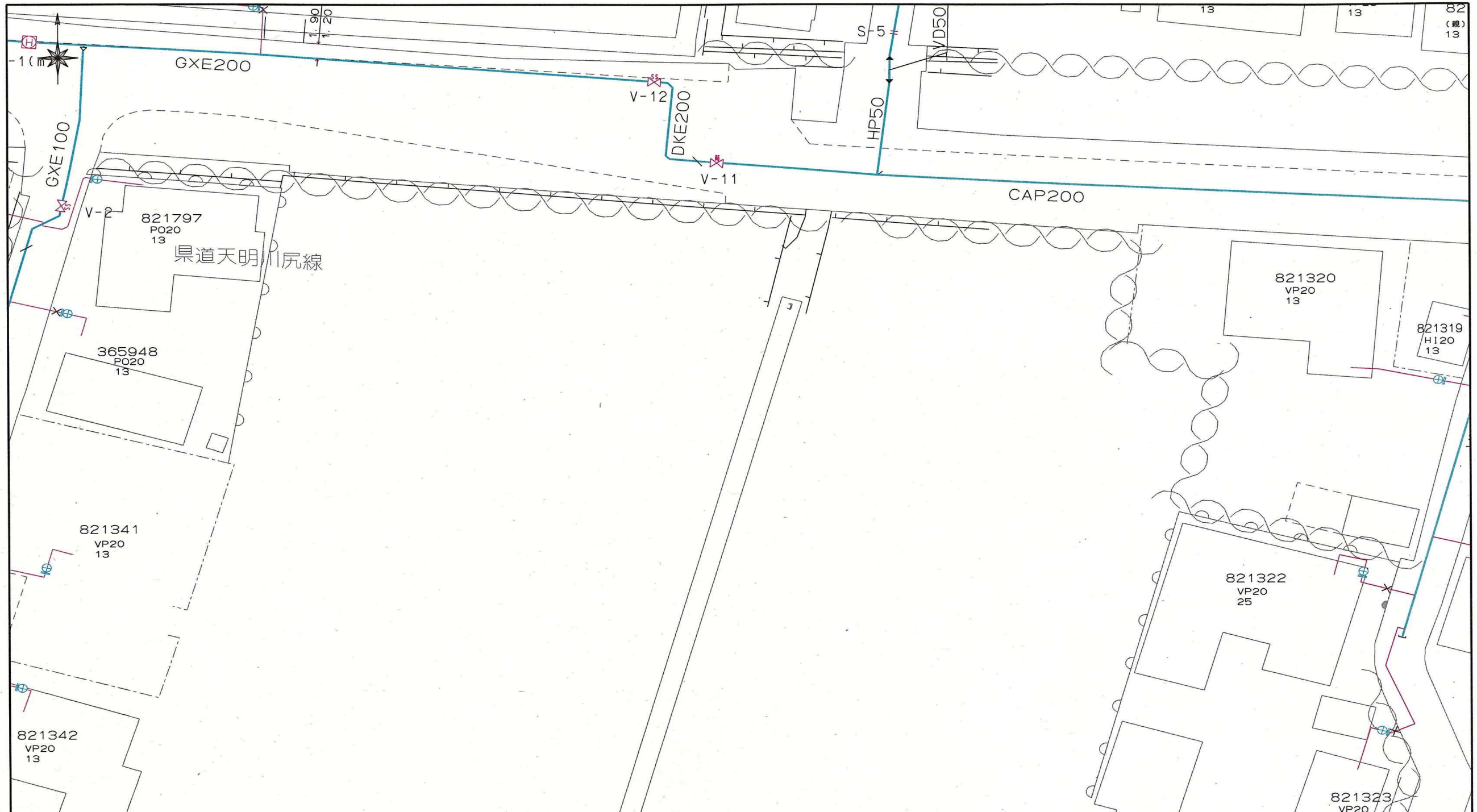


平成3年度 単強舗 T=4Cm オーバーレイ (1/2)



6.6 (9.3)
5.6 (8.3)
W=8
L=24
6.1 (8.8)
5.0 (7.7)

上下水道施設管理図



上下水道施設管理図

