

奥古閑町 土地

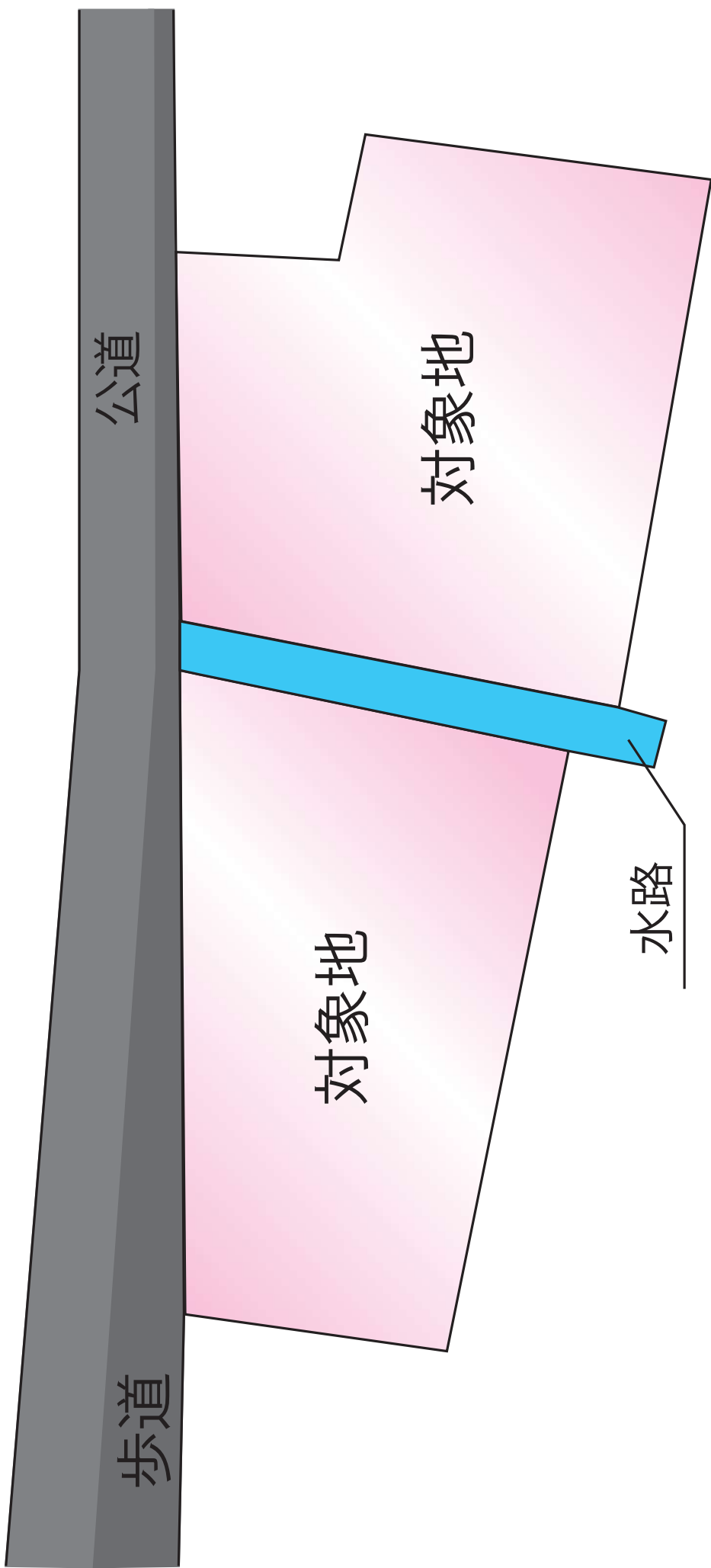
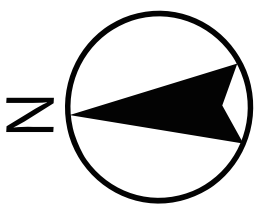


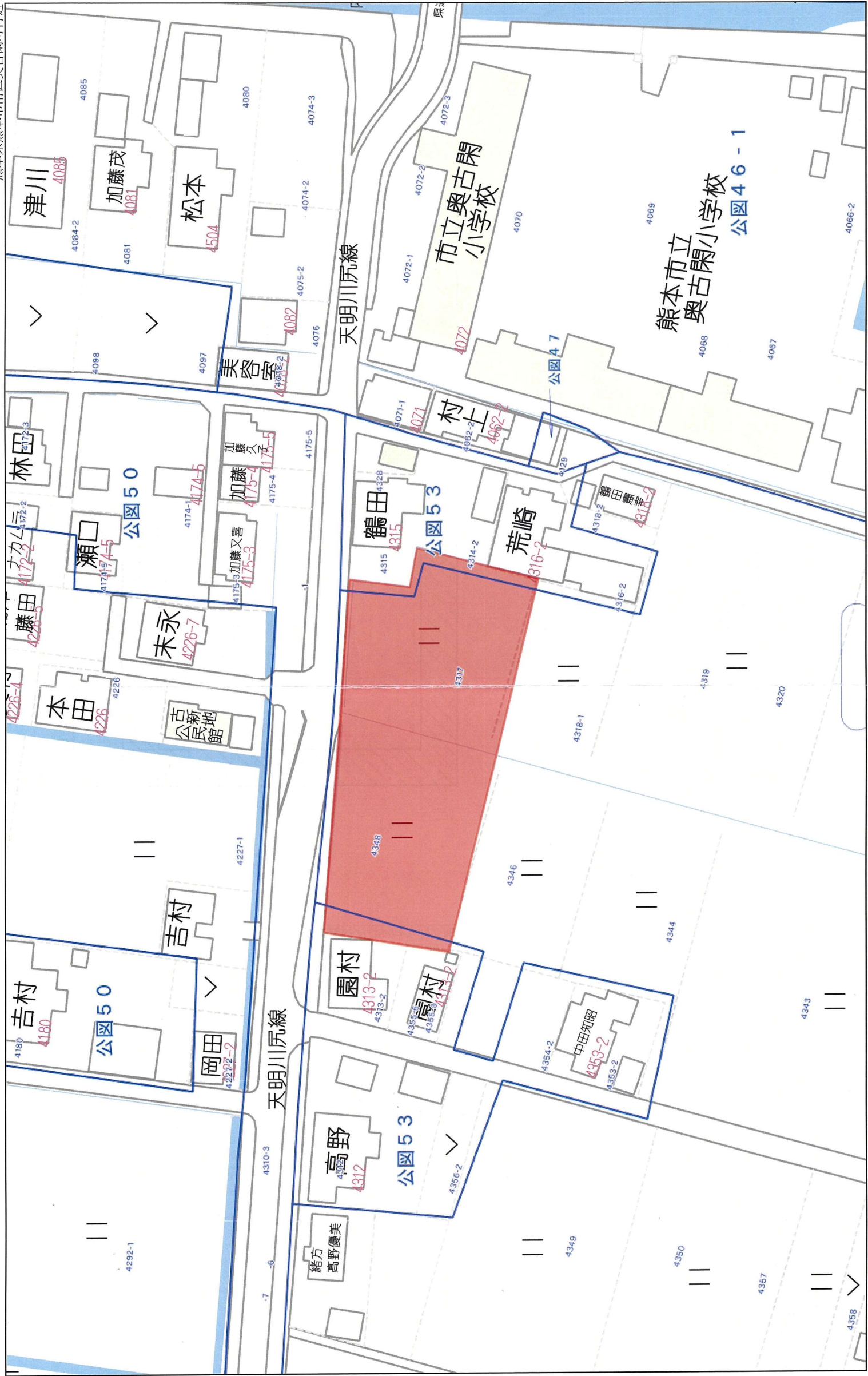
所在地	熊本市南区奥古閑町4315 付近【ナビ検索】			区域区分	市街化調整区域
売買代金	¥9,980,000			用途地域	無指定
土地面積	2,410㎡ (729.02坪)			電柱	-
接道	北側公道 幅員 約7.1m			 	
交通	【産交バス】奥古閑 徒歩約 12分				
建ぺい	40%	容積	80%		
地目	田	引渡時期	相談		
上水	前面	下水	-		
小学校	奥古閑小学校	中学校	天明中学校		
備考	・必要経費:仲介手数料、水道加入金 ・境界立会、確定測量費は売主が負担				
価格					
広告有効期限	令和7年3月31日			取引形態:一般	

熊本県知事(1)第5535号

株式会社 MR不動産

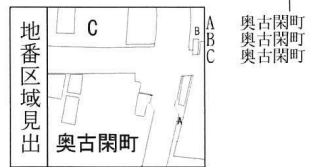
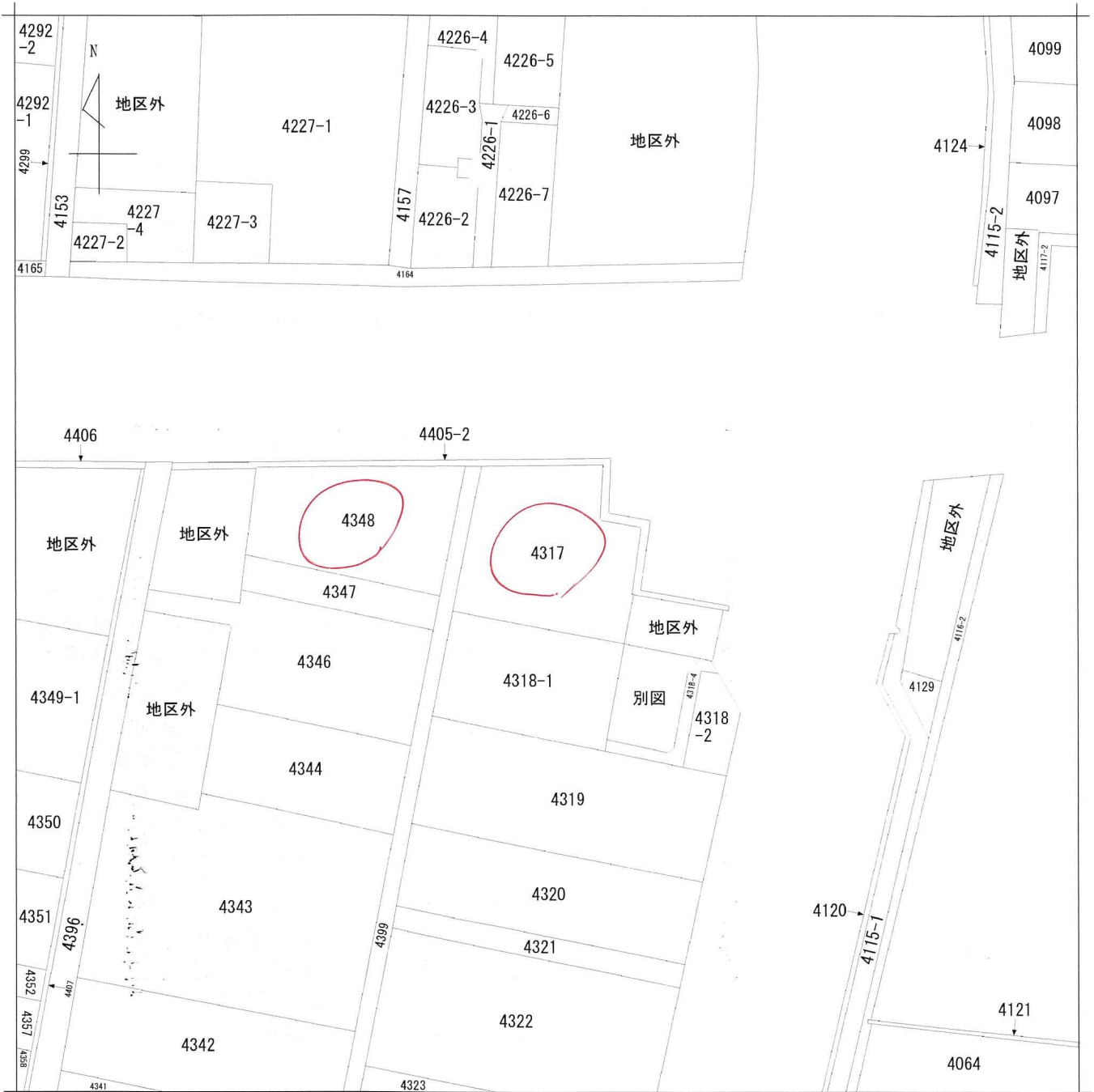
〒862-0951 熊本市中央区上水前寺1丁目12-25 EDEN SUIZENJI 2F
TEL:096-284-1286 FAX:096-284-1285 営業時間9時~18時定休日:水曜日





1:1219

60m



請求部分	所在	熊本市南区奥古閑町字手永開			地番	4317番		
出力尺	1/1000	精度区分	座標系番号又は記号	分類	地区に準ずる図面		種類	土地改良所在図
作成年月日	昭和45年4月15日			備付年月日(原図)	昭和54年2月19日		補記事項	

平成3年度 単強橋

設計 CBR


舗装工(新式7スコン) 4 (CM)

舗装工(安定型)

上層舗装工(粒状型)

下層舗装工(砂)

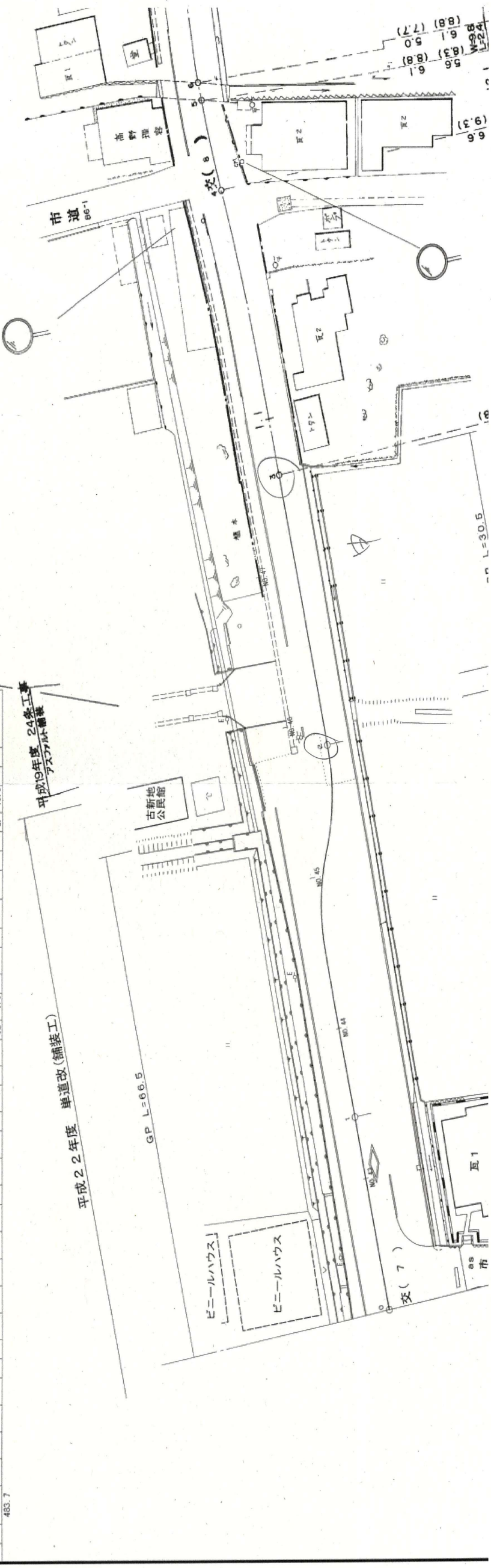
4



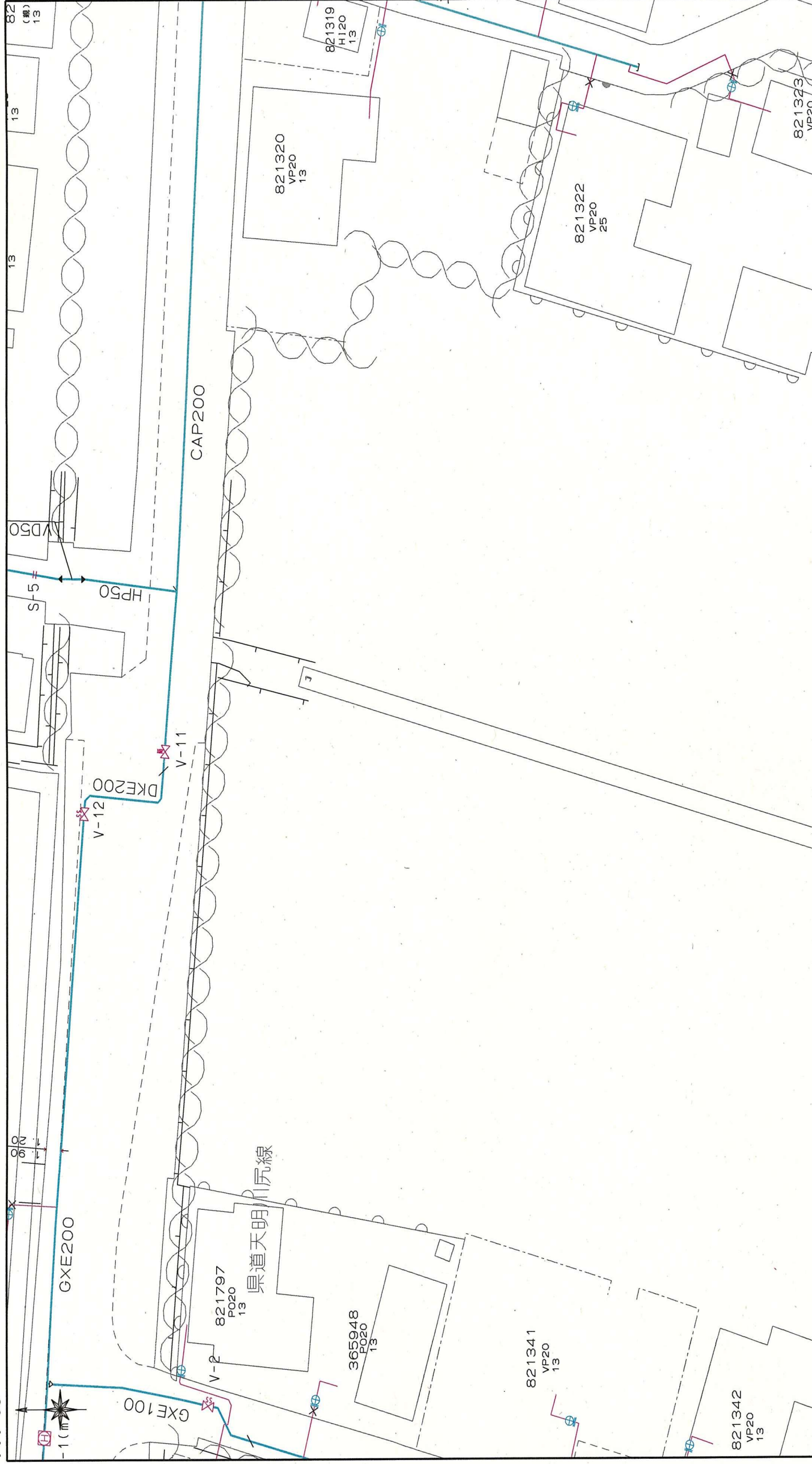
平成3年度 単強橋 T=4CM オールバールイ (11)

整理番号	区間延長	道路敷幅員		歩道幅員		路面延長		分離帯		植樹施設		側溝施設		改良舗装		備考
		左	右	左	右	延長	幅員	左	右	種別	延長	種別	種別	延長	種別	
0		14.9	6.0	7.0	0.5	0.5	2.3	5.6								
1	25.5	13.8	6.0	12.0	0.7	0.5	5.0	1.6	As							
2	49.2	14.8	6.0	12.0	0.5	0.5	25.5	1.0	As							
3	36.0	15.8	6.0	12.5	0.5	0.0	1.0	2.3	As							
4	38.1	10.0	6.8	6.8	0.0	0.0	49.2	2.2	As							
5	12.1	10.3	7.1	7.1	0.0	0.0	36.0	2.2	As							
6	2.4	8.8	6.1	6.6	0.5	0.5	2.2	38.1	As							
7	19.4	8.3	5.6	6.1	0.5	0.5	2.2	12.1	As							
8	14.5	8.8	6.1	6.6	0.5	0.5	2.2	2.4	As							
9	21.1	7.7	5.0	5.5	0.5	0.5	19.5	2.2	As							
10	21.1	8.0	7.8	5.1	5.6	0.5	14.5	2.2	As							
11	5.9	8.5	5.8	6.3	0.5	0.5	20.9	2.2	As							
12	13.8	9.5	9.7	7.0	7.5	0.5	20.9	2.2	As							
13	2.4	9.6	6.1	7.6	1.0	0.5	5.9	2.0	As							
14	20.0	11.2	9.6	6.1	7.6	0.5	13.8	2.0	As							
15	15.7	11.3	11.5	6.0	6.1	0.5	2.4	1.0	As							
16	7.0	11.3	11.0	6.0	6.1	0.5	20.0	1.0	As							
17	87.5	12.0	13.0	6.0	7.4	0.5	14.6	15.7	As							
18	68.0	11.0	11.0	6.0	6.0	0.5	7.0	1.0	As							
19	24.0	11.3	11.0	6.0	6.7	0.5	88.3	86.5	As							
		12.0	12.0	5.5	6.5	0.5	68.0	68.0	As							
		12.0	12.0	5.5	6.5	0.5	24.0	24.0	As							

483.7




上下水道施設管理図



この図面は概略図(参考図)であり、反映していないデータもありますので、
現地と違う場合は現地の状況を優先してください。

上下水道施設管理図



県道天明川尻線

この図面は概略図(参考図)であり、反映していないデータもありますので、
現地と違う場合は現地の状況を優先してください。