

東区 画図町下無田 全7区画

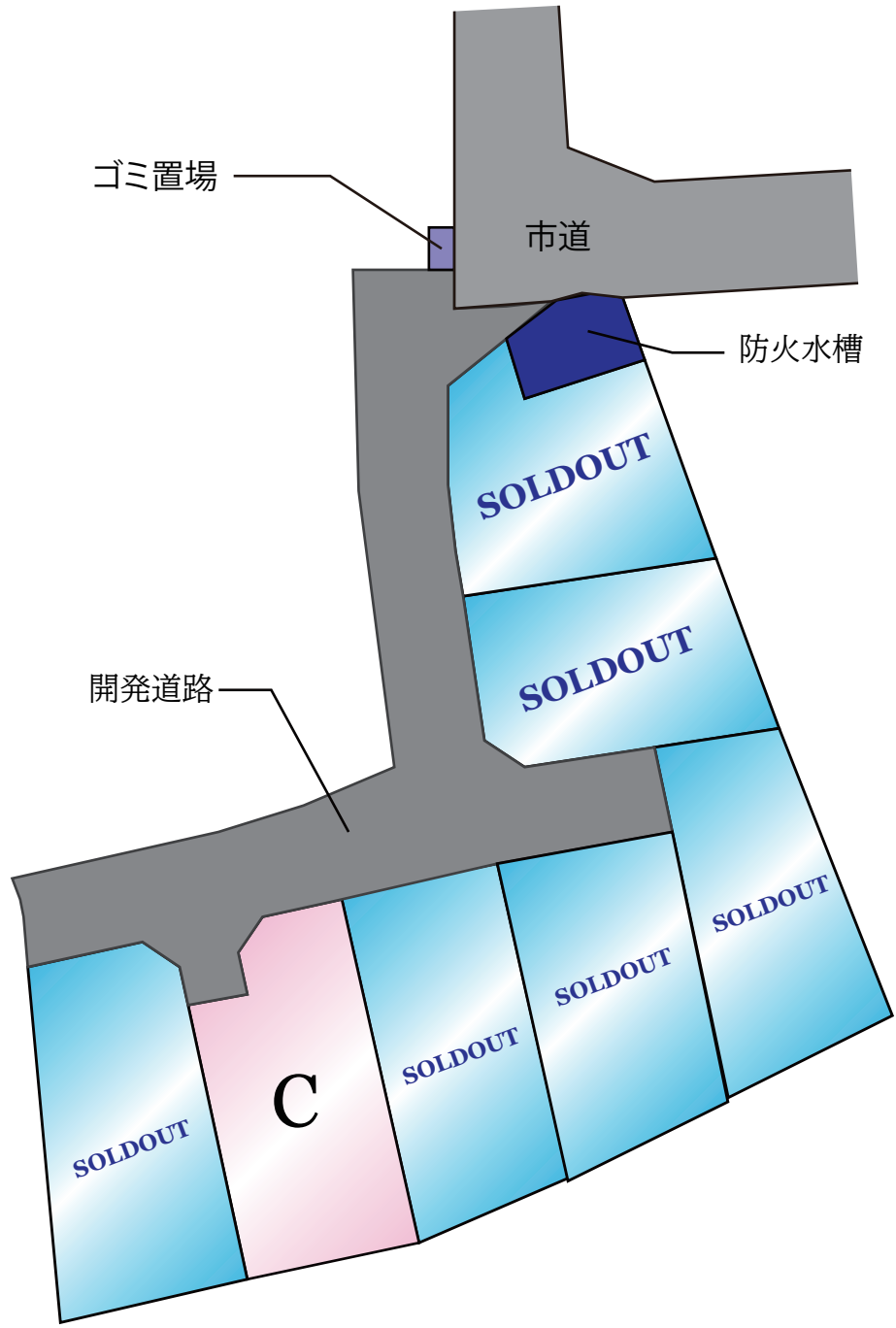


| | | | | | |
|------|---|------|-------------|----------|--|
| 所在地 | 熊本市東区画図町下無田1754-4付近【ナビ検索】 | | | 区域区分 | 市街化調整区域 |
| 売買代金 | ※価格表参照 | | | 用途地域 | 無指定 |
| 土地面積 | ※価格表参照 | | | 電柱 | B号地、D号地 |
| 接道 | 北側:公道 | | | |   |
| 交通 | バス「中の瀬・西」バス停 徒歩約1分 | | | | |
| 建ぺい | 40% | 容積 | 80% | | |
| 地目 | 宅地 | 引渡時期 | 相談 | | |
| 上水 | 宅内 | 下水 | 宅内 | | |
| 小学校 | 画図小学校 | 中学校 | 出水南中学校 | | |
| 備考 | <ul style="list-style-type: none"> ・必要経費: 仲介手数料、水道加入金、受益者負担金 ・司法書士は売主指定 | | | | |
| | SOLD OUT | | | | |
| | SOLD OUT | | | | |
| | C 254.60㎡ 77.02坪 | | 11,475,000円 | | |
| | SOLD OUT | | | | |
| | | | | | |
| | | | | | |
| | | | | | |
| | | | | | |
| 有効期限 | 令和7年3月31日 | | | 取引形態: 一般 | |

熊本県知事(1)第5535号

株式会社 MR不動産

〒862-0951 熊本市中央区上水前寺1丁目12-25 EDEN SUIZENJI 2F
 TEL:096-284-1286 FAX:096-284-1285



ゴミ置場

市道

防火水槽

開発道路

C

SOLDOUT

SOLDOUT

SOLDOUT

SOLDOUT

SOLDOUT

SOLDOUT

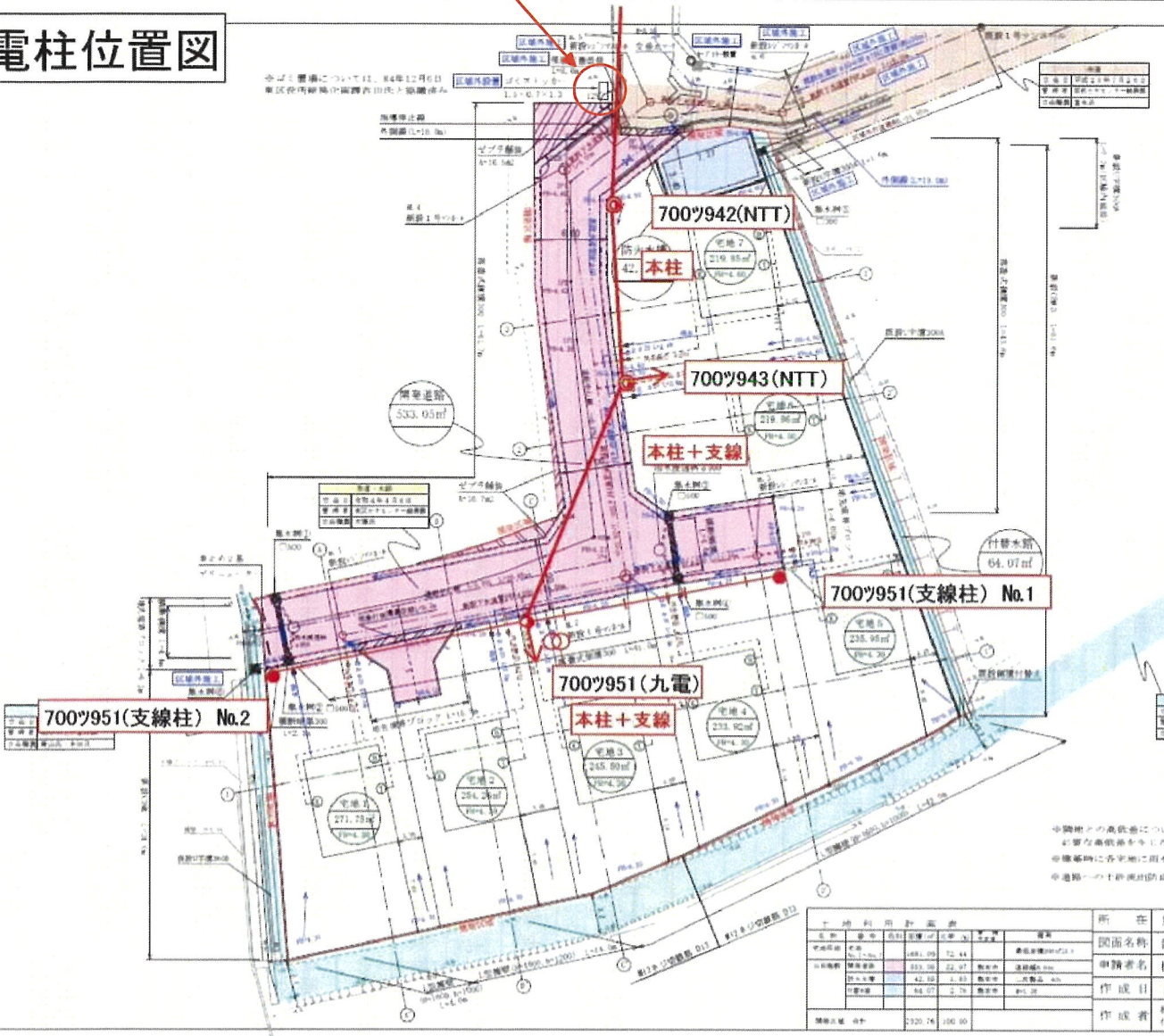











ゴミストッカー

電柱位置図

全図は標準について、84年12月6日
東区役所建築計画課告示第10号に準拠する。



- 凡例**
-  九電柱(コンクリート柱)
 -  NTT柱(コンクリート柱)
 -  支線柱(コンクリート柱)
 -  電線
 -  引込線
 -  共同支線
 -  変圧器

記入色の説明
 黒色……既設の設備
 赤色……新設する設備
 青色……撤去する設備

**電柱施工箇所は境界より1m程度
ガス、水道等の埋設不可**

申請地との高低差について、
 必要に応じて高低差を考慮し、
 必要に応じて電柱の高さを調整する。
 ※隣地等に各等地に用水渡り等の設置を検討すること。
 ※道路への干渉防止のため、300mmの平地を設けること。

| 土地利用計画表 | | | | 所在 | 熊本市東区面岡町大字千無出 | 図面 |
|---------|----|-------|-------|------|---|----------|
| 区分 | 用途 | 面積(㎡) | 割合(%) | 計画名称 | 計画平面図 | 02-1 |
| 用途 | 用途 | 面積(㎡) | 割合(%) | 申請者名 | 株式会社 永輝 | |
| 用途 | 用途 | 面積(㎡) | 割合(%) | 作成日 | 2022年 4月 6日 | 縮尺 1:300 |
| 用途 | 用途 | 面積(㎡) | 割合(%) | 作成者 | 株式会社 イースト・エイト 代表取締役 小北 嘉介 TEL 096-234-7654 | |
| 用途 | 用途 | 面積(㎡) | 割合(%) | 図面番号 | | |