

大津町杉水 土地



所在地	菊池郡大津町杉水3031-4付近【ナビ検索】			区域区分	非線引き区域
売買代金	16,000,000円			用途地域	無指定
土地面積	152.06m ² (45.99坪)			電柱	-
接道	南側 位置指定道路 幅員約4.6m			  HP Instagram	
交通	【産交バス】本田技研工業前 徒歩約19分				
建ぺい	70%	容積	200%		
地目	宅地	引渡時期	相談		
上水	前面	下水	浄化槽		
小学校	護川小	中学校	大津北中		

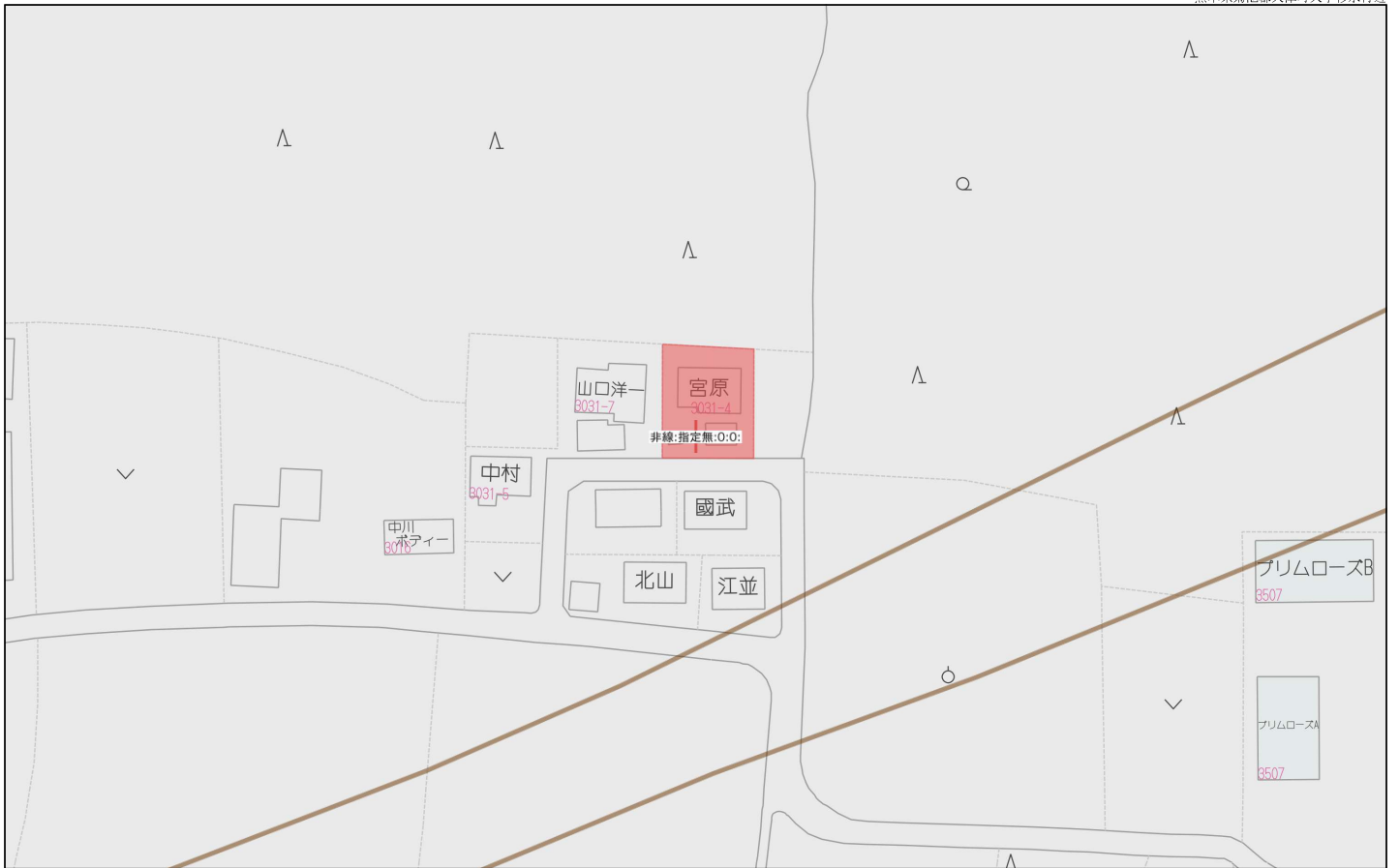
備考	・建物解体更地渡し
	・南側に都市計画道路開発予定があります。
	・必要経費:仲介手数料
	・個別浄化槽の設置が必要(買主負担)
	・建築条件無し

有効期限	令和7年7月31日	取引形態:専任
------	-----------	---------

熊本県知事(1)第5535号

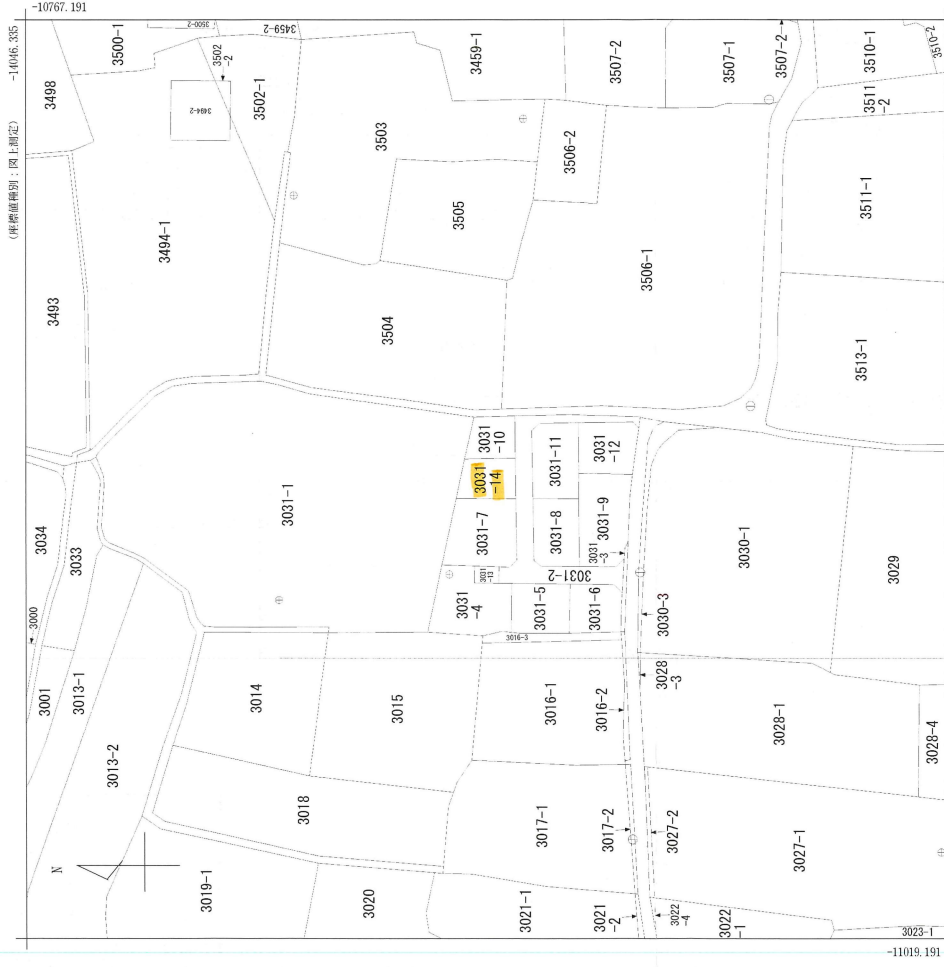
株式会社 MR不動産

〒862-0951 熊本市中央区上水前寺1丁目12-25 EDEN SUIZENJI 2F
TEL:096-284-1286 FAX:096-284-1285



40m

1:945



(注) 座標補正パラメータ (kumamoto2016_B1.par又はhisaiikhon_B2kumamoto_B1.par) による修正がされています。

地 区 界 見 出
大字杉水

請求部分	所在	菊池郡大津町大字杉水字一ノ迫	地 番	3031番14
出力尺縮	精度区分	乙一	分類	地図(法第14条第1項)
作成年月日	備付年月日(原図)	昭和47年2月1日	種 類	地籍図
			補記事項	

登記年月日：平成5年3月24日

昭和55年3月24日登記
地積測量図

105670

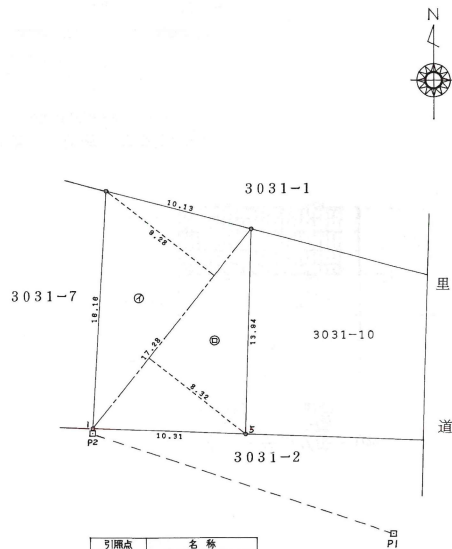
地番 3031-10
土地の所在 菊池郡大津町杉水一ノ迫

会員専用

求積表

地番	④ 3031-14	符号	底辺	高さ	倍面積
イ		17.28	9.28		160.358400
ロ		17.28	8.32		143.769600
			合計		304.128000
			面積		152.0640000
			地積		152.06 m ²

地番	④ 3031-10	公簿	合計面積	残地
		304.154884	152.0640000	152.0908840
			地積	152.09 m ²



引張点	名称
P1	津田石
P2	鉄

境界点	P1	P2
1	21.85 310-18-17	0.32 28-43-13
5	12.18 330-48-40	10.32 117-14-44

境界線略号 ④...石杭、⑦...プラスチック杭、⑧...コンクリート杭、⑨...金属標、⑩...刺ミ()

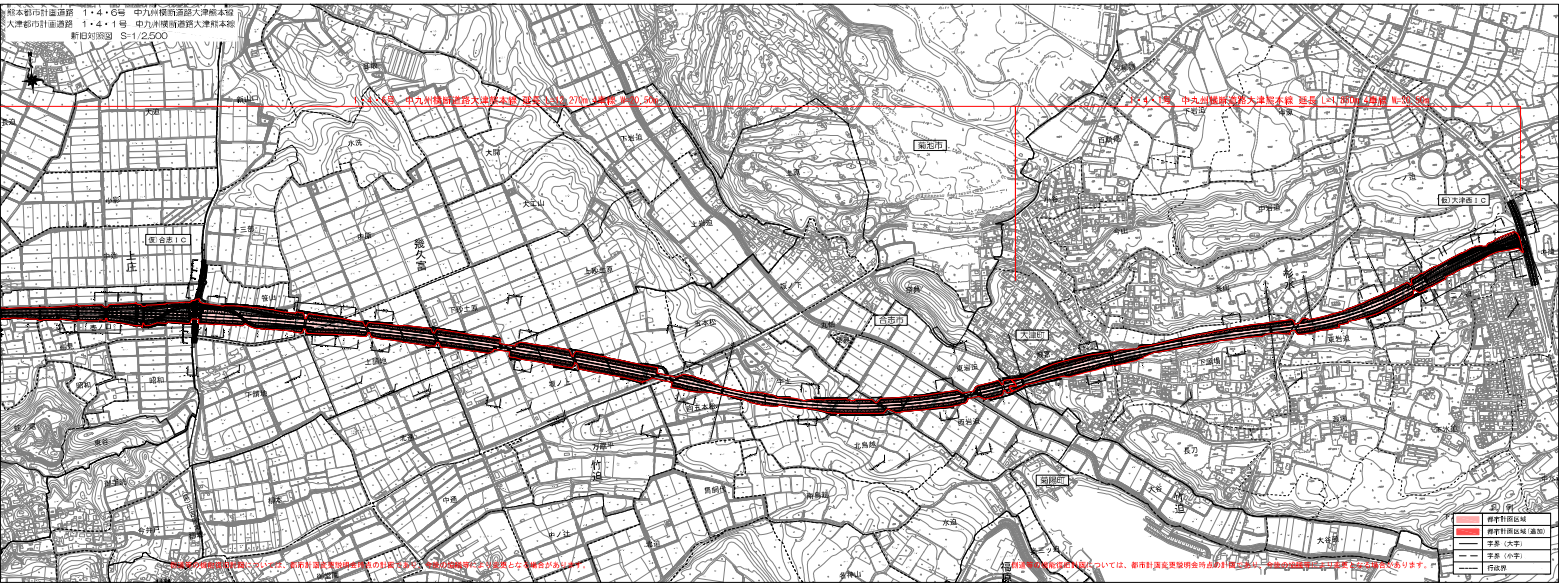
作製者 土地家屋調査士 熊本市中央街2番3号 西龍一郎 (平成5年3月22日作製)

申請人 興花善文 (興花)

縮尺 1/250

(熊本県土地家屋調査士会用紙)

新本影印計画道路 1・4・6号 中九洲保南道路大津線本線
大津市の計画道路 1・4・1号 中九洲保南道路大津線本線
新影印道路 S-112500



赤線	新本影印計画道路
赤線	新本影印計画道路(高架)
黒線	本線(大字)
黒線	本線(小字)
黒線	新本影印計画道路

この図面は、新本影印計画道路の敷設位置を示すもので、実際の敷設位置は、新本影印計画道路の敷設位置を示す図面を参照してください。