

南区城南町 今吉野 土地

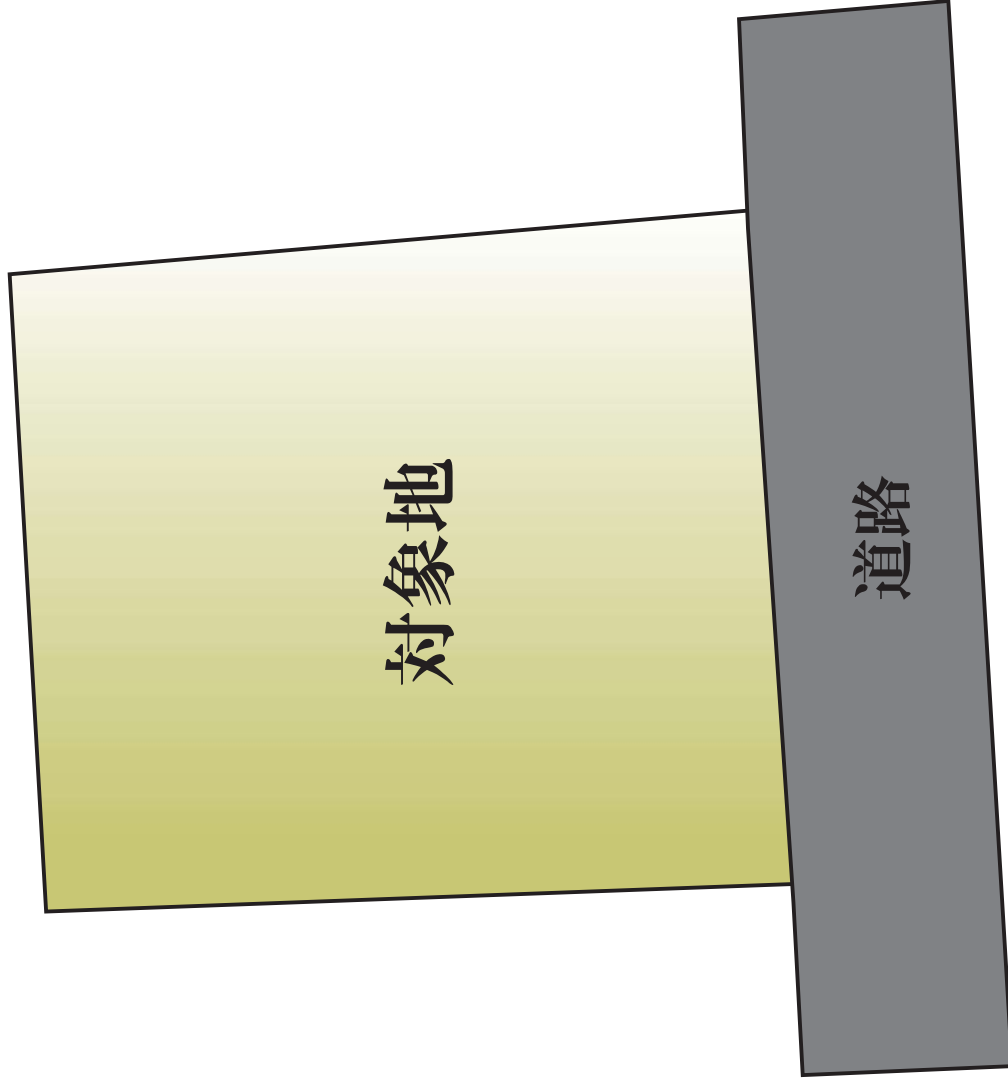
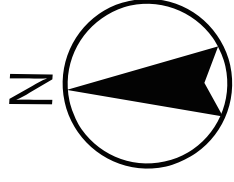


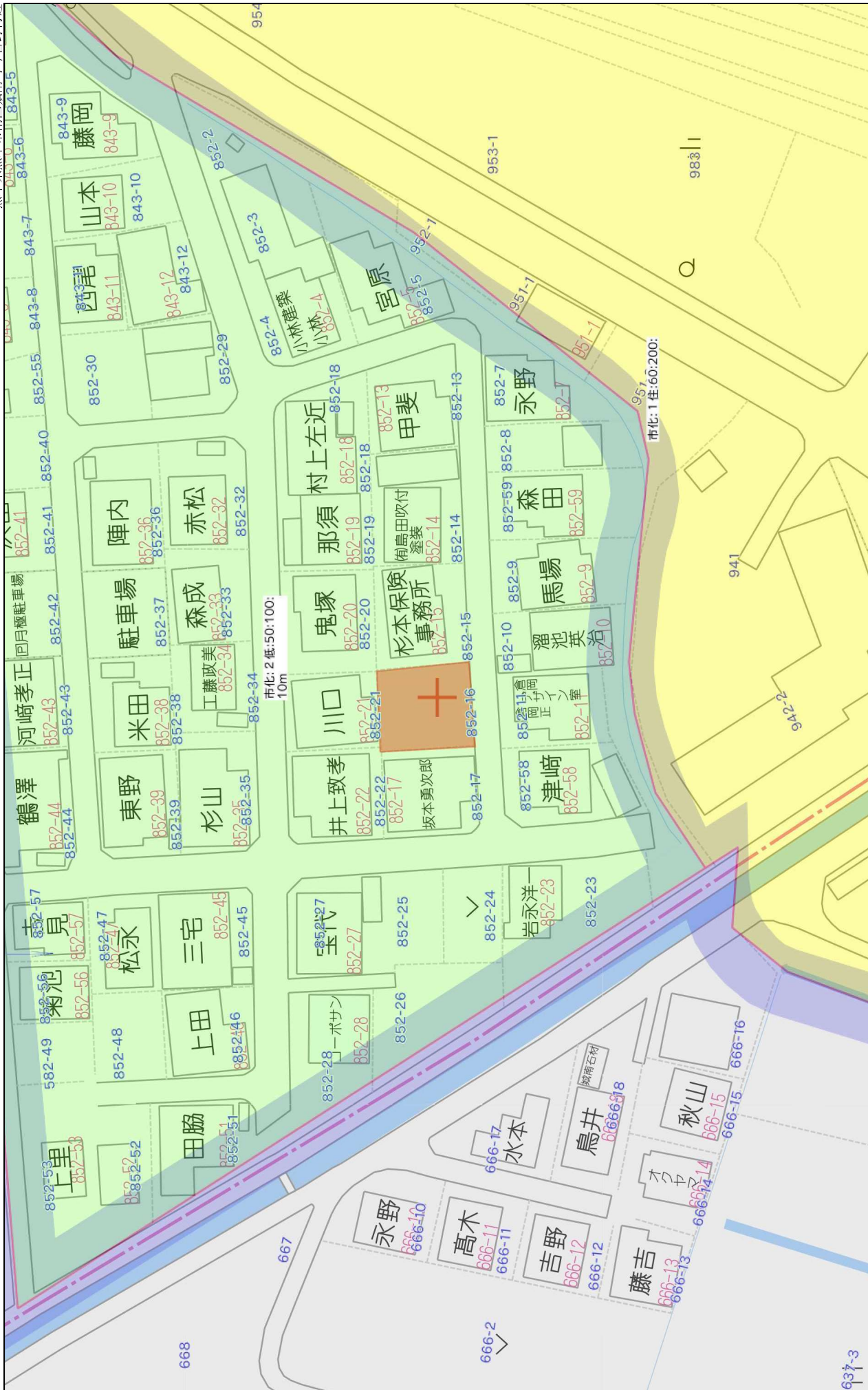
所在地	熊本市南区奥古閑町4315 付近【ナビ検索】			区域区分	市街化区域
売買代金	¥9,000,000			用途地域	第二種低層住居
土地面積	232㎡ (70.21坪)			電柱	-
接道	接道 南側道路 幅員 約4.5m			  HP Instagram	
交通	【熊バス】 ひばりが丘 徒歩約 3分				
建ぺい	50%	容積	100%		
地目	宅地	引渡時期	相談		
上水	前面	下水	宅内		
小学校	杉上小学校	中学校	下益城城南中学校		
備考	・現況渡し				
	・境界立会、確定測量後、引渡し(費用は売主負担)				
	・建築条件なし				
	・埋蔵文化財包蔵地内				
価格					
有効期限	令和7年7月31日			取引形態:一般	

熊本県知事(1)第5535号

株式会社 MR不動産

〒862-0951 熊本市中央区上水前寺1丁目12-25 EDEN SUIZENJI 2F
TEL:096-284-1286 FAX:096-284-1285 営業時間9時~18時定休日:水曜日





1:800

40m

次頁に図面に因する変更内容を示す。

登記年月日：昭和51年4月17日

7001266

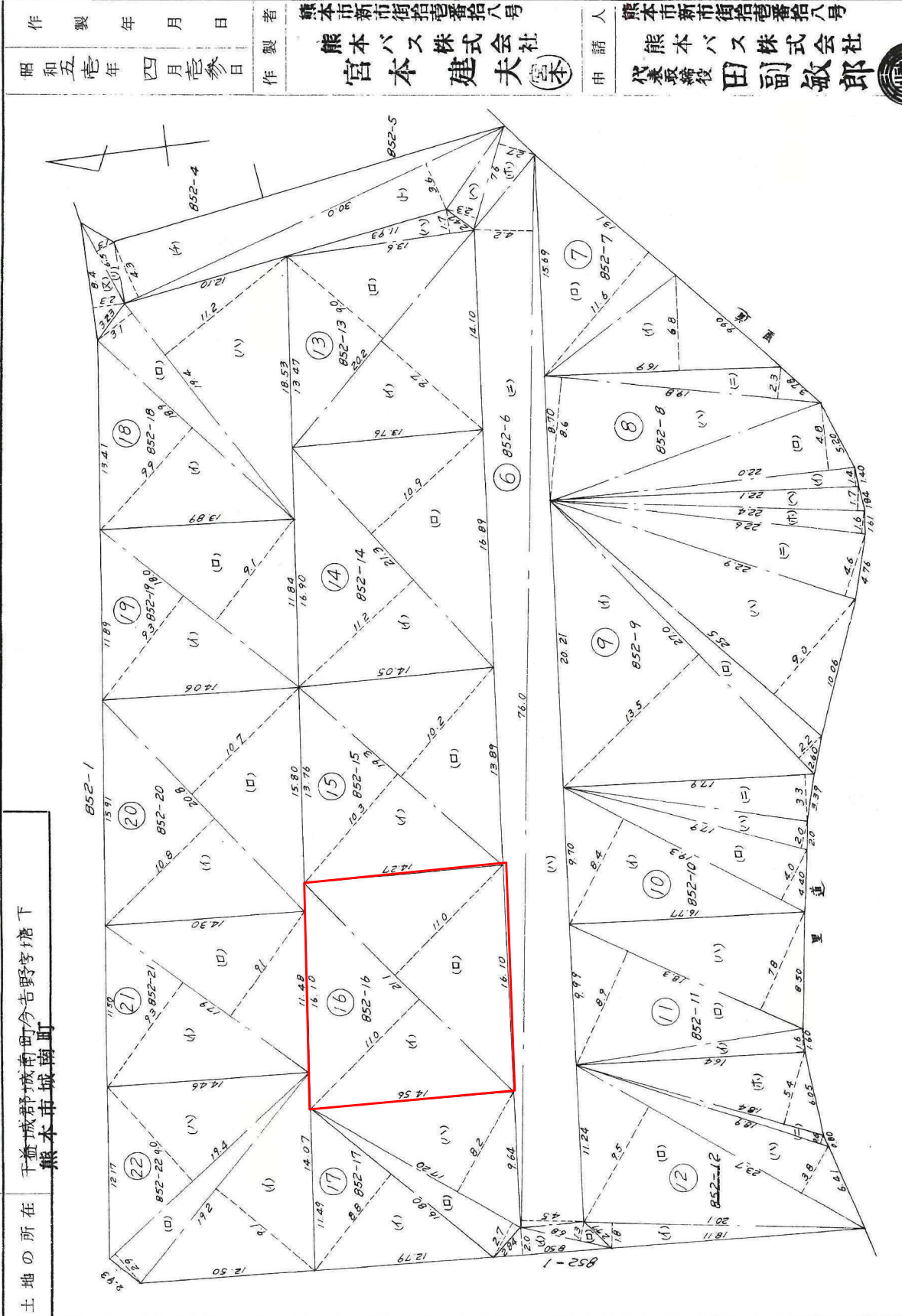
852-1112

地積測量図 ②

昭和51年4月17日

852-6, 7, 8, 9, 10, 11, 12, 13, 14, 15, 16, 17, 18, 19, 20, 21, 22

干益城郡城南町分吉野字橋下
熊本市城南町



製作年月日
昭和五十年四月廿三日

製作者
熊本市新市街拾壹番拾八号
熊本バス株式会社
宮本 建夫 (印)

申請人
熊本市新市街拾壹番拾八号
熊本バス株式会社
代表取締役 田副敏郎 (印)



縮尺 1/300

次頁に図面に因する変更内容を示す。

登記年月日：昭和51年4月17日

7001265

積 測 量 図 2/8

昭和51年4月17日登記
平成

852
番 852-6,7,8,9,10,11,12,13,14,15
16,17,18,19,20,21,22

土地の所在 千益城郡城南町分市野塚下
熊本県熊本市

昭和五十年四月廿三日
製作年月日

宮本 建夫
熊本バス株式会社
熊本市新市街拾貳番拾八号

申請人 熊本バス株式会社
代表取締役 田副敏郎
熊本市新市街拾貳番拾八号

852-18

B		H	2A
イ	18.9	9.9	187.11
ロ	19.4	3.1	60.14
ハ	19.4	11.2	217.28
ニ			464.53
ホ			232.26
ヘ			
ト			
チ			
リ			
ヌ			
フ			
ク			
ケ			
コ			
サ			
セ			
ソ			
タ			
テ			
ト			
チ			
リ			
ヌ			
フ			
ク			
ケ			
コ			
サ			
セ			
ソ			
タ			
テ			
ト			
チ			
リ			
ヌ			
フ			
ク			
ケ			
コ			
サ			
セ			
ソ			
タ			
テ			
ト			
チ			
リ			
ヌ			
フ			
ク			
ケ			
コ			
サ			
セ			
ソ			
タ			
テ			
ト			
チ			
リ			
ヌ			
フ			
ク			
ケ			
コ			
サ			
セ			
ソ			
タ			
テ			
ト			
チ			
リ			
ヌ			
フ			
ク			
ケ			
コ			
サ			
セ			
ソ			
タ			
テ			
ト			
チ			
リ			
ヌ			
フ			
ク			
ケ			
コ			
サ			
セ			
ソ			
タ			
テ			
ト			
チ			
リ			
ヌ			
フ			
ク			
ケ			
コ			
サ			
セ			
ソ			
タ			
テ			
ト			
チ			
リ			
ヌ			
フ			
ク			
ケ			
コ			
サ			
セ			
ソ			
タ			
テ			
ト			
チ			
リ			
ヌ			
フ			
ク			
ケ			
コ			
サ			
セ			
ソ			
タ			
テ			
ト			
チ			
リ			
ヌ			
フ			
ク			
ケ			
コ			
サ			
セ			
ソ			
タ			
テ			
ト			
チ			
リ			
ヌ			
フ			
ク			
ケ			
コ			
サ			
セ			
ソ			
タ			
テ			
ト			
チ			
リ			
ヌ			
フ			
ク			
ケ			
コ			
サ			
セ			
ソ			
タ			
テ			
ト			
チ			
リ			
ヌ			
フ			
ク			
ケ			
コ			
サ			
セ			
ソ			
タ			
テ			
ト			
チ			
リ			
ヌ			
フ			
ク			
ケ			
コ			
サ			
セ			
ソ			
タ			
テ			
ト			
チ			
リ			
ヌ			
フ			
ク			
ケ			
コ			
サ			
セ			
ソ			
タ			
テ			
ト			
チ			
リ			
ヌ			
フ			
ク			
ケ			
コ			
サ			
セ			
ソ			
タ			
テ			
ト			
チ			
リ			
ヌ			
フ			
ク			
ケ			
コ			
サ			
セ			
ソ			
タ			
テ			
ト			
チ			
リ			
ヌ			
フ			
ク			
ケ			
コ			
サ			
セ			
ソ			
タ			
テ			
ト			
チ			
リ			
ヌ			
フ			
ク			
ケ			
コ			
サ			
セ			
ソ			
タ			
テ			
ト			
チ			
リ			
ヌ			
フ			
ク			
ケ			
コ			
サ			
セ			
ソ			
タ			
テ			
ト			
チ			
リ			
ヌ			
フ			
ク			
ケ			
コ			
サ			
セ			
ソ			
タ			
テ			
ト			
チ			
リ			
ヌ			
フ			
ク			
ケ			
コ			
サ			
セ			
ソ			
タ			
テ			
ト			
チ			
リ			
ヌ			
フ			
ク			
ケ			
コ			
サ			
セ			
ソ			
タ			
テ			
ト			
チ			
リ			
ヌ			
フ			
ク			
ケ			
コ			
サ			
セ			
ソ			
タ			
テ			
ト			
チ			
リ			
ヌ			
フ			
ク			
ケ			
コ			
サ			
セ			
ソ			
タ			
テ			
ト			
チ			
リ			
ヌ			
フ			
ク			
ケ			
コ			
サ			
セ			
ソ			
タ			
テ			
ト			
チ			
リ			
ヌ			
フ			
ク			
ケ			
コ			
サ			
セ			
ソ			
タ			
テ			
ト			
チ			
リ			
ヌ			
フ			
ク			
ケ			
コ			
サ			
セ			
ソ			
タ			
テ			
ト			
チ			
リ			
ヌ			
フ			
ク			
ケ			
コ			
サ			
セ			
ソ			
タ			
テ			
ト			
チ			
リ			
ヌ			
フ			
ク			
ケ			
コ			
サ			
セ			
ソ			
タ			
テ			
ト			
チ			
リ			
ヌ			
フ			
ク			
ケ			
コ			
サ			
セ			
ソ			
タ			
テ			
ト			
チ			
リ			
ヌ			
フ			
ク			
ケ			
コ			
サ			
セ			
ソ			
タ			
テ			
ト			
チ			
リ			
ヌ			
フ			
ク			
ケ			
コ			
サ			
セ			
ソ			
タ			
テ			
ト			
チ			
リ			
ヌ			
フ			
ク			
ケ			
コ			
サ			
セ			
ソ			
タ			
テ			
ト			
チ			
リ			
ヌ			
フ			
ク			
ケ			
コ			
サ			
セ			
ソ			
タ			
テ			
ト			
チ			
リ			
ヌ			
フ			
ク			
ケ			
コ			
サ			
セ			
ソ			
タ			
テ			
ト			
チ			
リ			
ヌ			
フ			
ク			
ケ			
コ			
サ			
セ			
ソ			
タ			
テ			
ト			
チ			
リ			
ヌ			
フ			
ク			
ケ			
コ</			

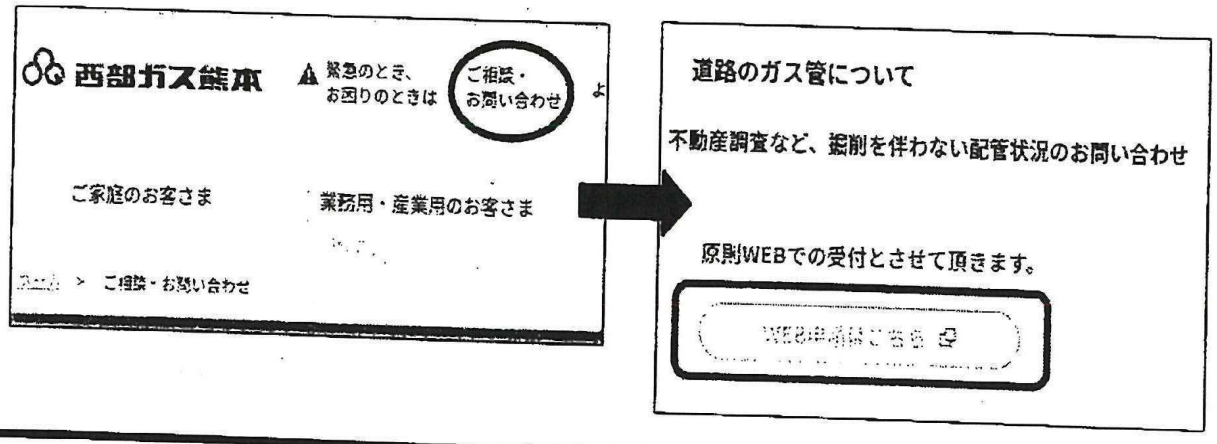
上下水道施設管理図



～埋設管状況調査 受付方法変更についてのお知らせ～

西部ガス熊本では、原則WEBでの受付に変更となります。

西部ガス熊本 「ご相談・お問い合わせ」より申請をお願いいたします。



返信


古屋鋪様

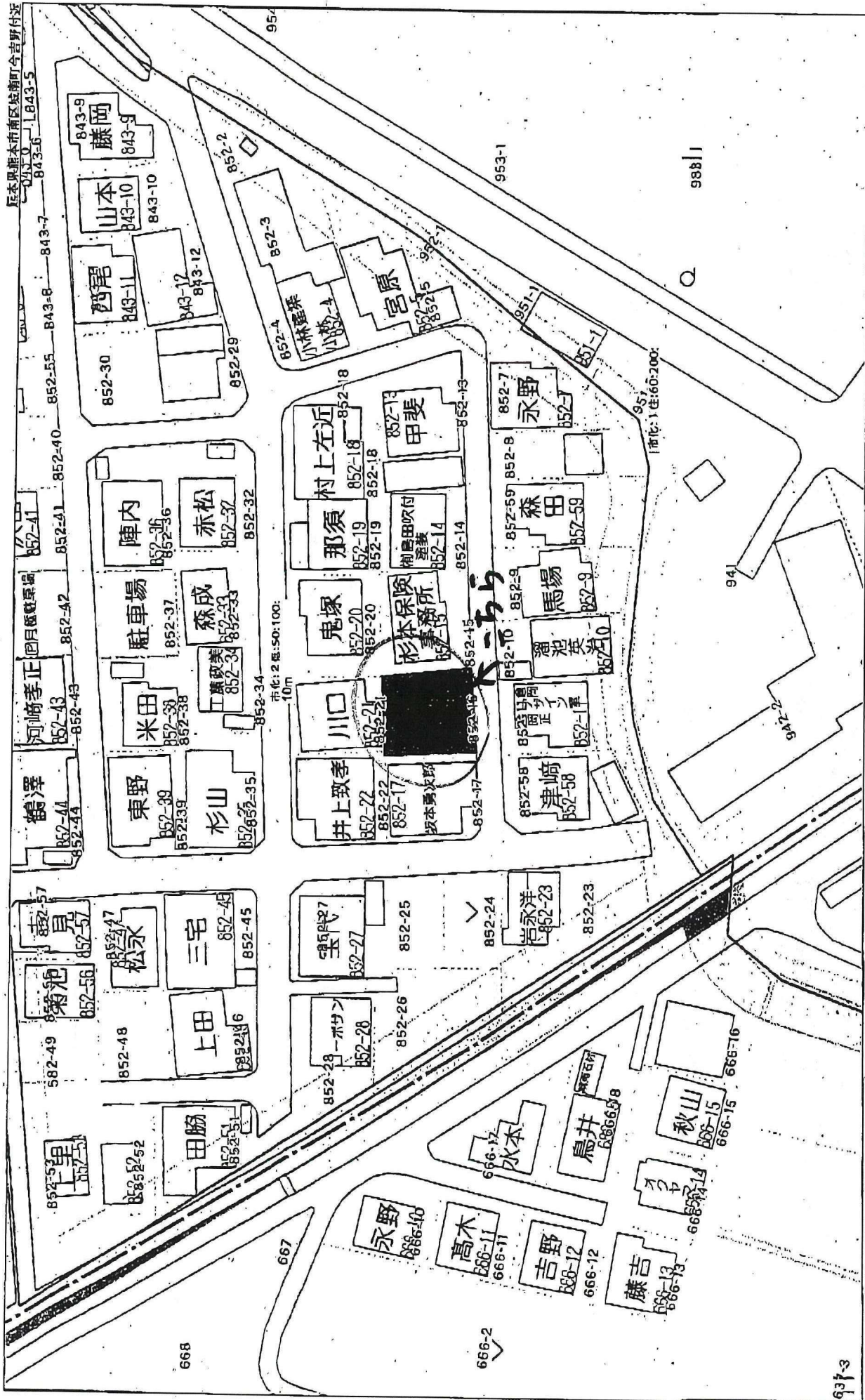
いつもお世話になっております。
 お問い合わせの件、下記の通りとなります。よろしくお願いたします。

(本状含め: 3 枚)

	供給エリア	前面道路 埋設管	敷地への供給管	配管図
調査場所	① 内・外	有・無 () mm	有・無 () mm	有・無
	② 内・外	有・無 (100-200) mm	有・無 (100) mm	有・無
	③ 内・外	有・無 () mm	有・無 () mm	有・無
	④ 内・外	有・無 () mm	有・無 () mm	有・無
	⑤ 内・外	有・無 () mm	有・無 () mm	有・無
備考				

(報告者名: 池崎)

<p>FAX送信票</p> <p>令和6年11月11日</p>  <p>ひごまる</p>	<p>熊本市文化財課</p> <p>〒860-8601 熊本市中央区手取本町1-1</p> <p>TEL 096-328-2740</p> <p>FAX 096-324-4002</p> <p>E-mail bunkazai@city.kumamoto.lg.jp</p> <p>担当：林田</p>
<p>宛先 (FAX 096-284-1285)</p> <p>株式会社MR不動産 ご担当 古屋鋪 様</p>	
<p>件名：周知の埋蔵文化財包蔵地の範囲につきまして</p> <p>日ごろより、熊本市の文化財保護行政にご理解、ご協力をいただき、まことにありがとうございます。</p> <p>FAXにてお問い合わせのありました</p> <p>「熊本市南区城南町今吉野852-16」(地番) (別紙地図の位置)</p> <p>は、「塘下遺跡」の範囲内です。</p> <p>したがって、当該箇所で土木工事などを行う場合には、60日前までに文化財保護法に基づく届出が必要となります。詳細は、文化財課(上記)までお問い合わせください。</p> <p>現在、ファックスでのお問い合わせについては、最大で半日程度お時間をいただいております。お急ぎの場合にはその旨ご連絡いただければ、できるだけ対応いたします。また、午後5時以降のファックスについては、翌日以降の対応となることもございますので、あらかじめご了承ください。</p> <p>なお、周知の埋蔵文化財包蔵地の範囲につきましては、熊本市ホームページトップ画面にある</p> <p>「電子行政サービス」→「熊本市地図情報サービス」→「埋蔵文化財(包蔵地)」でご覧いただくこともできます。なにとぞよろしくお願いいたします。</p>	
<p>送信枚数</p> <p>この送信票を含み、全部で 2 枚です。</p>	



京都市西京区南町今吉野付近
 株式会社MR不動産
 Z21149925-20241107093253

1:800

40m

Copyright(C)2024 ZENRIN CO., LTD.

洪水浸水想定区域
(想定最大規模)

20m ~
10m ~ 20m
5m ~ 10m
3m ~ 5m
0.5m ~ 3m
0.5m ~ 1m
~ 0.5m
~ 0.3m

