

MR hill's護藤町 全3区画



—すべての人に不動産を—
株式会社 MR不動産

所在地	熊本市南区護藤町2089番付近 【ナビ検索】			区域区分	市街化調整区域
売買代金	※価格表参照			用途地域	無指定
土地面積	※価格表参照			電柱	協議中
接道	南面 市道 幅員約6.70m 東面 市道 幅員約4.57m				
交通	上権藤(産交)65m 徒歩約1分				
建ぺい	40%	容積	80%		
地目	宅地	引渡時期	相談		
上水	宅内	下水	宅内		
小学校	飽田南小	中学校	飽田中		
備考	・必要経費: 仲介手数料、水道加入金、受益者負担金				
	・司法書士 売主指定				
	・建築条件なし				
	①214.68㎡ 64.94坪		12,900,000円		
	SOLD OUT				
	③324.61㎡ 98.19坪		10,900,000円		
広告有効期限	2026/3/31			取引形態: 専任	



HP




Instagram

熊本県知事(1)第5535号

株式会社 MR不動産

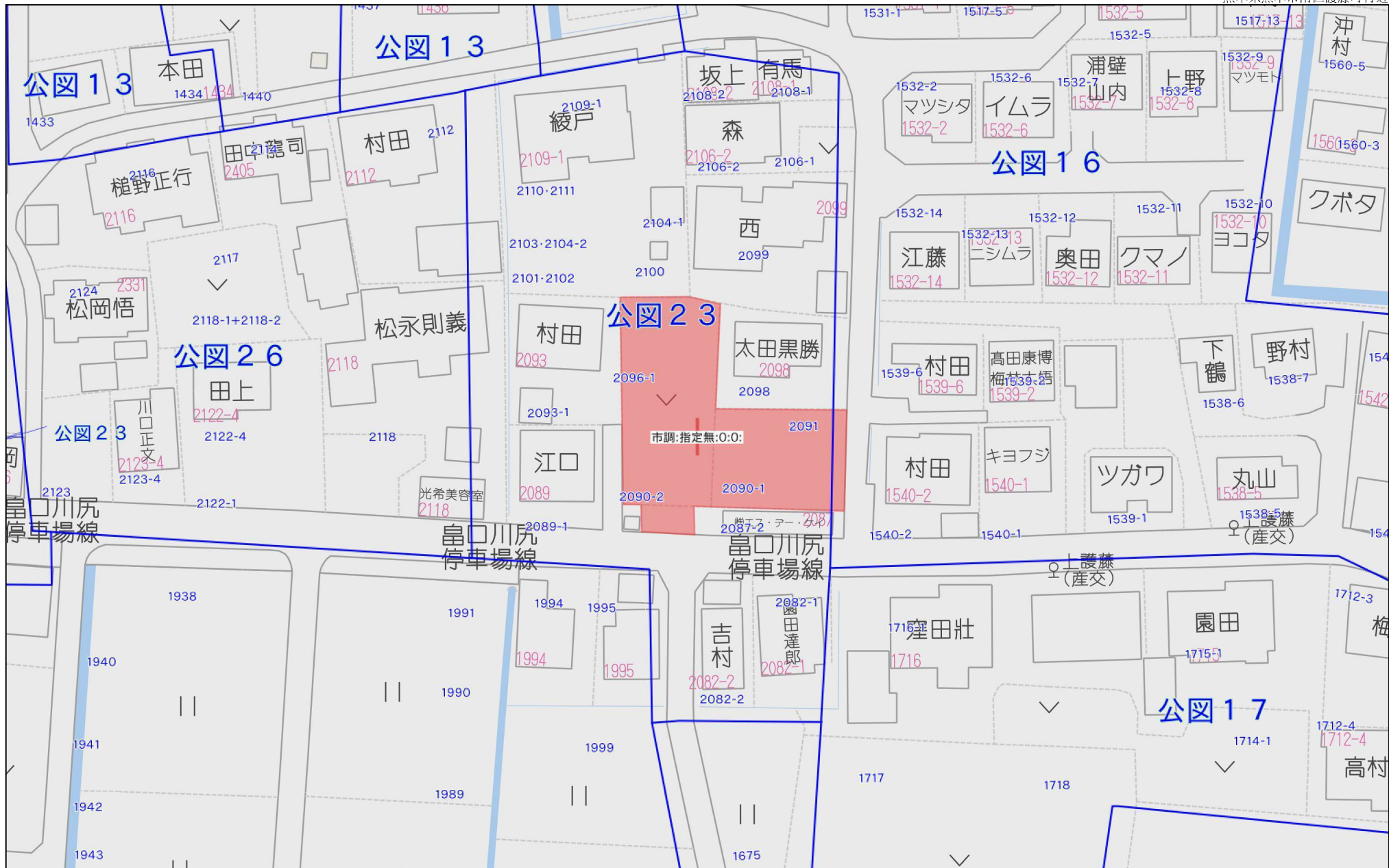
〒862-0951 熊本市中央区上水前寺1丁目12-25 EDEN SUIZENJI 2F
TEL:096-284-1286 FAX:096-284-1285



2号地3号地
共有スペース

セットバック

市道



令和7年6月11日
 熊本地方法務局
 これは図面に記録されている内容を証明した書面である。

登記官

平田浩一



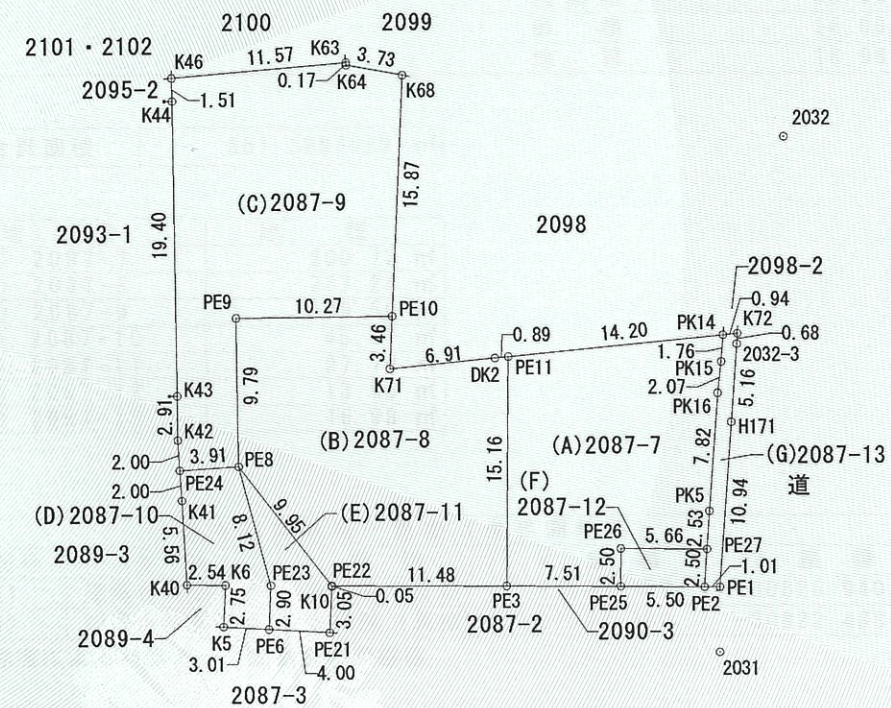
地番	2087-7乃至2087-13	土地所在図
土地の所在	熊本市南区護藤町字戸崎	地積測量図

1/2

地番	(A) 2087-7			
測点	標識	X座標	Y座標	(X _{n+1} -X _{n-1})・Y _n
PE11	(新普) 金属標	-27963.210	-30840.710	-401411.879550
PK14	(新普) 金属釘	-27961.817	-30826.575	-391549.323451
PK15	(新普) 金属釘	-27963.576	-30826.707	10654.122456
PK16	(新普) 金属釘	-27965.638	-30826.956	23798.757938
PK5	(新普) 金属釘	-27973.435	-30827.558	21847.252735
PE27	(新普) 金属釘	-27975.959	-30827.737	163379.600560
PE26	(新普) プラスチック杭	-27975.921	-30833.398	158847.279438
PE25	(新普) 金属標	-27978.421	-30833.415	210733.466972
PE3	(新普) 金属標	-27978.369	-30840.930	204102.201855
倍面積				401.478953
面積				200.7394765
地積				200.73 m ²

地番	(B) 2087-8			
測点	標識	X座標	Y座標	(X _{n+1} -X _{n-1})・Y _n
K71	(新普) 金属標	-27963.976	-30848.485	-187806.062816
DK2	(新普) 金属標	-27963.297	-30841.599	-217414.634175
PE11	(新普) 金属標	-27963.210	-30840.710	-18707.387490
PE3	(新普) 金属標	-27978.369	-30840.930	327430.852407
PE22	(新普) 金属標	-27978.290	-30852.413	491354.728980
PE8	(新普) プラスチック杭	-27970.406	-30858.492	172717.257050
PE9	(新普) プラスチック杭	-27960.616	-30858.588	-284555.189032
PE10	(新普) 金属標	-27960.515	-30848.315	-282485.083045
倍面積				534.481879
面積				267.2409395
地積				267.24 m ²

地番	(C) 2087-9			
測点	標識	X座標	Y座標	(X _{n+1} -X _{n-1})・Y _n
K42	(既普) 金属標	-27968.645	-30862.524	3803.735720
K43	(既普) 金属標	-27965.730	-30862.538	5705.008920
K44	(既普) 金属標	-27946.324	-30862.728	5952.567012
K46	(既普) 金属標	-27944.807	-30862.751	-321532.949342
K63	(既普) 金属標	-27943.819	-30851.222	-322443.727441
K64	(既普) 金属標	-27943.990	-30851.212	-103057.435120
K68	(新普) 金属標	-27944.661	-30847.534	-80955.682917
PE10	(新普) 金属標	-27960.515	-30848.315	309075.532810
PE9	(新普) プラスチック杭	-27960.616	-30858.588	284555.189032
PE8	(新普) プラスチック杭	-27970.406	-30858.492	106679.128484
PE24	(新普) 金属標	-27970.645	-30862.402	112777.640640
倍面積				559.007798
面積				279.5038990
地積				279.50 m ²



測量年月日	令和7年5月27日
座標系	世界測地系第Ⅱ系

作成者	熊本市中央区帯山二丁目14番3号 土地家屋調査士法人中央ライズアクロス 社員 三角健太 (令和7年5月28日作成)	縮尺	申請人	縮尺	1/500
-----	--	----	-----	----	-------

土地所在図
地積測量図

地番 2087-7乃至2087-13

土地の所在 熊本市南区護藤町字戸崎

2/2

地番 (D) 2087-10				
測点	標識	X座標	Y座標	(X _{n+1} -X _{n-1})・Y _n
K5	(既普) 金属釘	-27980.989	-30859.586	79997.647551
K6	(新普) 金属標	-27978.242	-30859.440	67231.715526
K40	(既普) 金属標	-27978.205	-30861.989	79458.102200
K41	(既普) 金属標	-27972.643	-30862.280	11552.701559
PE24	(新普) 金属標	-27970.645	-30862.402	-105952.803260
PE8	(新普) プラスチック杭	-27970.406	-30858.492	-167123.175850
PE23	(新普) 金属釘	-27978.263	-30856.427	-53466.460593
PE6	(新普) プラスチック杭	-27981.163	-30856.581	88392.493917
倍面積				90.221050
面積				45.1105250
地積				45.11 m ²

地番 (G) 2087-13				
測点	標識	X座標	Y座標	(X _{n+1} -X _{n-1})・Y _n
K72	(新普) 金属釘	-27961.724	-30825.636	-25165.551600
2032-3	(新普) 金属釘	-27962.408	-30825.675	12079.760256
H171	(新普) 金属釘	-27967.554	-30826.068	34344.156312
PE1	(新普) 金属釘	-27978.465	-30826.903	51676.224855
PE2	(新普) 金属標	-27978.458	-30827.915	23334.033972
PE27	(新普) 金属釘	-27975.959	-30827.737	-9987.417363
PK5	(新普) 金属釘	-27973.435	-30827.558	-21847.252735
PK16	(新普) 金属釘	-27965.638	-30826.956	-23798.757938
PK15	(新普) 金属釘	-27963.576	-30826.707	-10654.122456
PK14	(新普) 金属釘	-27961.817	-30826.575	-29947.106007
倍面積				33.967296
面積				16.9836480
地積				16.98 m ²

地番 (E) 2087-11				
測点	標識	X座標	Y座標	(X _{n+1} -X _{n-1})・Y _n
PE22	(新普) 金属標	-27978.290	-30852.413	-169996.090040
K10	(新普) 金属釘	-27978.344	-30852.416	4616.426760
PE21	(新普) 金属釘	-27981.396	-30852.578	116542.514340
PE6	(新普) プラスチック杭	-27981.163	-30856.581	107699.496387
PE23	(新普) 金属釘	-27978.263	-30856.427	53466.460593
PE8	(新普) プラスチック杭	-27970.406	-30858.492	-112273.209684
倍面積				55.598356
面積				27.7991780
地積				27.79 m ²

総合計面積 851.3297820 m²

地番	地積
(A) 2087-7	200.73 m ²
(B) 2087-8	267.24 m ²
(C) 2087-9	279.50 m ²
(D) 2087-10	45.11 m ²
(E) 2087-11	27.79 m ²
(F) 2087-12	13.95 m ²
(G) 2087-13	16.98 m ²

地番 (F) 2087-12				
測点	標識	X座標	Y座標	(X _{n+1} -X _{n-1})・Y _n
PE25	(新普) 金属標	-27978.421	-30833.415	153405.682343
PE26	(新普) プラスチック杭	-27975.921	-30833.398	-158847.279438
PE27	(新普) 金属釘	-27975.959	-30827.737	-153392.183197
PE2	(新普) 金属標	-27978.458	-30827.915	158861.684524
倍面積				27.904232
面積				13.9521160
地積				13.95 m ²

図示記号	名称	標識	X座標	Y座標
2031	道路台帳基準点	金属鋳(真鍮)	-27982.777	-30826.940
2032	道路台帳基準点	金属鋳(真鍮)	-27948.780	-30822.488

※管理者によるパラメータ変換後の座標値

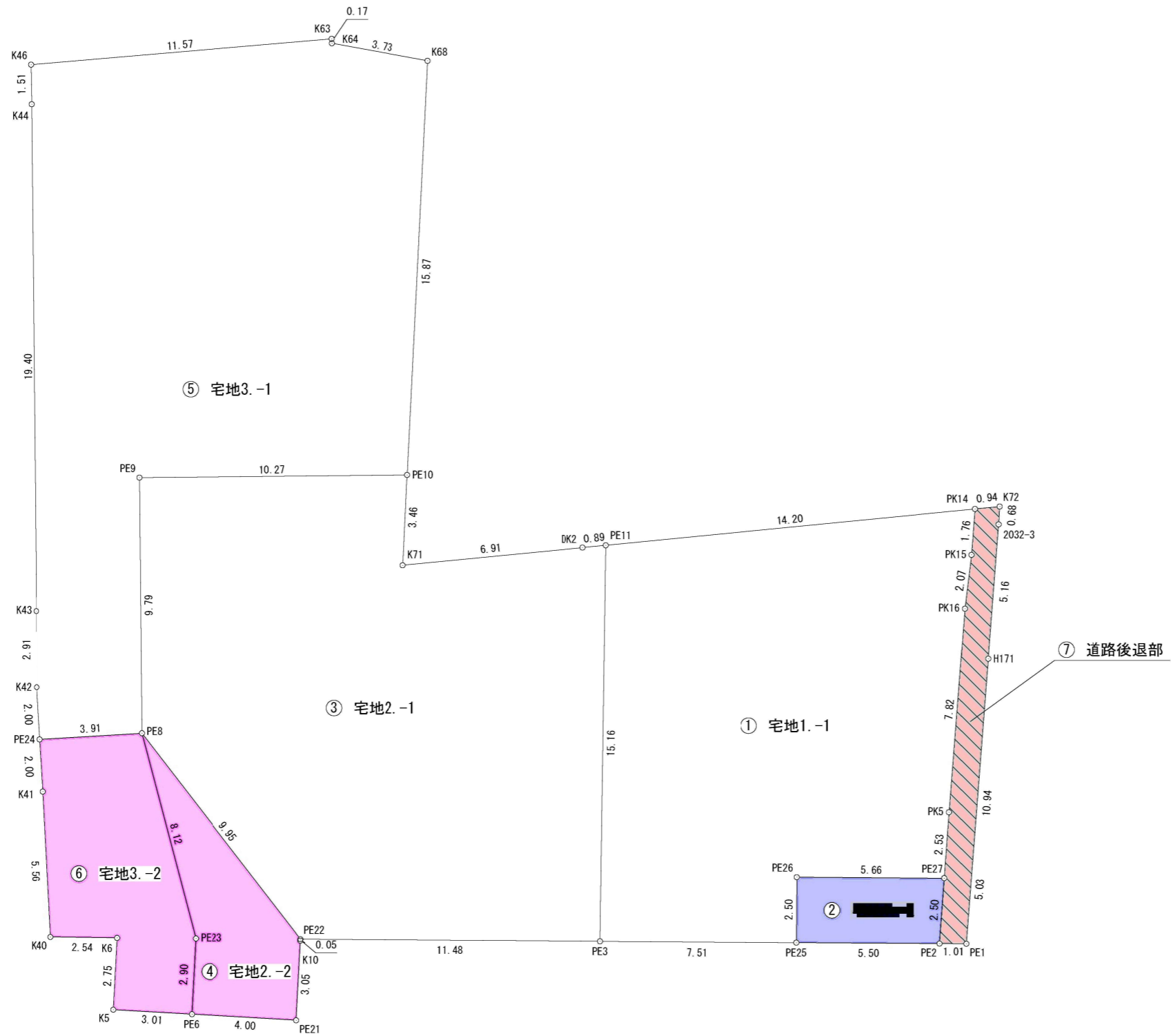
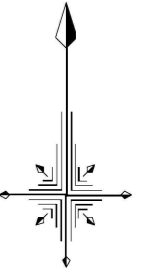
令和7年6月11日
これは図面に記録されている内容を証明した書面である。
熊本地方務局

登記官

平田浩一



作成者	熊本市中央区帯山二丁目14番3号 土地家屋調査士法人中央ライズアクロス 社員 三角健太 (令和7年5月28日作成)	縮尺	申請人		縮尺	1/500
-----	---	----	-----	--	----	-------



公共施設新旧対照表							
従前・新設の別	符号	色分	名称	延長m	幅員m	面積㎡	備考
新設	⑦		道路後退部			16.98㎡	熊本市管理

変更後

図面名称	求積図(1)・公共施設新旧対照図		
縮尺	S=1/200	図番	
申請地	熊本市南区護藤町字戸崎2090番1、2090番2、2091番、2096番1、2087番7		
申請者			
設計者			