

# 南区城南町高 土地



所在地		熊本市南区城南町高434-9付近【ナビ検索】		区域区分	市街化調整区域
売買代金		9,900,000円		用途地域	無指定
土地面積		613㎡		電柱	一
接道		北側市道 幅員9.3m		<div></div> <div>Instagram</div> <div>HP</div>	
交通		【熊バス】 千町 約3000m			
建ぺい	40%	容積	80%		
地目	畑	引渡時期	相談		
上水	前面	下水	浄化槽		
小学校	杉上小	中学校	下益城城南中		
備考		・必要経費:仲介手数料			
		・現況渡し			
		・建築条件なし			
有効期限		令和8年3月31日		取引形態:一般	

熊本県知事(1)第5535号

株式会社 MR不動産

〒862-0951 熊本市中央区上水前寺1丁目12-25 EDEN SUIZENJI 2F  
TEL:096-284-1286 FAX:096-284-1285



道路

対象地



40m

1:800



昭和58年度 単強鋪

大字 高

標高  
241  
熊本

町道

交(15)

町道

交(14)

6.4 7.2  
(7.4) (8.7)

L=21.8  
05

6.3  
(7.8)

L=96.8  
05

昭和61年度 単道改

区域変更	告示番号	年月日
供用開始	号	
公報番号	号	号



ノード 91

GRI=50

GRI=7.0

(1.9) (7.7) (8.7)

(0.8) (0.7) (7.0)

L=26.2  
05

(3.9) (7.7) (8.7)

L=14.6  
05

交(13)

町道

南浦店

瓦

瓦

西田商店

瓦

瓦

瓦

瓦

瓦

瓦



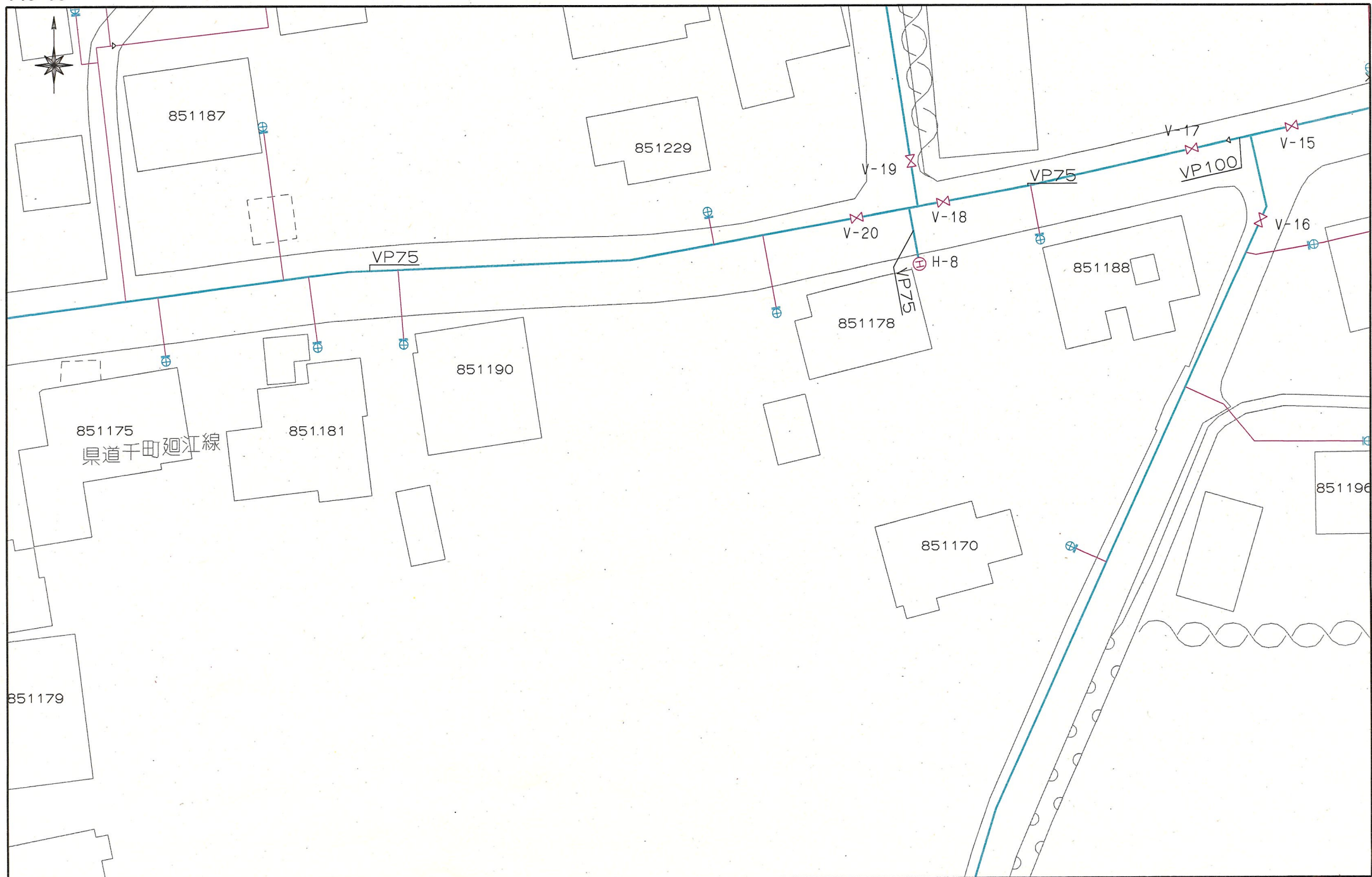
整理番号	枝番号	区間延長	道路敷巾員	路面全巾員	車道巾員	舗装巾員	路肩		歩道				の歩道延長 道路中心線上	路面種別	分離帯		植樹施設				側溝施設				改良			舗装		防護柵		新設 延長 割合
																	右		左		右		左		改良未改良別	施工年度	構造規格	施工年度	厚さ			
							延長	巾員	種別	延長	種別	延長			種別	延長	種別	延長	種別	種別	延長											
0				7.3	6.3	6.3	0.5	0.5						As									済	S60		S61	5					
1	1	22.5	10.8	7.7 9.3	6.7 8.3	6.7 8.3	0.5 0.5	0.5 0.5						As						U4	20.2	U2	62.0	済	S60		S61	5	GR	22.0		
2	2	61.0	10.7	10.7	9.7	9.7	0.5	0.5						As						U4	60.4	U2	16.4	済	S61		S61	5				
3	1	21.3	14.5	7.3	6.3	6.3	0.5	0.5						As						U4	20.7	U2	10.0	済	S61		S61	5				
4	2	27.3	6.6	5.8	4.8	4.0	0.5	0.5						as						U4	25.4	U2	22.3	未			S59	4				
5		16.9	6.5	5.7	4.7	5.2	0.5	0.5						as						U2	15.2			未			S59	4				
6		33.7	6.6	7.4	6.4	5.2	0.5	0.5						as						U2	30.8			未			S59	4				
7		16.0	7.4	7.3	6.3	5.2	0.5	0.5						as						U2	16.0			未			S59	4				
8		15.2	7.3	7.2	6.2	5.0	0.5	0.5						as						U2	15.4			未			S59	4				
9		16.4	7.3	7.4	6.4	5.4	0.5	0.5						as						U2	16.2			未			S59	4				
10		7.7	8.7	10.0	9.0	9.0	0.5	0.5						as						U2	5.4			未			S59	4	GR	1.5		
11		5.6	8.3	6.6	5.6	5.6	0.5	0.5						As						U2	8.1			済	S61		S61	5				
12		29.9	8.5	8.8 7.1	7.8 6.1	7.8 6.1	0.5 0.5	0.5 0.5						As						U2	30.1			済	S61		S61	5				
13		14.6	9.3	7.0 8.8	6.0 7.8	6.0 7.8	0.5 0.5	0.5 0.5						as						U2	14.7			済	S61		S58	4	GR	11.0		



城南町立  
杉上西小学校



## 上下水道施設管理図





上下水道施設管理図



## ガス導管埋設状況調査 依頼票 (FAX送信票)

年 月 日

対象地に印(蛍光ペン不可)を付けた住宅地図を併せて

お問合せください。

ガス導管埋設状況を調査目的以外に使用しないようにお願いします。

受付時間 平日10:00~17:00

※回答は翌営業日以降になります

※太枠内をご記入ください

会社名 <b>株式会社MR不動産</b>		担当者 <b>岩見</b> 様
電話番号	( 096 ) 284 - 1286	
FAX番号	( 096 ) 284 - 1285	

お問合せ先

西部ガス熊本株式会社

FAX 096-370-8692

TEL 096-370-8612


調査場所	物件名	住所
	①	熊本市南区城南町高 434-1 (地番)
	②	
	③	
	④	
	⑤	
住所は住居表示での記載をお願いします。(造成地など住居表示がない場合を除く) 正確な場所特定のために、調査場所ごとの住宅地図を必ず添付ください。		
調査目的	新築 / 建替・リフォーム / 土地売買 / 中古住宅売買 <u>不動産鑑定</u> / その他 ( )	
建物用途	戸建住宅/建築工事/店舗/集合住宅/その他 ( )	
現状敷地情報	未開発地/更地/空地/既設建物あり/駐車場/その他 ( )	

(注)

- ・当調査依頼はメールでは受け付けておりません。ご了承ください。
- ・「ガス導管埋設状況調査 依頼票 (FAX送信票)」は、インターネットの検索「西部ガス熊本 ガス管理状況」にて「電話でのお問い合わせ」→「不動産調査等、短冊を伴わない配管状況のお問い合わせ」からダウンロードできます。




～埋設管状況調査 受付方法変更についてのお知らせ～

西部ガス熊本株式会社  
いつもの朝と、新しい明日。

西部ガス熊本では、原則WEBでの受付に変更となります。

西部ガス熊本

「ご相談・お問い合わせ」より申請をお願いいたします。

西部ガス熊本

緊急のとき、  
お困りのときは

ご相談・  
お問い合わせ

ご家庭のお客さま

業務用・産業用のお客さま

ホーム > ご相談・お問い合わせ

道路のガス管について

不動産調査など、掘削を伴わない配管状況のお問い合わせ

原則WEBでの受付とさせていただきます。

WEB申請はこちら

返信


株式会社MR不動産 岩見 様

いつもお世話になっております。  
お問い合わせの件、下記の通りとなります。よろしくお願いいたします。

(本状含め： 2 枚)

調査場所		供給エリア	前面道路 埋設管	敷地への供給管	配管図
	①	内・外	有・無 ( mm)	有・無 ( mm)	有・無
	②	内・外	有・無 ( mm)	有・無 ( mm)	有・無
	③	内・外	有・無 ( mm)	有・無 ( mm)	有・無
	④	内・外	有・無 ( mm)	有・無 ( mm)	有・無
	⑤	内・外	有・無 ( mm)	有・無 ( mm)	有・無
備考					

(報告者名： 林田 )

<div data-bbox="274 405 518 454" data-label="Section-Header"><b>FAX送信票</b></div> <div data-bbox="295 470 496 506" data-label="Text">令和7年2月10日</div> <div data-bbox="250 519 501 822" data-label="Image"><p>ひごまる</p></div>	<div data-bbox="793 351 1075 398" data-label="Section-Header">熊本市文化財課</div> <div data-bbox="654 477 1219 517" data-label="Text">〒860-8601 熊本市中央区手取本町1-1</div> <div data-bbox="796 526 1070 562" data-label="Text">TEL 096-328-2740</div> <div data-bbox="796 573 1070 609" data-label="Text">FAX 096-324-4002</div> <div data-bbox="713 622 1153 660" data-label="Text">E-mail bunkazai@city.kumamoto.lg.jp</div> <div data-bbox="812 732 1050 779" data-label="Text">担当：林田</div>
	<div data-bbox="197 880 624 925" data-label="Text">宛先 (FAX 096-284-1285)</div> <div data-bbox="221 947 857 994" data-label="Text">株式会社MR不動産 担当 蒲池 様</div>
<div data-bbox="197 1095 973 1144" data-label="Section-Header"><b>件名：周知の埋蔵文化財包蔵地の範囲につきまして</b></div> <div data-bbox="197 1171 1201 1245" data-label="Text"><p>日ごろより、熊本市の文化財保護行政にご理解、ご協力をいただき、まことにありがとうございます。</p></div> <div data-bbox="234 1272 703 1312" data-label="Text"><p>FAXにてお問い合わせのありました</p></div> <div data-bbox="221 1326 825 1406" data-label="Text"><p>「熊本市南区城南町高434-1」(地番) (別紙地図の位置)</p></div> <div data-bbox="218 1426 769 1473" data-label="Text"><p>は、「赤見遺跡群」の範囲内です。</p></div> <div data-bbox="193 1500 1224 1606" data-label="Text"><p>したがって、当該箇所です土木工事などを行う場合には、60日前までに文化財保護法に基づく届出が必要となります。詳細は、文化財課(上記)までお問い合わせください。</p></div> <div data-bbox="191 1606 1243 1749" data-label="Text"><p>現在、ファックスでのお問い合わせについては、最大で半日程度お時間をいただいております。お急ぎの場合にはその旨ご連絡いただければ、できるだけ対応いたします。また、午後5時以降のファックスについては、翌日以降の対応となることもございますので、あらかじめご了承ください。</p></div> <div data-bbox="191 1740 1216 1812" data-label="Text"><p>なお、周知の埋蔵文化財包蔵地の範囲につきましては、熊本市ホームページトップ画面にある</p></div> <div data-bbox="191 1807 1222 1888" data-label="Text"><p>「電子行政サービス」→「熊本市地図情報サービス」→「埋蔵文化財(包蔵地)」でご覧いただくこともできます。なにとぞよろしくお願いいたします。</p></div>	
<div data-bbox="212 1910 363 1953" data-label="Section-Header"><b>送信枚数</b></div> <div data-bbox="429 1953 1011 2000" data-label="Text">この送信票を含み、全部で 2 枚です。</div>	



