

# 山鹿市山鹿 中古

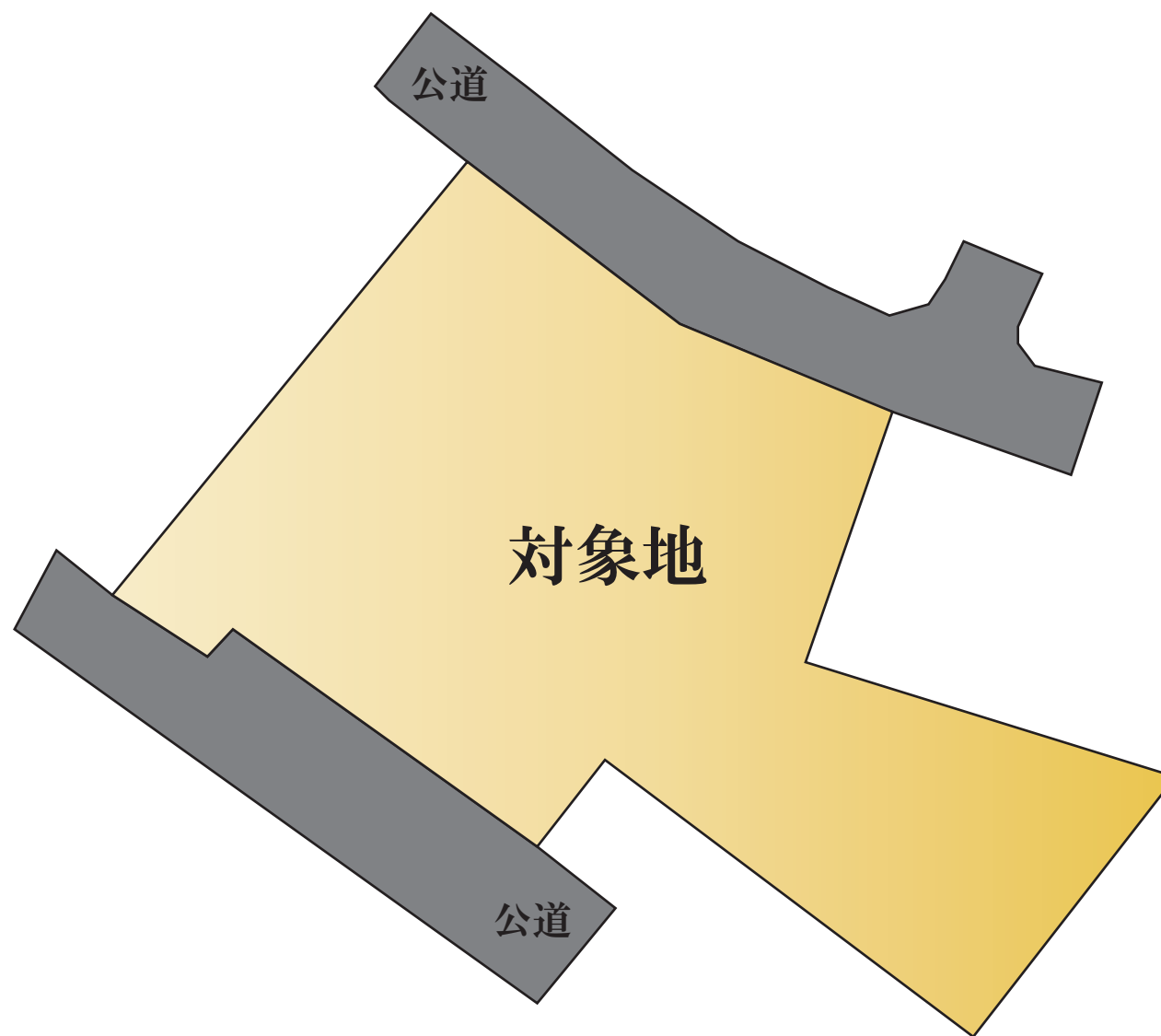


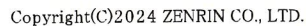
所在地	熊本県山鹿市山鹿1341-8付近【ナビ検索】			区域区分	非線引き区域
売買代金	19,900,000円			用途地域	商業地域
土地面積	1223.52㎡			電柱	ー
接道	南西側 市道 幅員4m			<div><div>Instagram</div><div>HP</div></div>	
交通	【産交】 西上町 約160m				
建ぺい	80%	容積	400%		
地目	宅地	引渡時期	相談		
上水	宅内	下水	宅内		
小学校	山鹿小	中学校	山鹿中		
備考	・必要経費:仲介手数料				
	・現況渡し(※本物件内に建物が複数御座います。設備が使用できない可能性が御座います。)				
	・北東側崖条例に該当します				
	・法22条区域				
広告効期	令和8年3月31日			取引形態:一般	

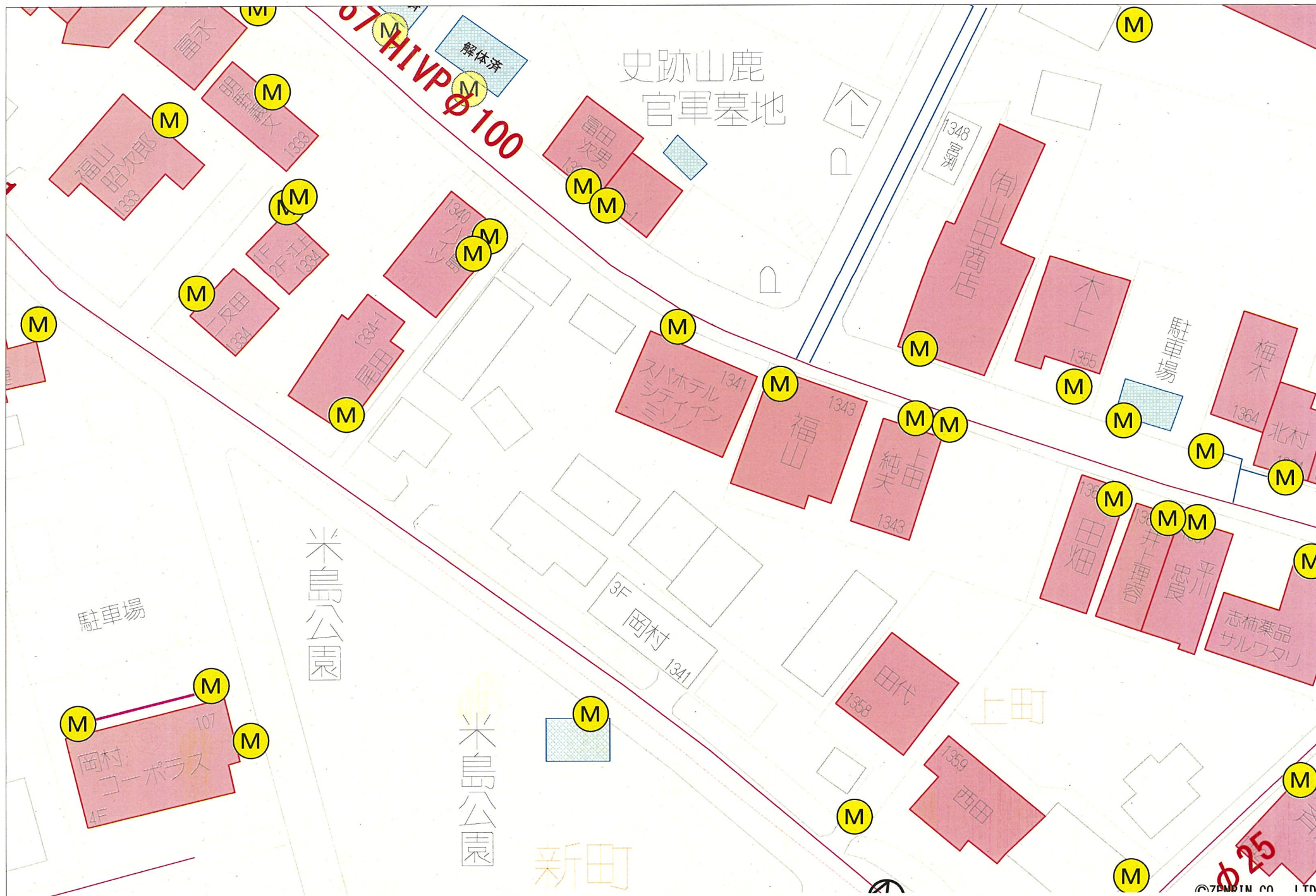
熊本県知事(1)第5535号

株式会社 MR不動産

〒862-0951 熊本市中央区上水前寺1丁目12-25 EDEN SUIZENJI 2F  
TEL:096-284-1286 FAX:096-284-1285







史跡山鹿  
官軍墓地

07 HIVP Ø 100

米島公園

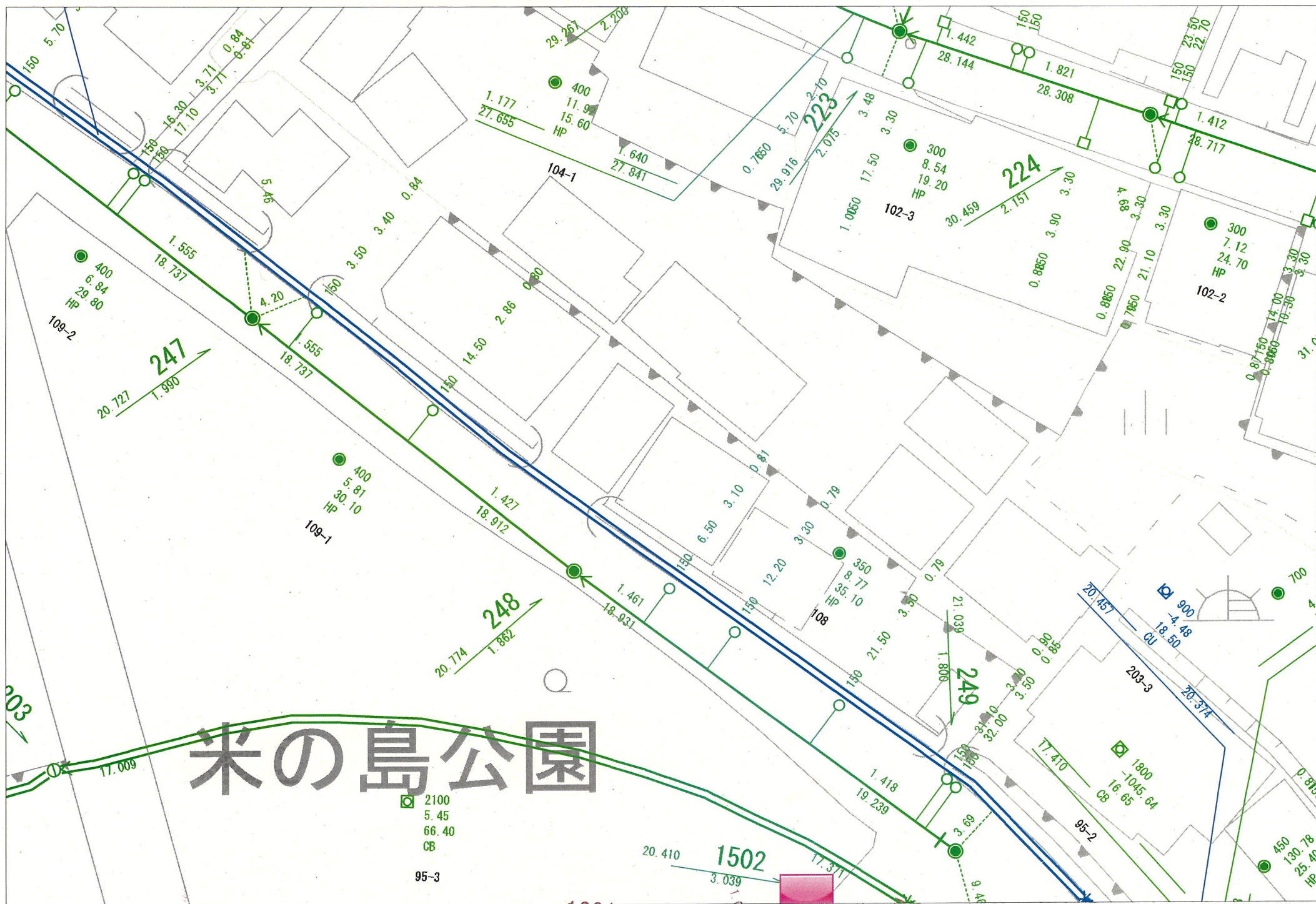
米島公園

新町

駐車場

駐車場

φ 25  
© 2010 JMDM CO., LTD.



担当	調査	係長	課長補佐	課長

令和 6 年 12 月 9 日

山鹿市 文化課長 様

照会者

会社名

(株) M R 不動産

担当者

池松

(名刺貼付でも可)

所在地

熊本市中央区上通町1-3

TEL

096-284-1286

FAX

## 埋蔵文化財照会申請書

このことについて、下記のとおり埋蔵文化財の有無について照会します。

なお、開発の際、その場所に埋蔵文化財が存在する場合は、別途関係書類を提出します。

(\*太枠内の該当する部分に○を記入してください)

1. 所在地	山鹿市 山鹿字上町 134番1
2. 照会の目的	<input checked="" type="radio"/> ①土地鑑定 <input type="radio"/> ②事前調査 <input type="radio"/> ③工事(*③の場合、以下から選択してください) 個人住宅 宅地造成 工場 共同住宅 ガス 水道 農業関係 土砂採取 携帯鉄塔 その他の工事( )
3. 工事計画	<input checked="" type="radio"/> ①未決定 <input type="radio"/> ②計画中 <input type="radio"/> ③決定済



(以下は教育委員会の職員が記入)

照会結果	<input checked="" type="radio"/> なし <input type="radio"/> あり( 遺跡・条里跡) <input type="checkbox"/> 慎(発掘届) <input type="checkbox"/> 試・確(発掘届、承諾書)
------	---

☒ 地図記入 ☒ 回答(直接) FAX、E-Mail、電話) 日時... 12月 9 日 10 時