

南区 八幡7丁目 土地



—すべての人に不動産を—
株式会社 MR不動産

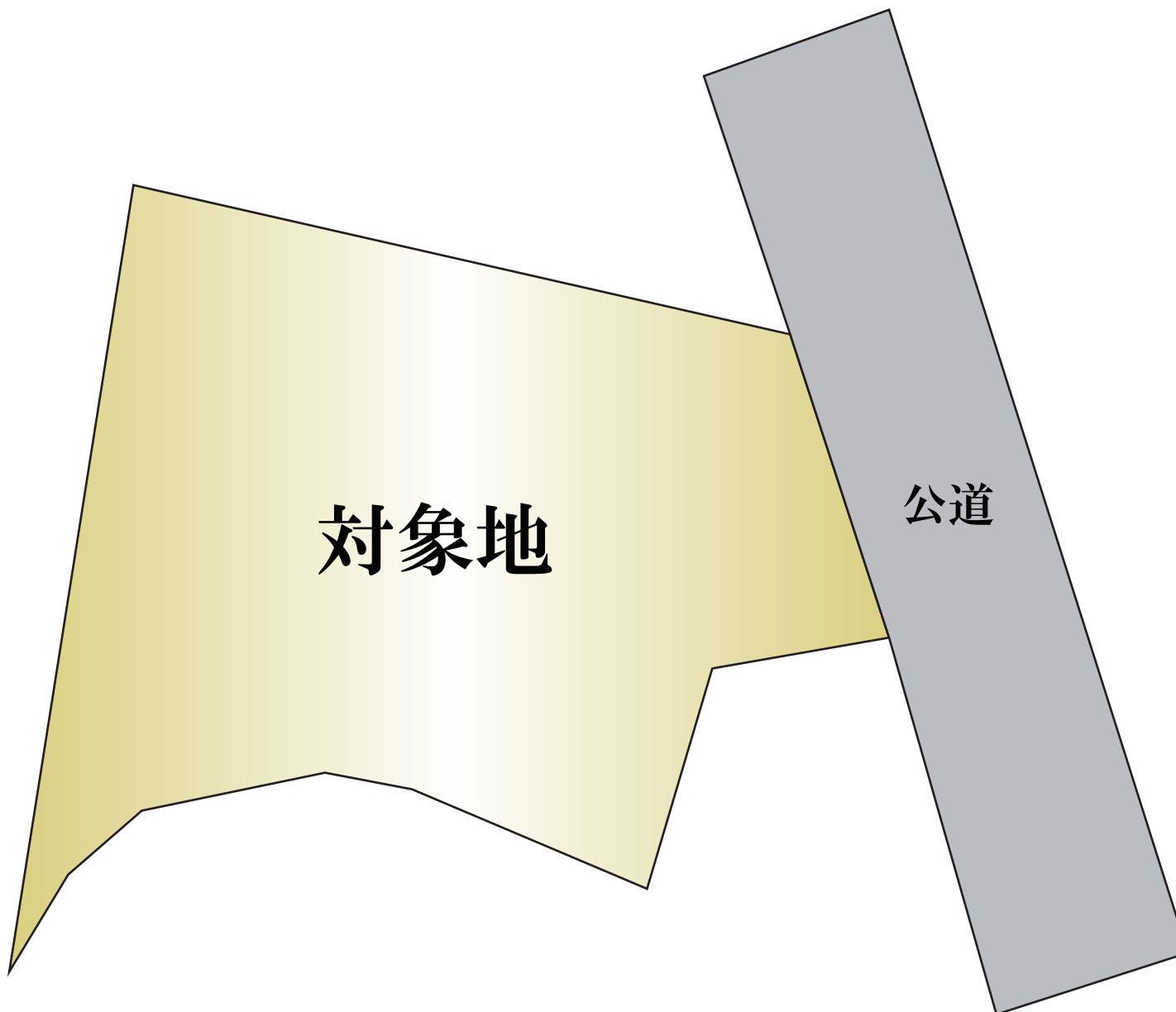

所在地	熊本市南区八幡7丁目3-54付近【ナビ検索】			区域区分	市街化区域
売買代金	11,600,000円			用途地域	1種中高
土地面積	192.11㎡(58.11坪)			電柱	
接道	東側:市道				
交通	産交バス「熊農前」バス停 徒歩約2分				
建ぺい	60%	容積	150%		
地目	宅地	引渡時期	相談		
上水	引込あり	下水	引込あり		
小学校	川尻小学校	中学校	城南中学校		
備考	・現況渡し				
	・埋蔵文化財包蔵地内【中椎田遺跡】				
	・受益者負担金賦課済				
	・司法書士:売主指定				
	・建築条件なし				
	・測量費用は要相談				
価格					
広告有効期	令和8年3月31日			取引形態:一般	

熊本県知事(1)第5535号

—すべての人に不動産を—
株式会社 MR不動産

〒862-0951 熊本市中央区上水前寺1丁目12-25 EDEN
SUIZENJI 2F
TEL:096-284-1286 FAX:096-284-1285号







216725

411-2, 403-5に合筆

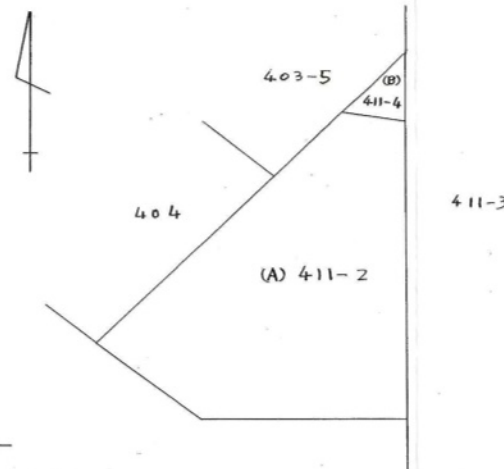
昭和54年8月24日登記

地番 411番4, -2

地積測量図

土地の所在 熊本市八幡(町字北村勝) 7丁目

新 403-5, 411-2

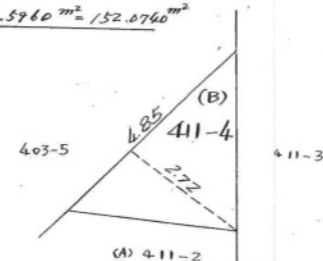


求積

(B) 411-4 $\frac{1}{2} \times 4.85 \times 2.72 = 6.5960 \text{ m}^2$
 (A) 411-2 $158.67 \text{ m}^2 - 6.5960 \text{ m}^2 = 152.0740 \text{ m}^2$

地積

(B) 411-4 6.59 m^2
 (A) 411-2 152.07 m^2



作製者 熊本市八幡町390番地
 土地家屋調査士 田辺弘義 (昭和54年8月21日作製)

(熊本県土地家屋調査士会用紙)

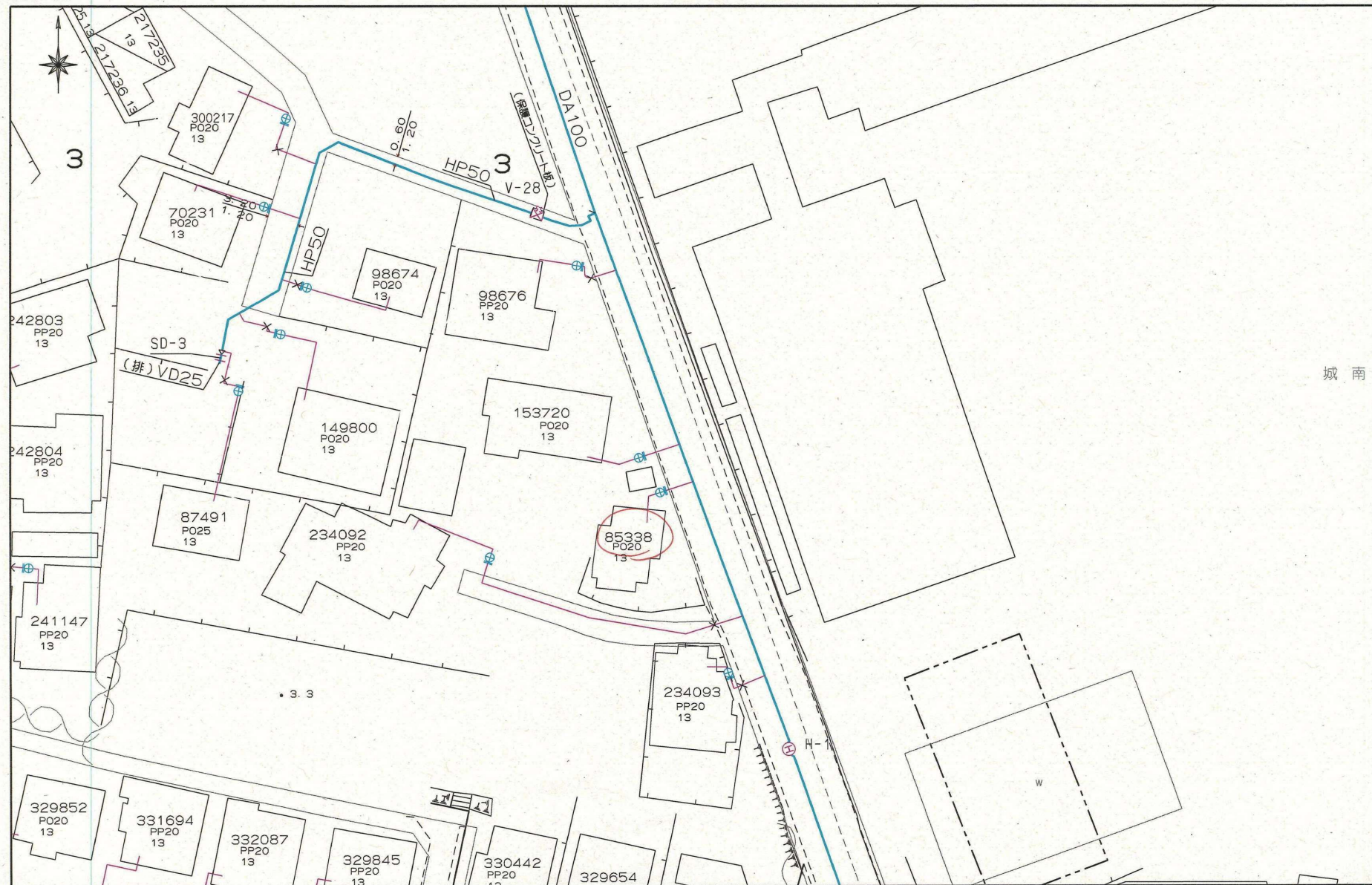
縮尺 1/250 1/100

昭和五十四年八月二十四日

2023.06.12 14:09

139-02

上下水道施設管理図



城南

熊本市上下水道局

縮尺 1/500

0 50m

この図面は概略図(参考図)であり、反映していないデータもありますので、
現地と違う場合は現地の状況を優先してください。

139-08

上下水道施設管理図



城南