小島9丁目　土地

所在地	熊本市西区小島9丁目4-31付近【ナビ検索】			区域区分	市街化区域
売買代金	¥6,000,000			用途地域	1中
土地面積	204.95㎡(61.99坪)			電柱	ー
接道	北側公道　約5.4m　西側里道				
交通	産交バス『千金甲橋』徒歩約3分				
建ぺい	60%	容積	150%		
地目	宅地	引渡時期	相談		
上水	前面	下水	前面		
小学校	小島小学校	中学校	城西中学校		
備考	・現況渡し(※上物あり) ・仲介手数料 ・セットバックが必要になります ・境界確定後引渡し(売主負担)				
価格					
広告有効期限	令和9年1月31日			取引形態:媒介	



タレントのスザンヌさんの妹
マーガリンさん
(弊社専属モデル)

HP

Instagram

熊本県知事(2)第5535号

ーすべての人に不動産をー

株式会社　MR不動産

〒862-0951　熊本市中央区上水前寺1丁目12-25
EDEN SUIZENJI 2F
TEL:096-284-1286　FAX:096-284-1285号

LINE

ーすべての人に不動産をー
株式会社MR不動産

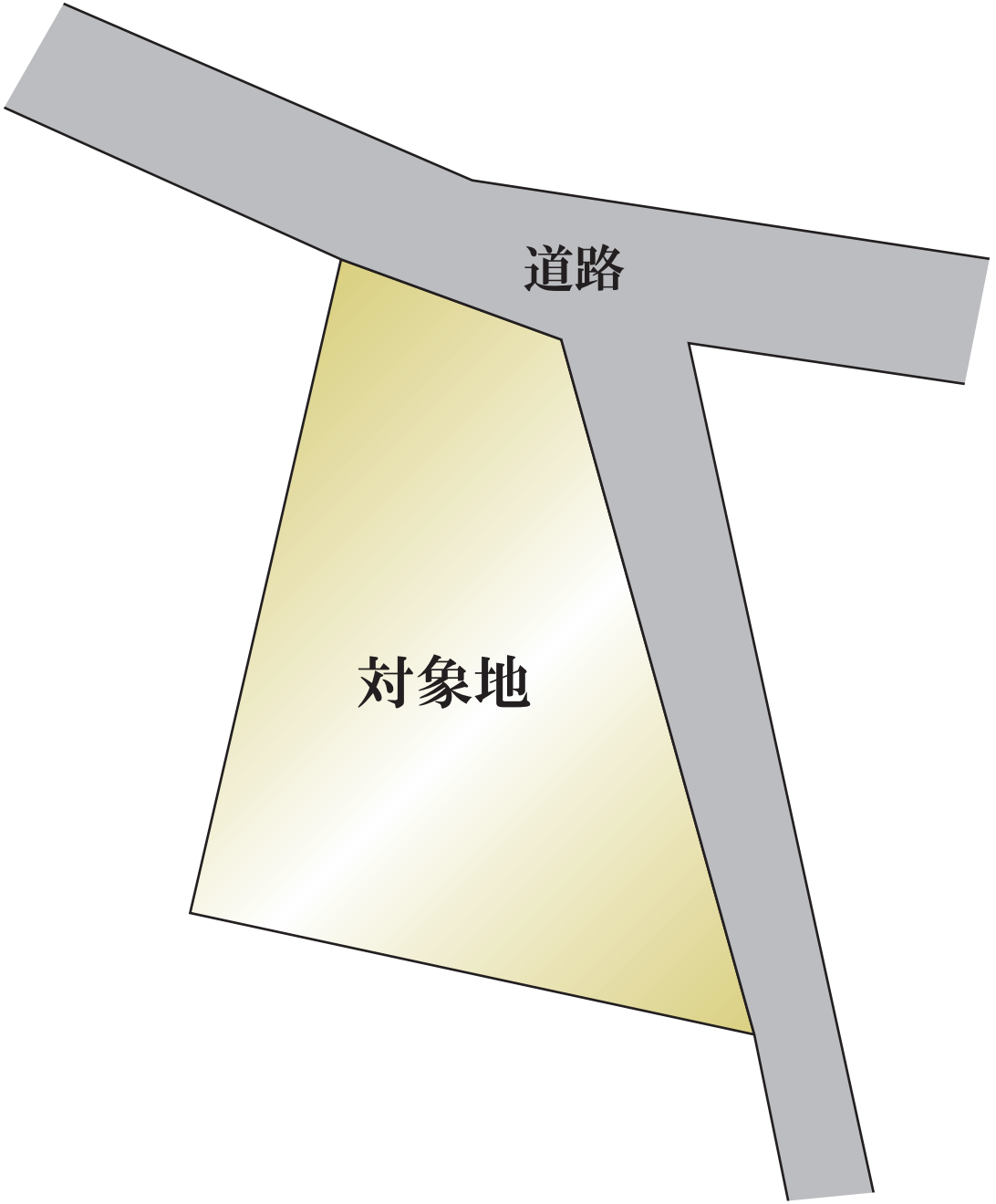

熊本県熊本市西区小島9丁目4-31付近

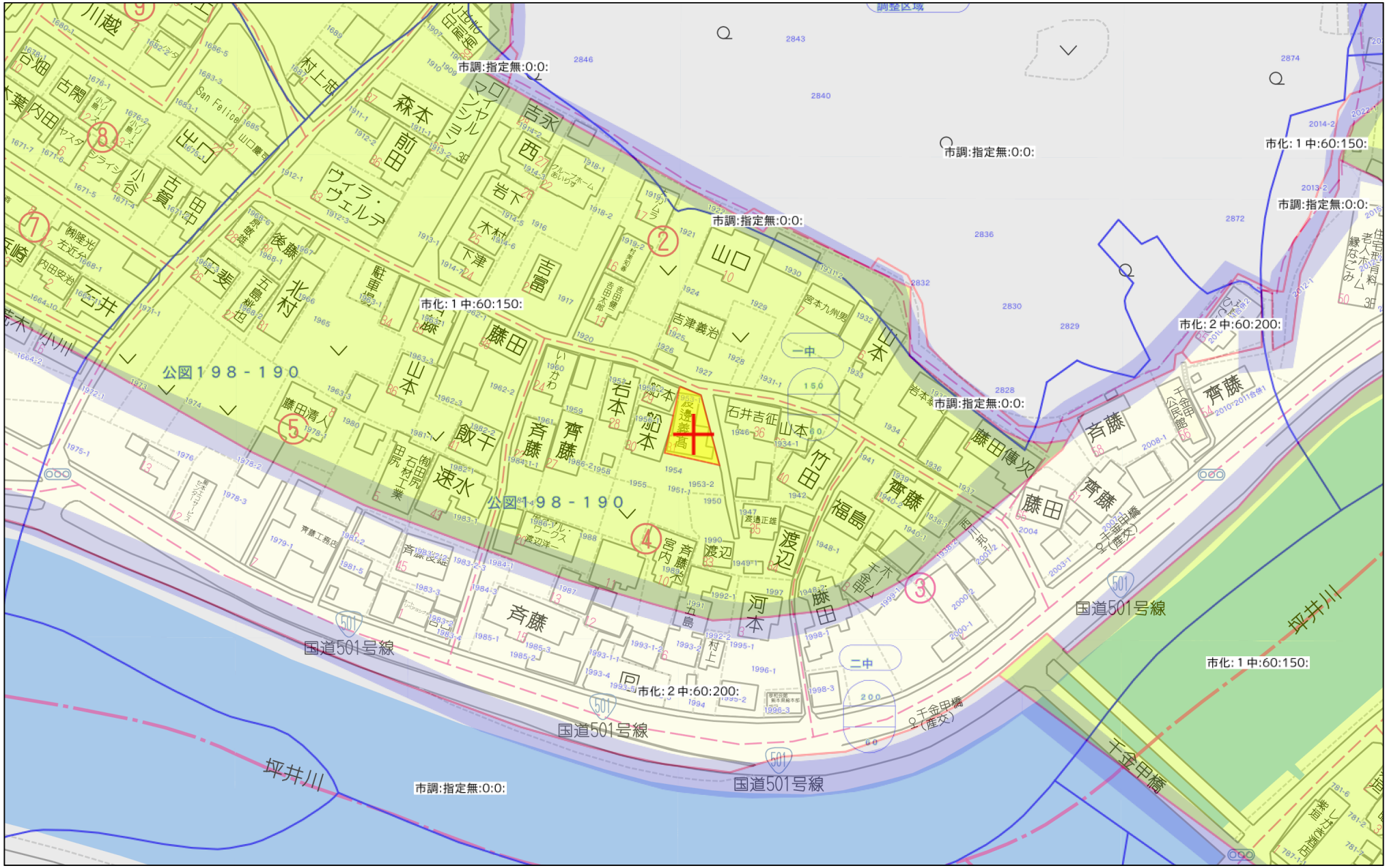

60m

1:1500

Copyright(C)2025 ZENRIN CO., LTD.

禁無断複写複製
株式会社ＭＲ不動産

Z21149925-20250715133406

立会年月日	平成 7 年 5 月 18 日	立会職員	光江小原

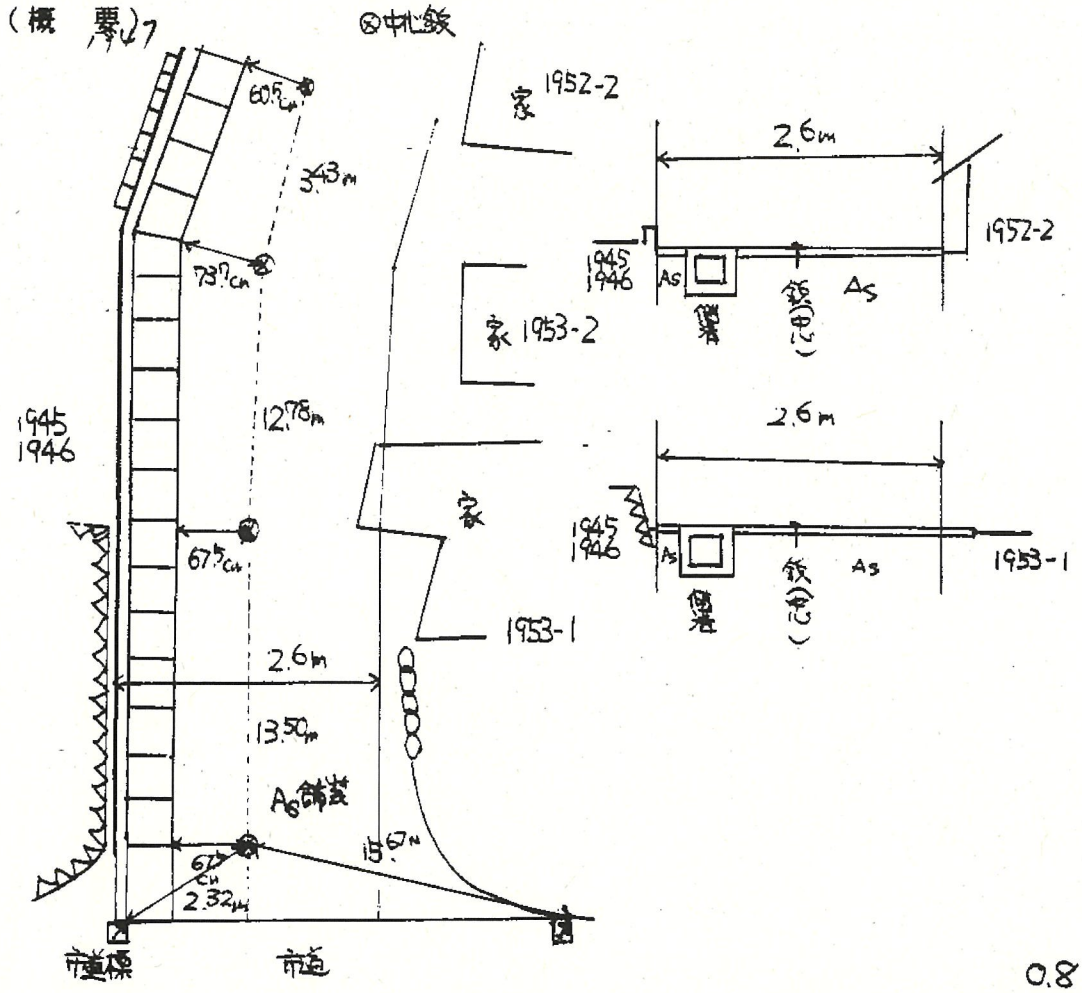

H7.4.4 同路線(1951地先)立会済。里道1.8m 水路~~1.2m~~ 0.8m (片泥上げ0.4mは里道内に)で合計2.6mで協議済のため、同様に統幅2.6mとし、中心に鉄を打設した。

千金甲

主要地方道熊本・玉名線

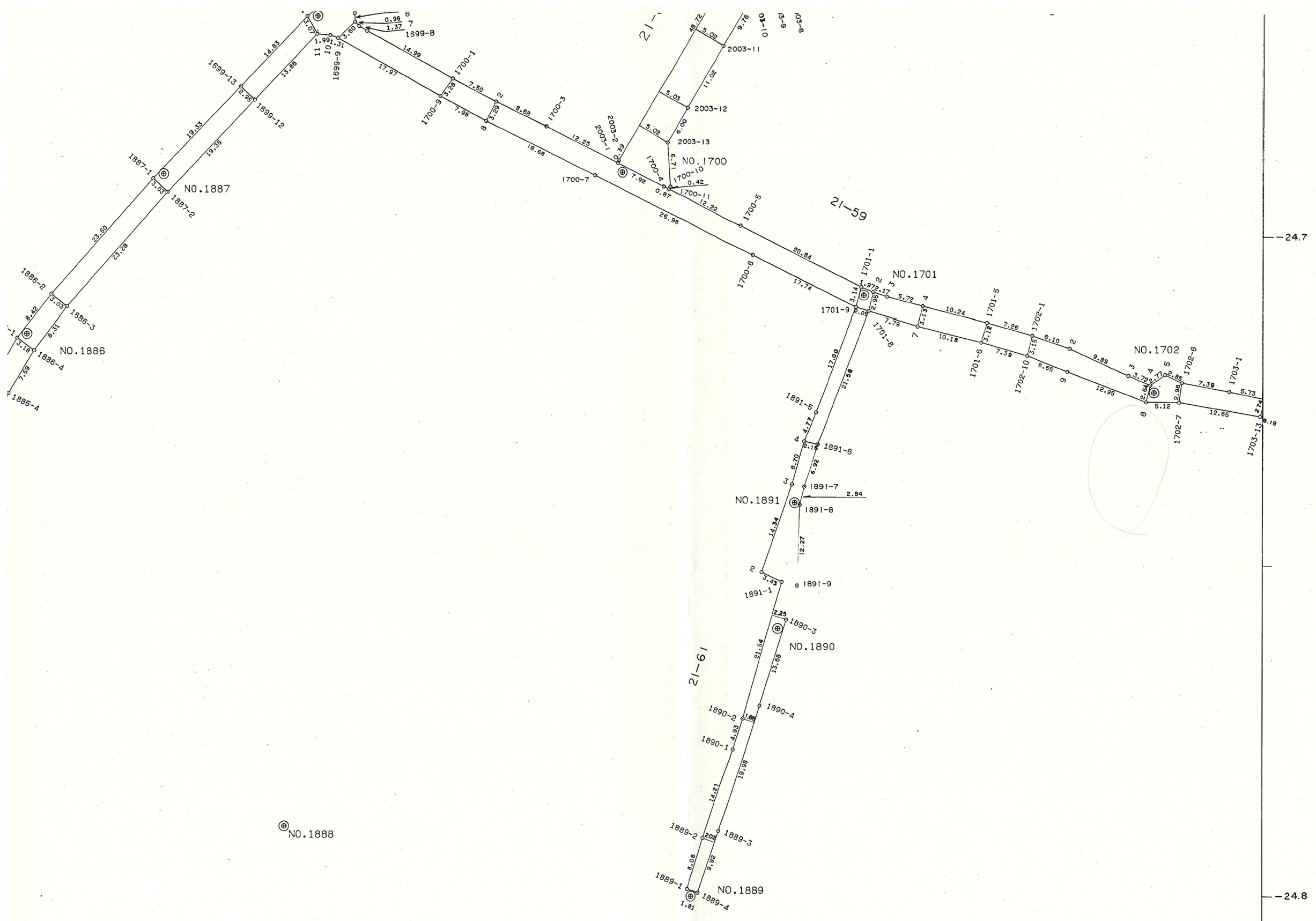
NO.1887
NO.1886
NO.1700
NO.1701
NO.1702
NO.1891
NO.1890
NO.1889
NO.1888
21-59
21-61
1887-1
1887-2
1886-2
1886-3
1886-4
1885-4
1699-13
1699-12
1699-9
1699-8
1700-1
1700-2
1700-3
1700-4
1700-5
1700-6
1700-7
1700-9
1700-10
1700-11
2003-1
2003-2
2003-10
2003-11
2003-12
2003-13
1701-1
1701-2
1701-5
1701-6
1701-8
1701-9
1702-1
1702-6
1702-7
1702-10
1703-1
1703-13
1891-1
1891-5
1891-6
1891-7
1891-8
1891-9
1890-1
1890-2
1890-3
1890-4
1889-1
1889-2
1889-3
1889-4
24.7
24.8

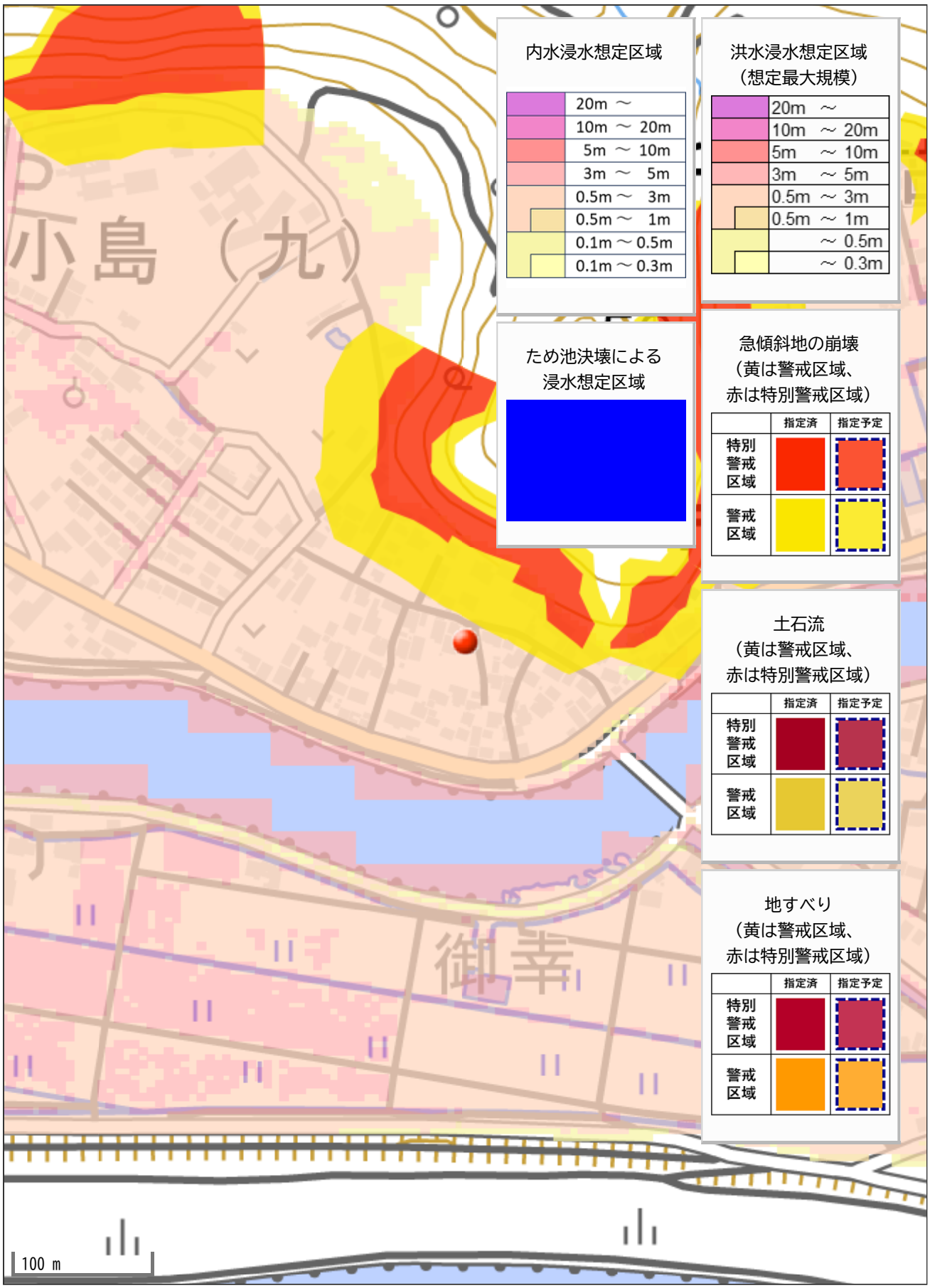
内水浸水想定区域
20m ～
10m ～ 20m
5m ～ 10m
3m ～ 5m
0.5m ～ 3m
0.5m ～ 1m
0.1m ～ 0.5m
0.1m ～ 0.3m
洪水浸水想定区域
（想定最大規模）
20m ～
10m ～ 20m
5m ～ 10m
3m ～ 5m
0.5m ～ 3m
0.5m ～ 1m
～ 0.5m
～ 0.3m
ため池決壊による
浸水想定区域
急傾斜地の崩壊
（黄は警戒区域、
赤は特別警戒区域）
指定済
指定予定
特別警戒区域
警戒区域
土石流
（黄は警戒区域、
赤は特別警戒区域）
指定済
指定予定
特別警戒区域
警戒区域
地すべり
（黄は警戒区域、
赤は特別警戒区域）
指定済
指定予定
特別警戒区域
警戒区域
小島（九）
御幸
100 m