

城南町碓 全13区画



所在地	熊本市南区城南町碓1208-13の西側 付近【ナビ検索】			区域区分	市街化調整区域
売買代金	※価格表参照			用途地域	指定無し
土地面積	※価格表参照			電柱	
接道	公道 開発道路 幅員5m				
交通	熊バス『宮の下』約2,075m 徒歩約26分				
建ぺい	40%	容積	80%		
地目	宅地	引渡時期	即時		
上水	宅内	下水	宅内		
小学校	杉上小学校	中学校	下益城城南中学校		
備考	・建築条件なし				
	・集落内開発区域内				
	・現況渡し				
価格	①	RESERVE			
	②	SOLD OUT			
	③	202.07㎡	61.12坪	¥7,500,000	
	④	218.94㎡	66.22坪	¥6,800,000	
	⑤	201.01㎡	60.80坪	¥7,500,000	
	⑥	200.97㎡	60.79坪	¥7,500,000	
	⑦	SOLD OUT			
	⑧	SOLD OUT			
	⑨	SOLD OUT			
	⑩	202.71㎡	61.31坪	¥7,500,000	
	⑪	SOLD OUT			
	⑫	SOLD OUT			
	⑬	SOLD OUT			
広告有効期限	令和8年9月30日			取引形態: 媒介	



熊本市知事(1)第5535号

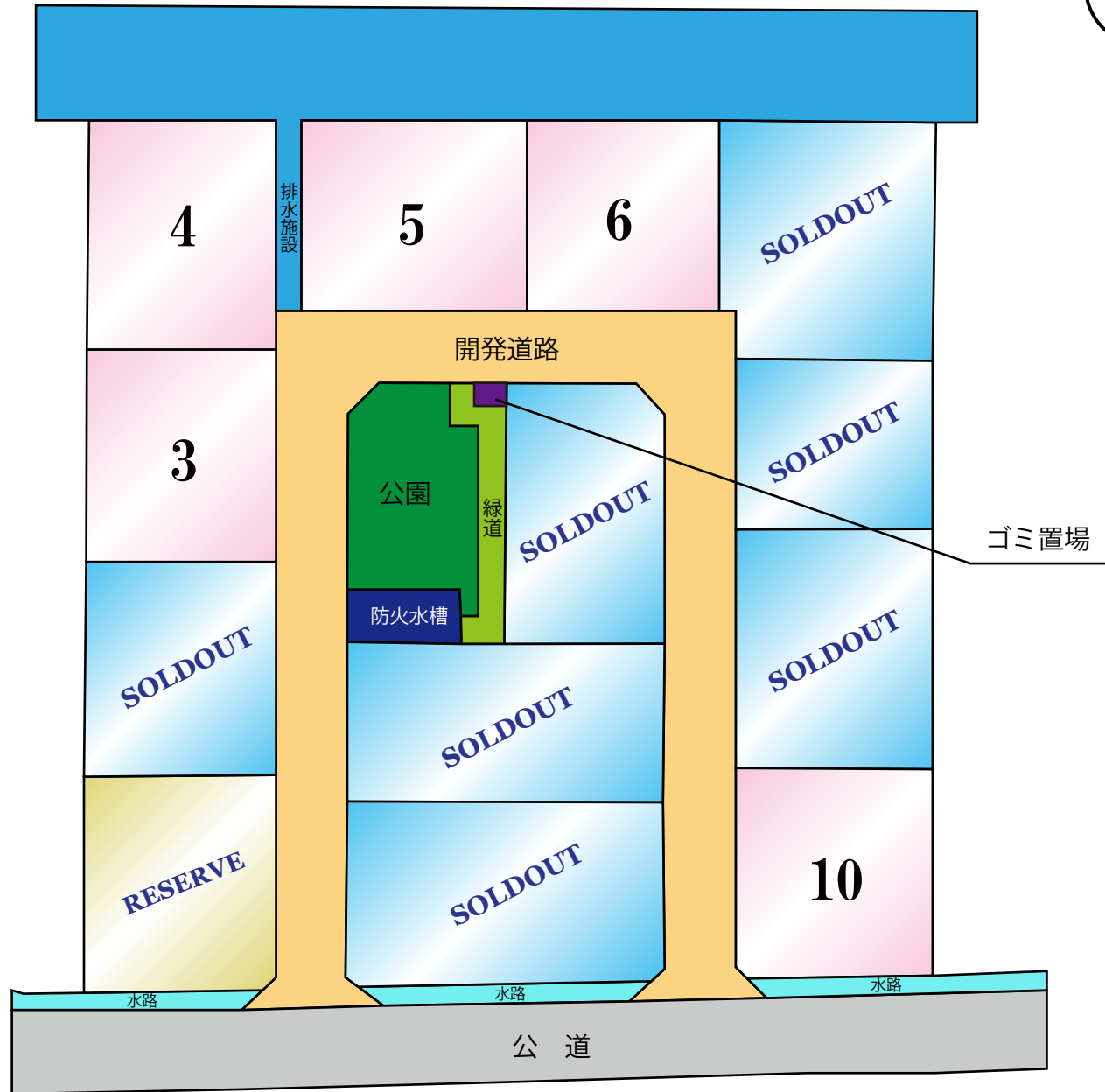

ーすべての人に不動産をー
株式会社 MR不動産

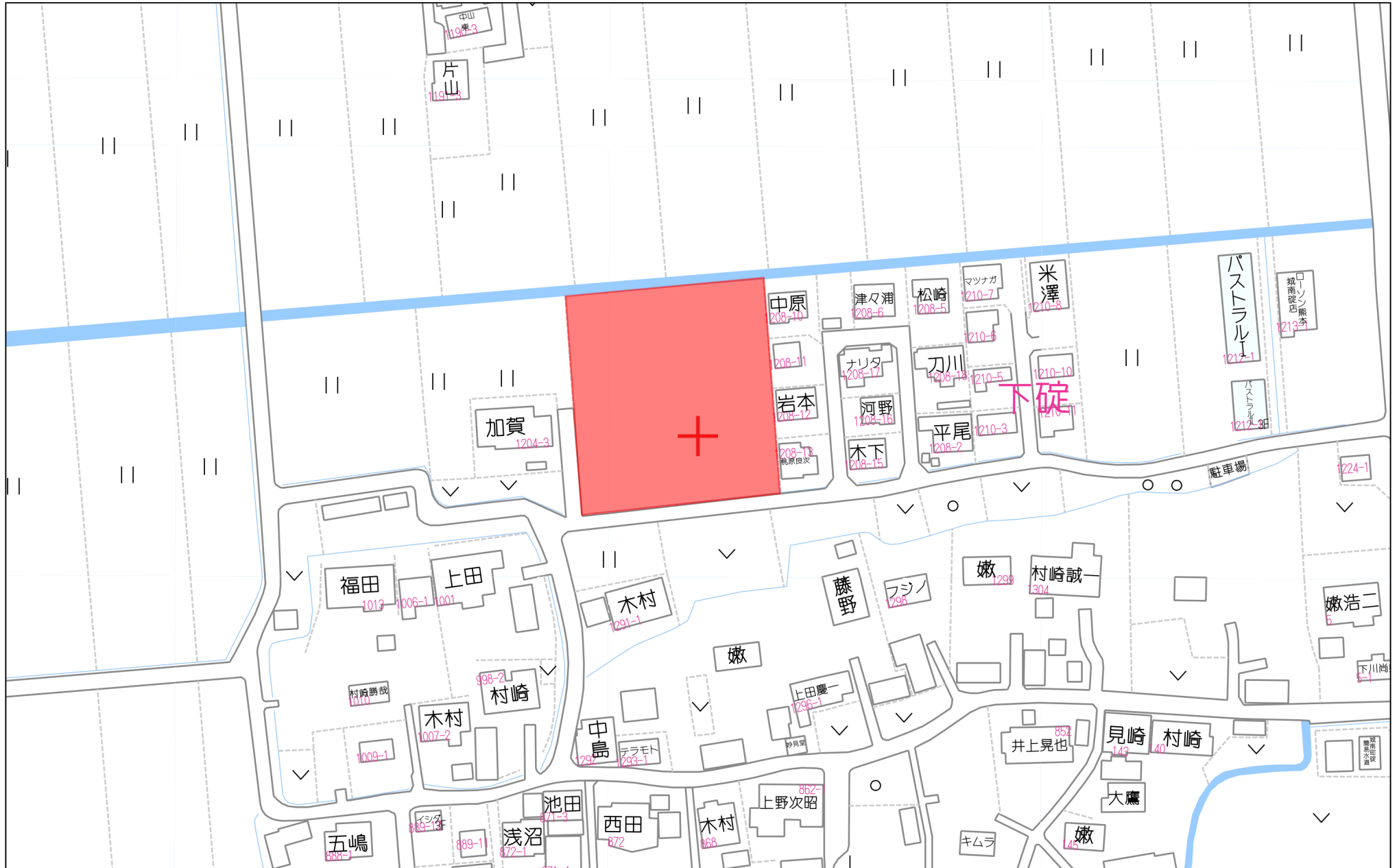
〒862-0951 熊本市中央区上水前寺1丁目12-25
EDEN SUIZENJI 2F
TEL:096-284-1286 FAX:096-284-1285



—すべての人に不動産を—

株式会社 **MR不動産**




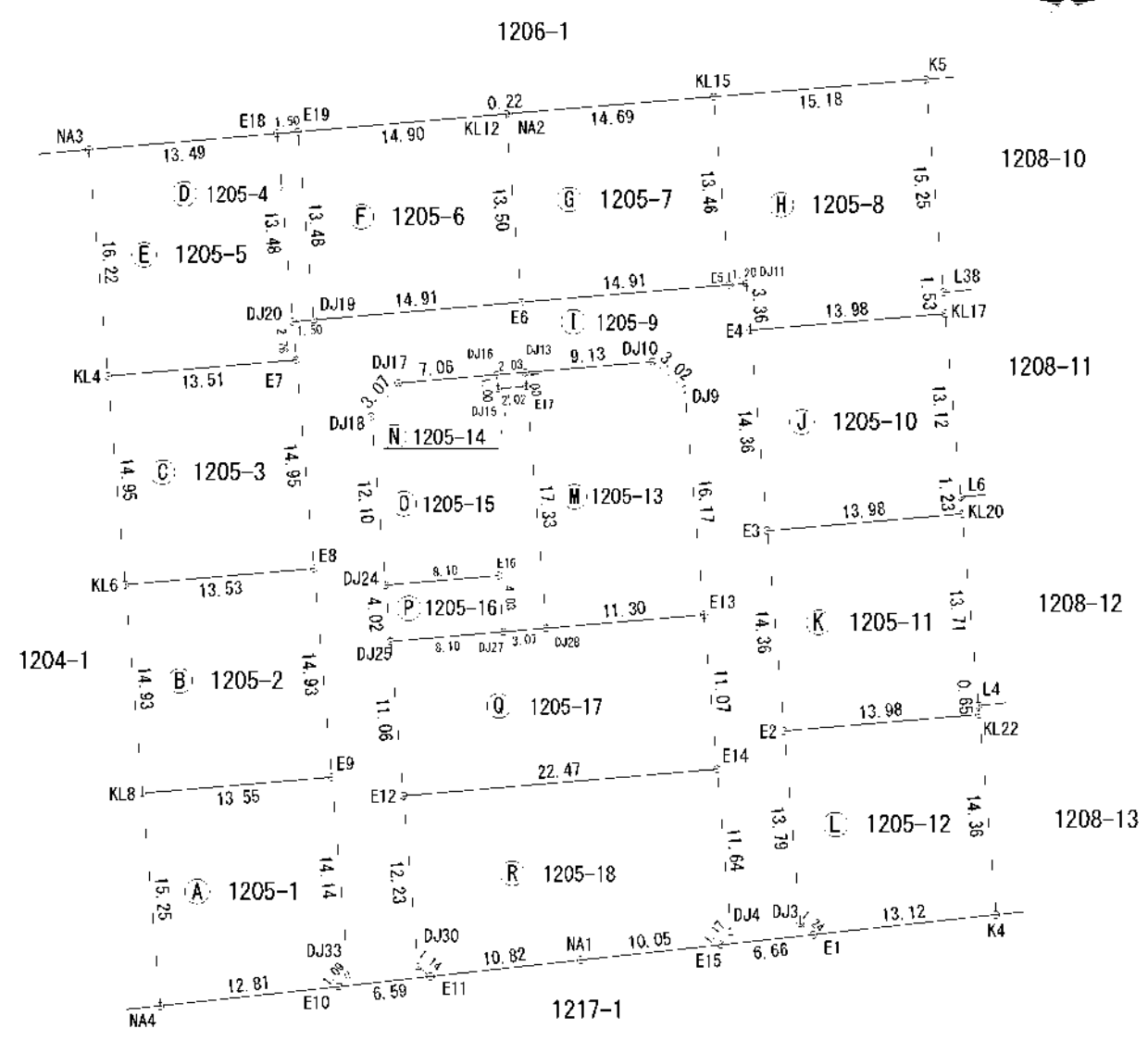


80m

1:1543

任意座標 測量日 令和7年5月16日 地番 1205 1~1205 18 土地所在図 地積測量図
 土地の所在 熊本市南区城南町碓字長島

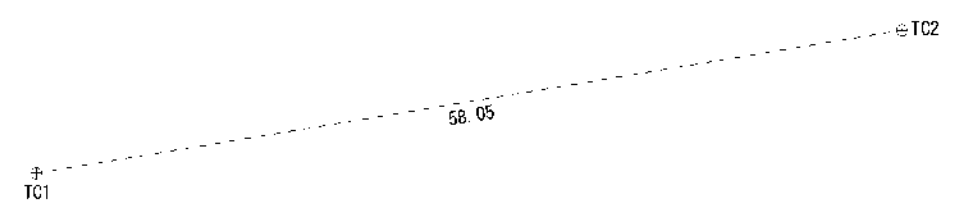
1/3



恒久地物等一覧表 (任意座標)

引照点	標識種別	X座標	Y座標	備考
TC1	金属柱	-30826.539	-26353.876	南東側道路側溝天端
TC2	金属柱	-30817.078	-26296.604	南東側道路側溝天端

2023年6月14日 (GNSS) ネットワーク型RTKにより座標取得



作成者 熊本市南区城南町下宮地731番地 土地家屋調査士 木下裕郎 縮尺 1/500
 (令和7年5月22日 作成) 申請人

任意座標

測量日 令和7年5月16日

地番 A 1205-1		X _n	Y _n	辺長	X _n (Y _{n-1} -Y _{n-1})
測点名	標識				
NA4	(新・普) 777777	-30834.105	-26434.098	15.25	431958.237755
KL8	(新・普) 777777	-30819.001	-26435.367	13.55	-376885.563229
E9	(新・普) 777777	-30817.860	-26421.867	14.14	-452899.270360
DJ33	(新・普) 777777	-30831.953	-26420.671	1.09	-15693.464077
E10	(新・普) 777777	-30832.803	-26421.358	12.81	413930.380275
					倍面積
					409.320164
					面積
					204.1600820
					地積
					204 m ²

地番 B 1205-2		X _n	Y _n	辺長	X _n (Y _{n-1} -Y _{n-1})
測点名	標識				
KL8	(新・普) 777777	-30819.001	-26435.367	14.93	454426.169743
KL6	(新・普) 777777	-30804.120	-26436.612	13.53	-376919.212320
E8	(新・普) 777777	-30802.980	-26423.131	14.93	-454189.340100
E9	(新・普) 777777	-30817.860	-26421.867	13.55	377087.331960
					倍面積
					404.332283
					面積
					202.1761425
					地積
					202 m ²

地番 C 1205-3		X _n	Y _n	辺長	X _n (Y _{n-1} -Y _{n-1})
測点名	標識				
KL6	(新・普) 777777	-30804.120	-26436.612	14.93	453821.471120
KL4	(新・普) 777777	-30789.223	-26437.857	13.51	-376028.760499
E7	(新・普) 777777	-30788.085	-26424.399	14.95	-453385.339710
E8	(新・普) 777777	-30802.980	-26423.131	13.53	376198.794740
					倍面積
					404.143631
					面積
					202.0728255
					地積
					202 m ²

地番 D 1205-4		X _n	Y _n	辺長	X _n (Y _{n-1} -Y _{n-1})
測点名	標識				
DJ20	(新・普) 777777	-30785.340	-26424.642	13.48	80842.302840
E18	(新・普) 777777	-30771.908	-26423.771	1.50	-11231.746420
E19	(新・普) 777777	-30771.780	-26424.277	13.48	-80806.994280
DJ19	(新・普) 777777	-30785.209	-26423.145	1.50	11236.801283
					倍面積
					40.460425
					面積
					20.3317125
					地積
					20 m ²

地番 E 1205-5		X _n	Y _n	辺長	X _n (Y _{n-1} -Y _{n-1})
測点名	標識				
KL4	(新・普) 777777	-30789.223	-26437.857	16.22	455988.392630
NA3	(新・普) 777777	-30773.059	-26439.209	13.49	-371923.191074
E18	(新・普) 777777	-30771.908	-26423.771	13.48	-448251.383836
DJ20	(新・普) 777777	-30785.340	-26424.642	2.78	-42237.486480
E7	(新・普) 777777	-30788.085	-26424.399	13.51	406864.540275
					倍面積
					437.874315
					面積
					218.9372375
					地積
					218 m ²

地番 F 1205-6		X _n	Y _n	辺長	X _n (Y _{n-1} -Y _{n-1})
測点名	標識				
DJ19	(新・普) 777777	-30785.209	-26423.145	13.48	492132.351074
E19	(新・普) 777777	-30771.780	-26424.277	14.90	-422096.506260
KL12	(新・普) 777777	-30770.508	-26409.428	13.50	-491897.340888
E6	(新・普) 777777	-30783.956	-26408.291	14.91	422263.534452
					倍面積
					402.028378
					面積
					201.0141890
					地積
					201 m ²

地番 1205 1~1205 18

土地所在図
地積測量図

土地の所在 熊本市南区城南町碓字長島

2/3

地番 G 1205-7		X _n	Y _n	辺長	X _n (Y _{n+1} -Y _{n-1})
測点名	標識				
E6	(新・普) 777777	-30783.956	-26408.291	13.50	492389.376220
KL12	(新・普) 777777	-30770.508	-26409.428	0.22	28216.555836
NA2	(新・普) 777777	-30770.489	-26409.208	14.69	-457280.237029
KL15	(新・普) 777777	-30709.291	-26394.507	13.46	-483385.566525
E5	(新・普) 777777	-30782.703	-26293.433	14.91	422461.815972
					倍面積
					401.945474
					面積
					200.9727370
					地積
					200 m ²

地番 H 1205-8		X _n	Y _n	辺長	X _n (Y _{n+1} -Y _{n-1})
測点名	標識				
E5	(新・普) 777777	-30782.703	-26293.433	10.46	71785.283396
KL15	(新・普) 777777	-30709.291	-26394.507	15.18	-430585.466254
K5	(新・普) 777777	-30768.053	-26270.439	15.25	-504963.285836
L38	(新・普) 777777	-30783.246	-26278.133	1.58	-43496.726508
KL17	(新・普) 777777	-30784.771	-26278.026	15.96	424768.270258
E4	(新・普) 777777	-30785.348	-26391.953	3.36	437437.335132
DJ11	(新・普) 777777	-30782.602	-26292.235	1.20	43338.250960
					倍面積
					301.849058
					面積
					250.9245290
					地積
					250 m ²

地番 I 1205 9		X _n	Y _n	辺長	X _n (Y _{n+1} -Y _{n-1})
測点名	標識				
E10	(新・普) 777777	-30832.803	-26421.358	1.09	180741.891186
DJ33	(新・普) 777777	-30831.953	-26420.671	14.14	15693.464077
E9	(新・普) 777777	-30817.860	-26421.867	14.93	73811.935600
E8	(新・普) 777777	-30802.980	-26423.131	14.93	77993.145360
E7	(新・普) 777777	-30788.085	-26424.399	2.76	46520.790435
DJ20	(新・普) 777777	-30785.340	-26424.642	1.50	-38604.816360
DJ19	(新・普) 777777	-30785.209	-26423.145	14.91	-303368.952359
E6	(新・普) 777777	-30783.956	-26408.291	14.91	314652.900672
E5	(新・普) 777777	-30782.703	-26393.433	1.20	-494247.079368
DJ11	(新・普) 777777	-30782.602	-26292.235	3.36	-43338.250960
E4	(新・普) 777777	-30785.348	-26391.953	14.36	-43809.490624
E3	(新・普) 777777	-30800.254	-26390.747	14.36	-74290.215648
E2	(新・普) 777777	-30814.562	-26389.541	13.79	-72876.439180
DJ3	(新・普) 777777	-30828.303	-26388.382	1.24	-64862.752720
E1	(新・普) 777777	-30829.104	-26387.437	6.66	175047.652512
E15	(新・普) 777777	-30829.823	-26384.000	1.17	182327.385050
DJ4	(新・普) 777777	-30828.896	-26393.351	11.64	8339.604192
E14	(新・普) 777777	-30817.293	-26294.337	11.07	59209.827146
E13	(新・普) 777777	-30806.267	-26295.273	16.17	71098.445435
DJ9	(新・普) 777777	-30790.156	-26396.042	3.02	112938.292208
DJ10	(新・普) 777777	-30788.194	-26298.941	9.18	350800.682436
DJ13	(新・普) 777777	-30788.958	-26408.036	2.05	342404.001018
DJ16	(新・普) 777777	-30789.131	-26410.062	7.06	278887.946598
DJ17	(新・普) 777777	-30789.718	-26417.094	3.07	276306.929332
DJ18	(新・普) 777777	-30792.100	-26419.036	12.10	26082.395300
DJ24	(新・普) 777777	-30804.158	-26418.006	4.02	-42170.692302
DJ25	(新・普) 777777	-30808.164	-26417.667	11.06	-39249.600936
E12	(新・普) 777777	-30819.186	-26416.732	12.23	-80652.158048
DJ30	(新・普) 777777	-30831.373	-26415.699	1.14	59288.720279
E11	(新・普) 777777	-30832.087	-26414.809	6.59	174478.780333
					倍面積
					1182.109612
					面積
					591.0548060
					地積
					591 m ²

作成者 熊本市南区城南町下宮地731番地
土地家屋調査士 木下裕郎 縮尺
(令和7年5月22日 作成)

申請人 縮尺

任意座標

測量日 令和7年5月16日

地番 1205 1~1205 18

土地所在図
地積測量図

土地の所在 熊本市南区城南町碓字長島

3/3

地番 1205-10		測点名		X _n	Y _n	辺長	X _n (Y _{n+1} -Y _{n-1})
E3	(新・普) 碓字長島	-30800.254	-26390.747	14.36	-466223.444798		
E4	(新・普) 碓字長島	-30783.948	-26391.933	13.98	-391628.044308		
KL17	(新・普) 碓字長島	-30784.771	-26378.026	13.12	-462787.482443		
L6	(新・普) 碓字長島	30797.649	26376.920	1.23	37265.397390		
KL20	(新・普) 碓字長島	-30799.077	-26376.816	13.98	-425858.837679		
倍面積						401.378236	
面積						200.6891180	
地積						200 m ²	

地番 1205-11		測点名		X _n	Y _n	辺長	X _n (Y _{n+1} -Y _{n-1})
E2	(新・普) 碓字長島	-30814.562	-26389.341	14.36	-466563.283242		
E3	(新・普) 碓字長島	30800.254	26390.747	13.98	391933.232130		
KL20	(新・普) 碓字長島	30799.077	26376.816	13.71	464665.674699		
L4	(新・普) 碓字長島	-30812.739	-26375.660	0.65	-37283.414190		
KL22	(新・普) 碓字長島	-30818.383	-26375.606	13.98	-427720.369423		
倍面積						401.531826	
面積						200.7558130	
地積						200 m ²	

地番 1205-12		測点名		X _n	Y _n	辺長	X _n (Y _{n+1} -Y _{n-1})
E1	(新・普) 碓字長島	30829.104	26387.437	1.24	431145.019440		
DJ3	(新・普) 碓字長島	-30828.305	-26388.382	13.79	64862.753720		
E2	(新・普) 碓字長島	-30814.562	-26389.341	13.98	-393680.844112		
KL22	(新・普) 碓字長島	-30818.383	-26375.606	14.36	-466637.872132		
K4	(新・普) 碓字長島	-30827.687	-26374.397	13.12	364722.354897		
倍面積						403.421793	
面積						202.7108963	
地積						202 m ²	

地番 1205-13		測点名		X _n	Y _n	辺長	X _n (Y _{n+1} -Y _{n-1})
DJ28	(新・普) 碓字長島	-30807.228	-26406.530	17.33	390660.458268		
E17	(新・普) 碓字長島	-30789.953	-26407.934	1.00	-46369.669218		
DJ13	(新・普) 碓字長島	-30788.958	-26408.036	0.13	-377500.878454		
DJ10	(新・普) 碓字長島	-30788.194	-26398.941	3.02	-350800.682436		
DJ9	(新・普) 碓字長島	-30790.166	-26396.642	16.17	-112938.292208		
E13	(新・普) 碓字長島	-30806.267	-26395.273	11.30	304612.368096		
倍面積						108.642484	
面積						204.3212420	
地積						204 m ²	

地番 1205-14		測点名		X _n	Y _n	辺長	X _n (Y _{n+1} -Y _{n-1})
DJ15	(新・普) 碓字長島	-30790.128	-26409.967	1.00	64005.589824		
DJ16	(新・普) 碓字長島	-30789.131	-26410.062	2.03	-59453.811961		
DJ13	(新・普) 碓字長島	-30788.958	-26408.036	1.00	-64903.123464		
E17	(新・普) 碓字長島	-30789.953	-26407.934	2.02	59455.399243		
倍面積						1.053042	
面積						2.0288210	
地積						2.02 m ²	

地番 1205-15		測点名		X _n	Y _n	辺長	X _n (Y _{n+1} -Y _{n-1})
DJ24	(新・普) 碓字長島	-30804.138	-26419.006	12.10	280317.837800		
DJ18	(新・普) 碓字長島	-30792.100	-26419.036	3.07	-28082.393200		
DJ17	(新・普) 碓字長島	30789.718	26417.094	7.06	276206.929332		
DJ16	(新・普) 碓字長島	-30789.131	-26410.062	1.00	-219434.136637		
DJ15	(新・普) 碓字長島	-30790.128	-26409.967	2.02	-64905.389824		
E17	(新・普) 碓字長島	-30789.953	-26407.934	17.33	-105825.068461		
DJ28	(新・普) 碓字長島	-30807.228	-26406.530	3.07	50462.239464		
DJ27	(新・普) 碓字長島	-30807.482	-26409.592	4.03	104930.283692		
E16	(新・普) 碓字長島	-30803.469	-26409.936	6.10	259160.388166		
倍面積						326.629668	
面積						168.3148340	
地積						168 m ²	

地番 1205-16		測点名		X _n	Y _n	辺長	X _n (Y _{n+1} -Y _{n-1})
DJ25	(新・普) 碓字長島	-30808.164	-26417.567	4.02	259210.891896		
DJ24	(新・普) 碓字長島	-30804.138	-26419.006	6.10	-256146.945498		
E16	(新・普) 碓字長島	-30803.469	-26409.936	4.03	-259160.388166		
DJ27	(新・普) 碓字長島	-30807.482	-26409.592	6.10	238172.643342		
倍面積						65.201574	
面積						32.0007870	
地積						32 m ²	

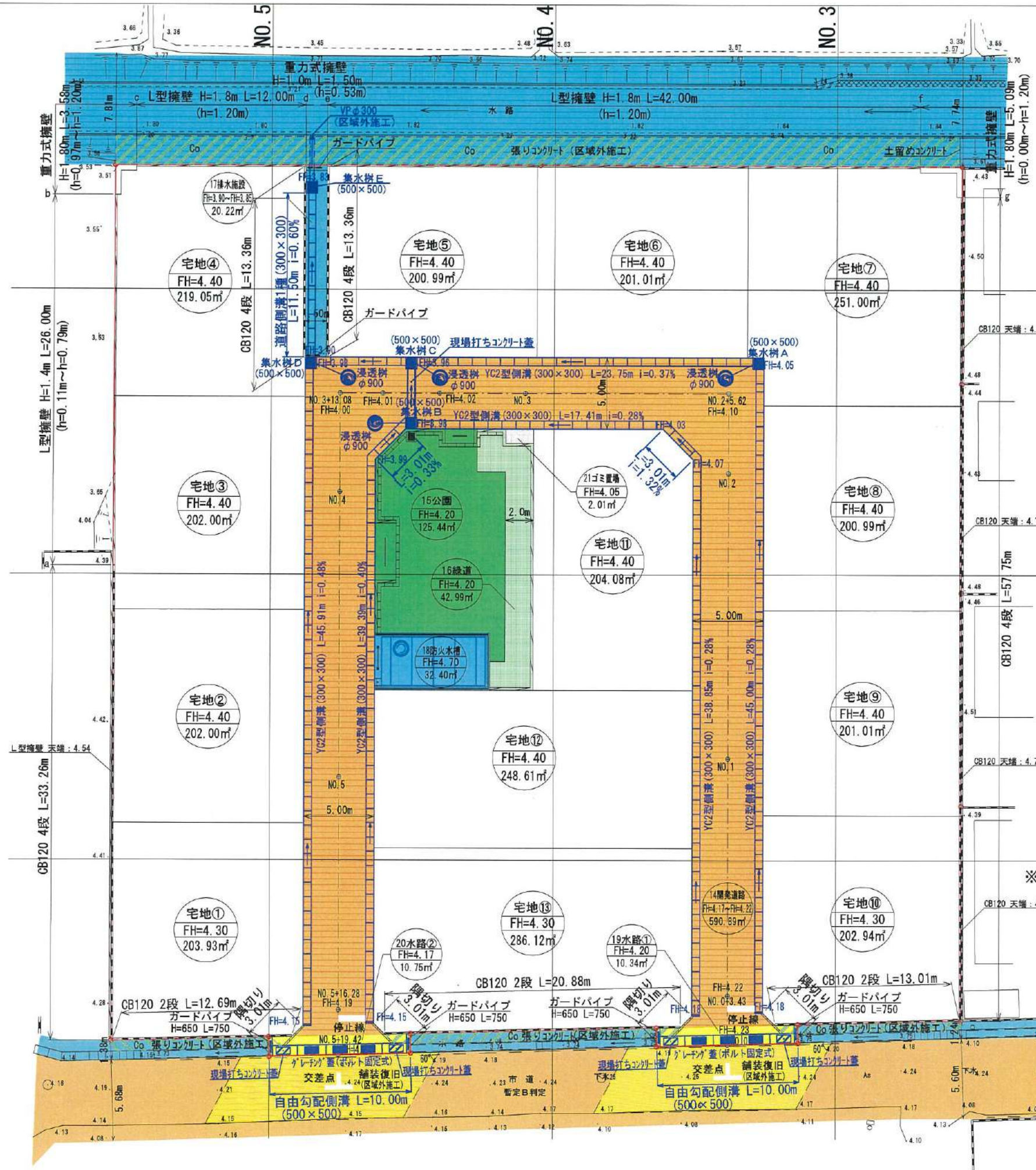
地番 1205-17		測点名		X _n	Y _n	辺長	X _n (Y _{n+1} -Y _{n-1})
E12	(新・普) 碓字長島	-30819.186	-26416.732	11.06	719011.609380		
DJ25	(新・普) 碓字長島	-30808.164	-26417.567	8.10	-219970.290950		
DJ27	(新・普) 碓字長島	-30807.482	-26409.592	3.07	-343102.927034		
DJ28	(新・普) 碓字長島	-30807.228	-26406.530	11.30	-441128.697732		
E13	(新・普) 碓字長島	-30806.267	-26395.273	11.07	-375620.813531		
E14	(新・普) 碓字長島	-30817.293	-26394.337	22.47	661308.290487		
倍面積						497.170610	
面積						248.5853050	
地積						248 m ²	

地番 1205-18		測点名		X _n	Y _n	辺長	X _n (Y _{n+1} -Y _{n-1})
E11	(新・普) 碓字長島	-30832.087	-26414.809	1.14	359039.653115		
DJ30	(新・普) 碓字長島	-30831.373	-26415.699	12.23	59288.730279		
E12	(新・普) 碓字長島	-30819.186	-26416.732	22.47	-656359.451332		
E14	(新・普) 碓字長島	-30817.293	-26394.337	11.64	-720539.127633		
DJ1	(新・普) 碓字長島	30828.896	26393.351	1.17	8530.604192		
E15	(新・普) 碓字長島	-30829.823	-26394.060	10.05	329971.016973		
NA1	(新・普) 碓字長島	-30830.911	-26404.034	10.82	639710.572339		
倍面積						572.389551	
面積						286.1947753	
地積						286 m ²	

総合面積 3637.7536730 m²

作成者 熊本市南区城南町下宮地731番地
土地家屋調査士 木下裕郎 縮尺
(令和7年5月22日 作成)

申請人 縮尺



NO. 2

NO. 1

NO. 0

区 分	面 積	積 比	率	管 理 予 定
宅 地	2823.73㎡	77.06%		熊本市予定
開 発 道 路	590.88㎡	16.13%		
公 園	125.44㎡	3.42%		
緑 道	42.99㎡	1.17%		
排 水 施 設	20.22㎡	0.55%		
防 火 水 槽	32.40㎡	0.89%		
水 路 1	12.97㎡	0.35%		
水 路 2	13.59㎡	0.37%		熊本市予定
ゴ ミ 置 場	2.01㎡	0.06%		宅地=土地改良区 申請人
合 計	3664.23㎡	100.00%		

※ 隣接地との境界において、今後埋戻し等により擁壁設置が必要な
高低差(0.6m以上)が生じた場合、基準に適合した擁壁を設置する。

立会日：令和5年8月31日

南区土木センター 総務課 管理財産班

氏名：釜賀 氏

図 名	土地利用計画平面図・造成計画平面図・排水施設計画平面図		
図 番	20・22・23	縮 尺	1/300
場 所	熊本市南区城南町碓字長島1205番、1207番1217番1の一部		
作成年月日	令和5年11月14日		
	熊本市南区城南町下宮地731番地 行政書士 木下 裕郎		

地番 1 宅地①		
測点	X	Y
KL8	-30819.001	-26435.367
KL7	-30817.861	-26421.881
KL9	-30831.986	-26420.687
KL10	-30832.803	-26421.359
KL56	-30832.983	-26423.007
NA4	-30834.195	-26434.096
倍面積	407.864244	
面積	203.9321220	
地積	203.93 m ²	

地番 2 宅地②		
測点	X	Y
KL6	-30804.120	-26436.612
KL5	-30802.981	-26423.140
KL7	-30817.861	-26421.881
KL8	-30819.001	-26435.367
倍面積	404.001827	
面積	202.0009135	
地積	202.00 m ²	

地番 3 宅地③		
測点	X	Y
KL4	-30789.223	-26437.857
KL3	-30788.085	-26424.399
KL5	-30802.981	-26423.140
KL6	-30804.120	-26436.612
倍面積	404.013549	
面積	202.0067745	
地積	202.00 m ²	

地番 4 宅地④		
測点	X	Y
NA3	-30773.059	-26439.209
KL1	-30771.908	-26425.767
KL2	-30785.341	-26424.631
KL3	-30788.085	-26424.399
KL4	-30789.223	-26437.857
倍面積	438.100218	
面積	219.0501090	
地積	219.05 m ²	

地番 5 宅地⑤		
測点	X	Y
KL11	-30771.780	-26424.272
KL12	-30770.508	-26409.428
KL13	-30783.960	-26408.291
KL14	-30785.215	-26423.136
倍面積	401.996007	
面積	200.9980035	
地積	200.99 m ²	

地番 6 宅地⑥		
測点	X	Y
KL12	-30770.508	-26409.428
NA2	-30770.489	-26409.208
KL15	-30769.291	-26394.567
KL16	-30782.704	-26393.433
KL13	-30783.960	-26408.291
倍面積	402.023178	
面積	201.0115890	
地積	201.01 m ²	

地番 7 宅地⑦		
測点	X	Y
KL15	-30769.291	-26394.567
K5	-30768.053	-26379.439
L38	-30783.246	-26378.155
KL17	-30784.771	-26378.026
KL18	-30785.950	-26391.976
KL19	-30782.604	-26392.259
KL16	-30782.704	-26393.433
倍面積	502.010513	
面積	251.0052565	
地積	251.00 m ²	

地番 8 宅地⑧		
測点	X	Y
KL18	-30785.950	-26391.976
KL17	-30784.771	-26378.026
L6	-30797.849	-26376.920
KL20	-30799.077	-26376.816
KL21	-30800.256	-26390.766
倍面積	401.988636	
面積	200.9943180	
地積	200.99 m ²	

地番 9 宅地⑨		
測点	X	Y
KL21	-30800.256	-26390.766
KL20	-30799.077	-26376.816
L4	-30812.739	-26375.660
KL22	-30813.383	-26375.606
KL23	-30814.563	-26389.557
倍面積	402.025583	
面積	201.0127915	
地積	201.01 m ²	

地番 10 宅地⑩		
測点	X	Y
KL23	-30814.563	-26389.557
KL22	-30813.383	-26375.606
K4	-30827.687	-26374.397
KL53	-30828.931	-26385.841
KL25	-30829.106	-26387.451
KL24	-30828.334	-26388.393
倍面積	405.888274	
面積	202.9441370	
地積	202.94 m ²	

地番 11 宅地⑪		
測点	X	Y
KL32	-30788.968	-26408.056
KL31	-30788.198	-26398.950
KL30	-30790.140	-26396.650
KL29	-30806.268	-26395.286
KL42	-30807.217	-26406.514
KL44	-30789.964	-26407.972
倍面積	408.178258	
面積	204.0891290	
地積	204.08 m ²	

地番 12 宅地⑫		
測点	X	Y
KL43	-30808.161	-26417.674
KL38	-30807.478	-26409.602
KL42	-30807.217	-26406.514
KL29	-30806.268	-26395.286
KL28	-30817.294	-26394.354
KL39	-30819.187	-26416.741
倍面積	497.230299	
面積	248.6151495	
地積	248.61 m ²	

地番 13 宅地⑬		
測点	X	Y
KL39	-30819.187	-26416.741
KL28	-30817.294	-26394.354
KL27	-30828.952	-26393.368
KL26	-30829.828	-26394.087
KL54	-30830.012	-26395.782
NA1	-30830.911	-26404.054
KL55	-30831.896	-26413.065
KL41	-30832.091	-26414.848
KL40	-30831.382	-26415.710
倍面積	572.241036	
面積	286.1205180	
地積	286.12 m ²	

宅地合計面積	2823.73 m ²
--------	------------------------

地番 14 開発道路		
測点	X	Y
KL10	-30832.803	-26421.359
KL9	-30831.986	-26420.687
KL7	-30817.861	-26421.881
KL5	-30802.981	-26423.140
KL3	-30788.085	-26424.399
KL2	-30785.341	-26424.631
KL14	-30785.215	-26423.136
KL13	-30783.960	-26408.291
KL16	-30782.704	-26393.433
KL19	-30782.604	-26392.259
KL18	-30785.950	-26391.976
KL21	-30800.256	-26390.766
KL23	-30814.563	-26389.557
KL24	-30828.334	-26388.393
KL25	-30829.106	-26387.451
KL26	-30829.828	-26394.087
KL27	-30828.952	-26393.368
KL28	-30817.294	-26394.354
KL29	-30806.268	-26395.286
KL30	-30790.140	-26396.650
KL31	-30788.198	-26398.950
KL32	-30788.968	-26408.056
KL33	-30789.137	-26410.059
KL34	-30789.306	-26412.052
KL35	-30789.732	-26417.096
KL36	-30792.032	-26419.037
KL58	-30804.175	-26418.011
KL43	-30808.161	-26417.674
KL39	-30819.187	-26416.741
KL40	-30831.382	-26415.710
KL41	-30832.091	-26414.848
倍面積	1181.768947	
面積	590.8844735	
地積	590.88 m ²	

地番 15 公園		
測点	X	Y
KL58	-30804.175	-26418.011
KL36	-30792.032	-26419.037
KL35	-30789.732	-26417.096
KL34	-30789.306	-26412.052
KL46	-30792.295	-26411.799
KL47	-30792.127	-26409.807
KL48	-30805.384	-26408.686
KL37	-30805.475	-26409.772
KL57	-30803.492	-26409.939
倍面積	250.891665	
面積	125.4458325	
地積	125.44 m ²	

地番 16 緑道		
測点	X	Y
KL34	-30789.306	-26412.052
KL33	-30789.137	-26410.059
KL45	-30790.134	-26409.975
KL44	-30789.964	-26407.972
KL42	-30807.217	-26406.514
KL38	-30807.478	-26409.602
KL37	-30805.475	-26409.772
KL48	-30805.384	-26408.686
KL47	-30792.127	-26409.807
KL46	-30792.295	-26411.799
倍面積	85.988949	
面積	42.9944745	
地積	42.99 m ²	

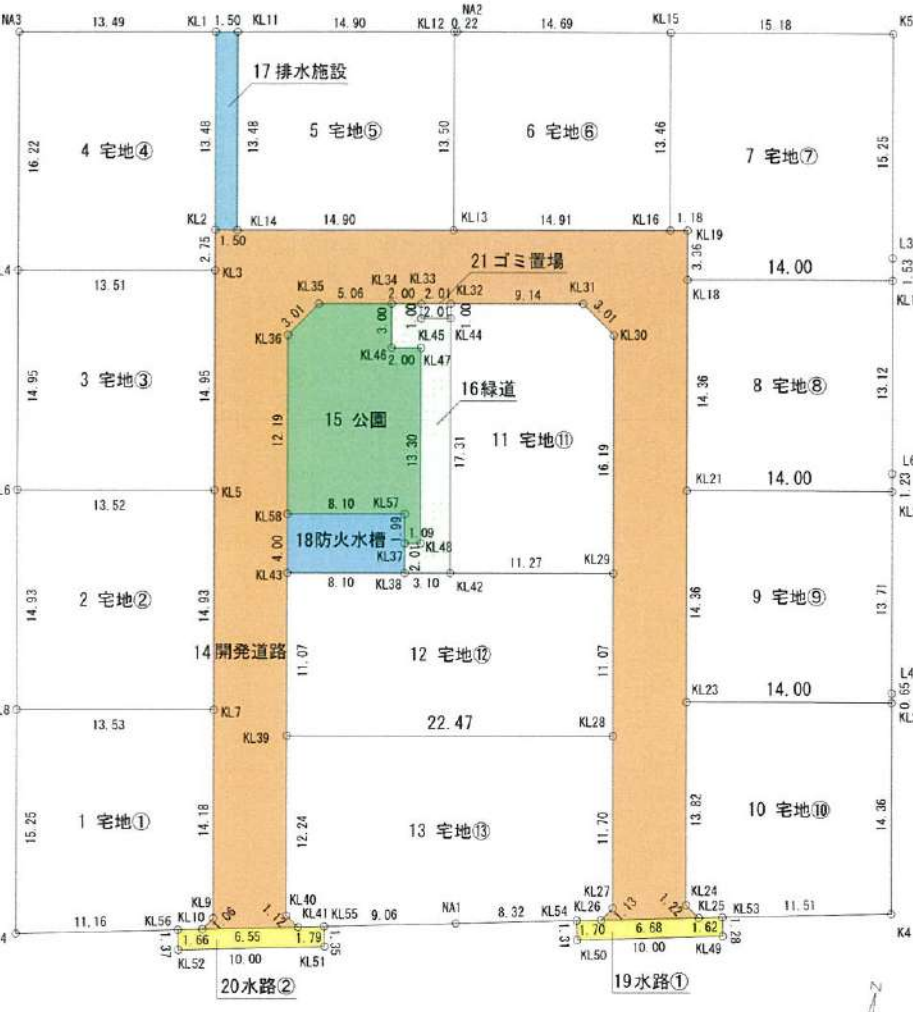
地番 17 排水施設		
測点	X	Y
KL1	-30771.908	-26425.767
KL11	-30771.780	-26424.272
KL14	-30785.215	-26423.136
KL2	-30785.341	-26424.631
倍面積	40.456204	
面積	20.2281020	
地積	20.22 m ²	

地番 18 防火水槽		
測点	X	Y
KL58	-30804.175	-26418.011
KL57	-30803.492	-26409.939
KL37	-30805.475	-26409.772
KL38	-30807.478	-26409.602
KL43	-30808.161	-26417.674
倍面積	64.807717	
面積	32.4038585	
地積	32.40 m ²	

地番 19 水路①		
測点	X	Y
KL25	-30829.106	-26387.451
KL53	-30828.931	-26385.841
KL49	-30830.203	-26385.702
KL50	-30831.319	-26395.640
KL54	-30830.012	-26395.782
KL26	-30829.828	-26394.087
倍面積	25.940618	
面積	12.9703090	
地積	12.97 m ²	

地番 20 水路②		
測点	X	Y
KL41	-30832.091	-26414.848
KL55	-30831.896	-26413.065
KL51	-30833.243	-26412.919
KL52	-30834.340	-26422.859
KL56	-30832.983	-26423.007
KL10	-30832.803	-26421.359
倍面積	27.199547	
面積	13.5997735	
地積	13.59 m ²	

地番 21 ゴミ置場		
測点	X	Y
KL33	-30789.137	-26410.059
KL32	-30788.968	-26408.056
KL44	-30789.964	-26407.972
KL45	-30790.134	-26409.975
倍面積	4.020455	
面積	2.0102275	
地積	2.01 m ²	



合計面積	3664.23 m ²
------	------------------------

図名	公共施設新旧対照図・求積図		
図番	32・33	縮尺	1/500
場所	熊本市南区城南町碓字長島1205番、1207番、1217番の一部		
作成年月日	令和5年10月31日		
熊本市南区城南町下宮地731番地 行政書士 木下 裕郎			