

宇城市小川町新田 全7区画



所在地	宇城市小川町新田1299付近【ナビ検索】			区域区分	非線引き区域
売買代金	※価格表参照			用途地域	無指定
土地面積	※価格表参照			電柱	①②⑤⑦
接道	南側 幅員約6.0m				
交通	JR『小川駅』 約976m 徒歩約13分				
建ぺい	70%	容積	200%		
地目	宅地	引渡時期	相談		
上水	引込済	下水	引込済		
小学校	河江小学校	中学校	小川中学校		
備考	・現況渡し				
	・建築条件なし				
価格	① SOLD OUT				
	②	191.62㎡	57.96坪	¥4,500,000	
	③	190.88㎡	57.74坪	¥4,900,000	
	④	193.62㎡	58.57坪	¥4,900,000	
	⑤	192.71㎡	58.29坪	¥4,500,000	
	⑥	195.77㎡	59.22坪	¥4,900,000	
	⑦	270.95㎡	81.96坪	¥5,200,000	



タレントのスザンヌさんの妹
マーガリンさん
(弊社専属モデル)



広告有効期限 令和8年5月31日 取引形態：一般

熊本県知事(1)第5535号

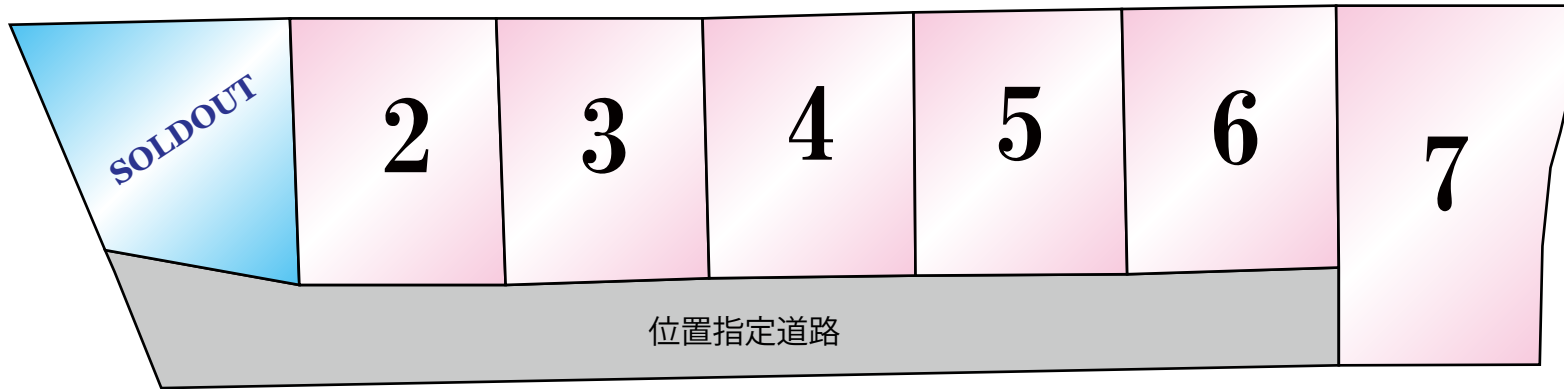

一すべての人に不動産をー
株式会社 MR不動産

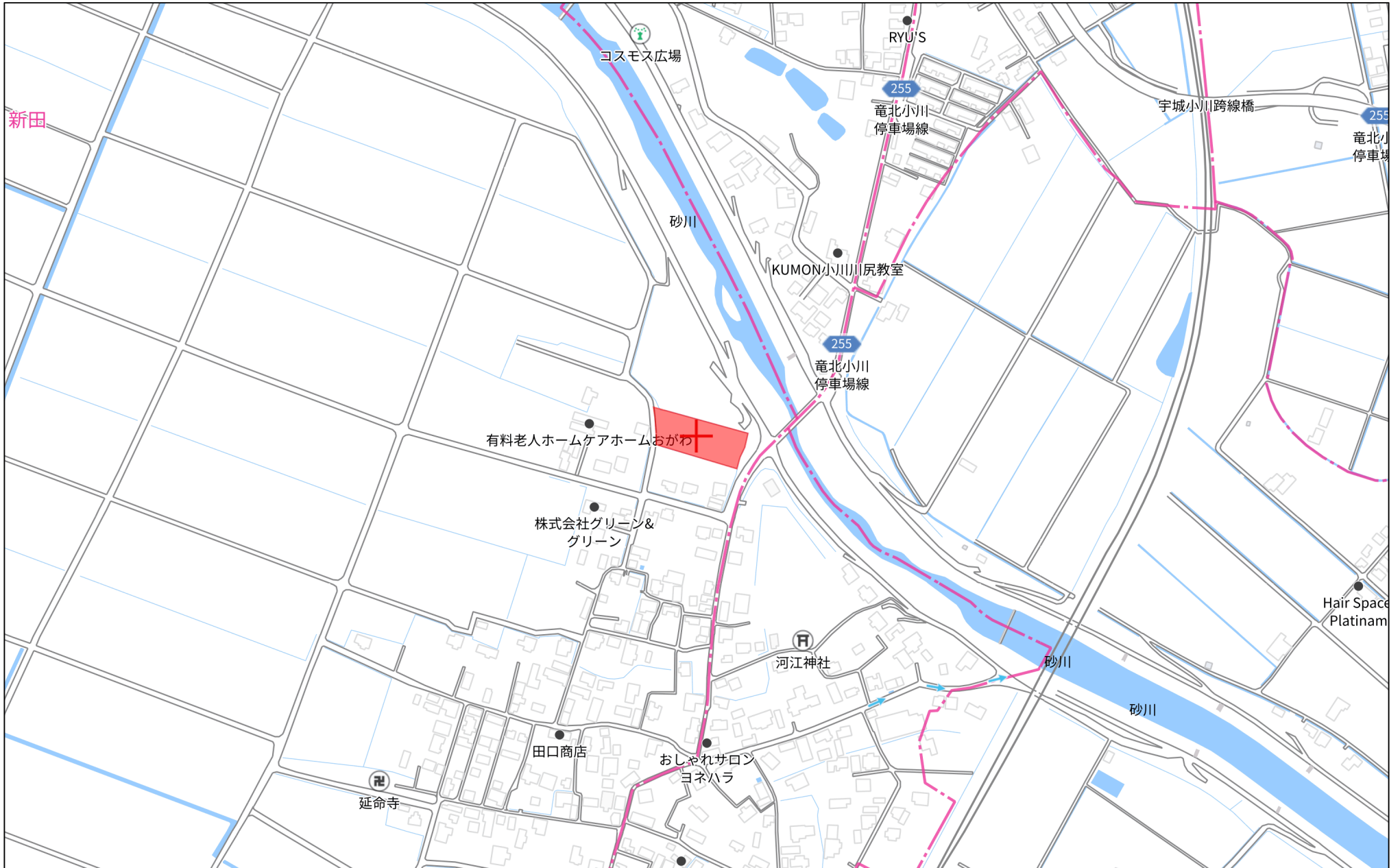
〒862-0951 熊本市中央区上水前寺1丁目12-25
EDEN SUIZENJI 2F
TEL:096-284-1286 FAX:096-284-1285





—すべての人に不動産を—
株式会社 **MR不動産**





280m

1:5000

地番	1298番1、 1298番3乃至1298番9
土地の所在	宇城市小川町新田字東古川

地積測量図


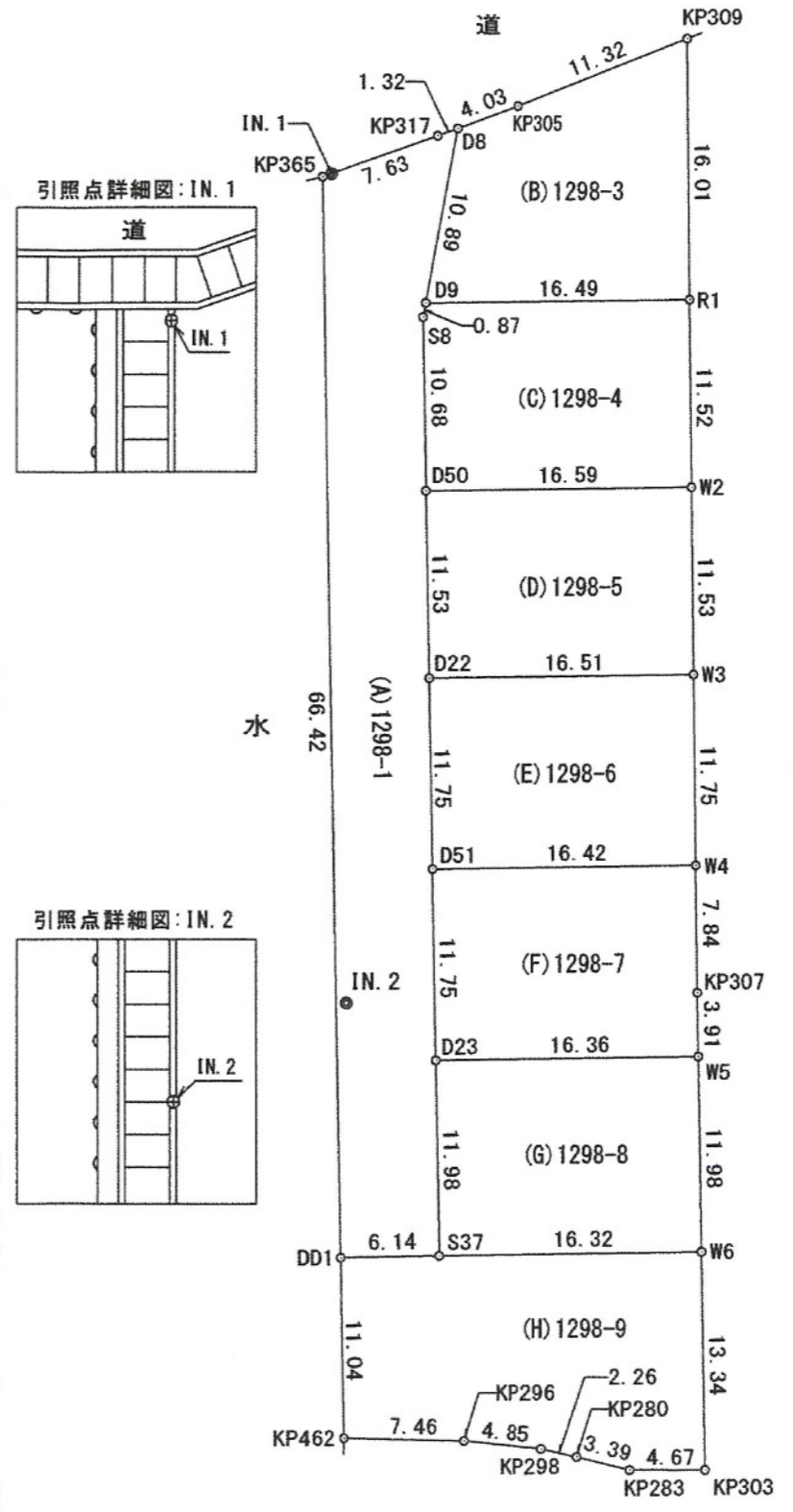
求積表

地番	(A) 1298-1			
NO	境界標種	Xn	Yn	Xn · (Yn+1 - Yn-1)
DD1	新・永・金	-44954.240	-29090.286	2946615.569280
KP365	新・永・金	-44935.895	-29154.127	2881379.459190
KP317	新・普・釘	-44928.270	-29154.408	15500.253150
D8	新・永・金	-44926.947	-29154.472	-431074.056465
D9	新・永・金	-44931.980	-29144.813	-468685.483380
S8	新・永・金	-44932.382	-29144.041	-495873.767752
D50	新・永・金	-44935.334	-29133.777	-959279.510232
D22	新・永・金	-44938.522	-29122.693	-1005858.937926
D51	新・永・金	-44941.771	-29111.394	-1015684.024600
D23	新・永・金	-44945.021	-29100.093	-1025375.709094
S37	新・永・金	-44948.332	-29088.580	-440808.291924
合計				855.500247
合計面積				427.7501235
地積				427.75 m ²

地番	(B) 1298-3			
NO	境界標種	Xn	Yn	Xn · (Yn+1 - Yn-1)
R1	新・永・金	-44916.155	-29140.150	-480647.774655
D9	新・永・金	-44931.980	-29144.813	643515.817560
D8	新・永・金	-44926.947	-29154.472	442620.281844
KP305	新・永・金	-44922.915	-29154.665	46809.677430
KP309	新・永・金	-44911.620	-29155.514	-651892.164300
合計				405.837879
合計面積				202.9189395
地積				202.91 m ²

地番	(C) 1298-4			
NO	境界標種	Xn	Yn	Xn · (Yn+1 - Yn-1)
R1	新・永・金	-44916.155	-29140.150	705722.627360
D9	新・永・金	-44931.980	-29144.813	174830.334180
S8	新・永・金	-44932.382	-29144.041	-495873.767752
D50	新・永・金	-44935.334	-29133.777	-671333.889960
W2	新・永・金	-44919.416	-29129.101	286271.438168
合計				-383.258004
合計面積				191.6290020
地積				191.62 m ²

地番	(D) 1298-5			
NO	境界標種	Xn	Yn	Xn · (Yn+1 - Yn-1)
D50	新・永・金	-44935.334	-29133.777	287945.620272
W2	新・永・金	-44919.416	-29129.101	-706941.769008
W3	新・永・金	-44922.681	-29118.039	-287864.539848
D22	新・永・金	-44938.522	-29122.693	707242.459236
合計				381.770652
合計面積				190.8853260
地積				190.88 m ²



略号	境界標の種類
コ	コンクリート杭
金	金属標
釘	金属釘
プ	プラスチック杭
マ	マーキング
既	既設境界標
新	新設境界標
永	永久標識
普	普通標識

作成者 熊本市東区長嶺南五丁目3番14-2号
土地家屋調査士 小松 祐介
(令和7年4月18日作成)

申請人

縮尺 1/500

地番	1298番1、 1298番3乃至1298番9
土地の所在	宇城市小川町新田字東古川

地積測量図

恒久的地物等一覧表

点名	標識	座標		備考
IN.1	金属釘	X	-44935.298	引照点
		Y	-29154.128	
IN.2	金属釘	X	-44949.313	引照点
		Y	-29105.104	

測量年月日	令和7年4月18日
測地系	国家座標不使用(任意座標)

地番 (E)1298-6				
NO	境界標種	Xn	Yn	Xn・(Yn+1-Yn-1)
W3	新・永・金	-44922.681	-29118.039	-715618.308330
W4	新・永・金	-44926.009	-29106.763	-298533.329805
D51	新・永・金	-44941.771	-29111.394	715922.412030
D22	新・永・金	-44938.522	-29122.693	298616.478690
合計				387.252585
合計面積				193.6262925
地積				193.62 m ²

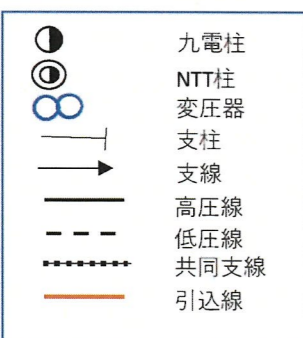
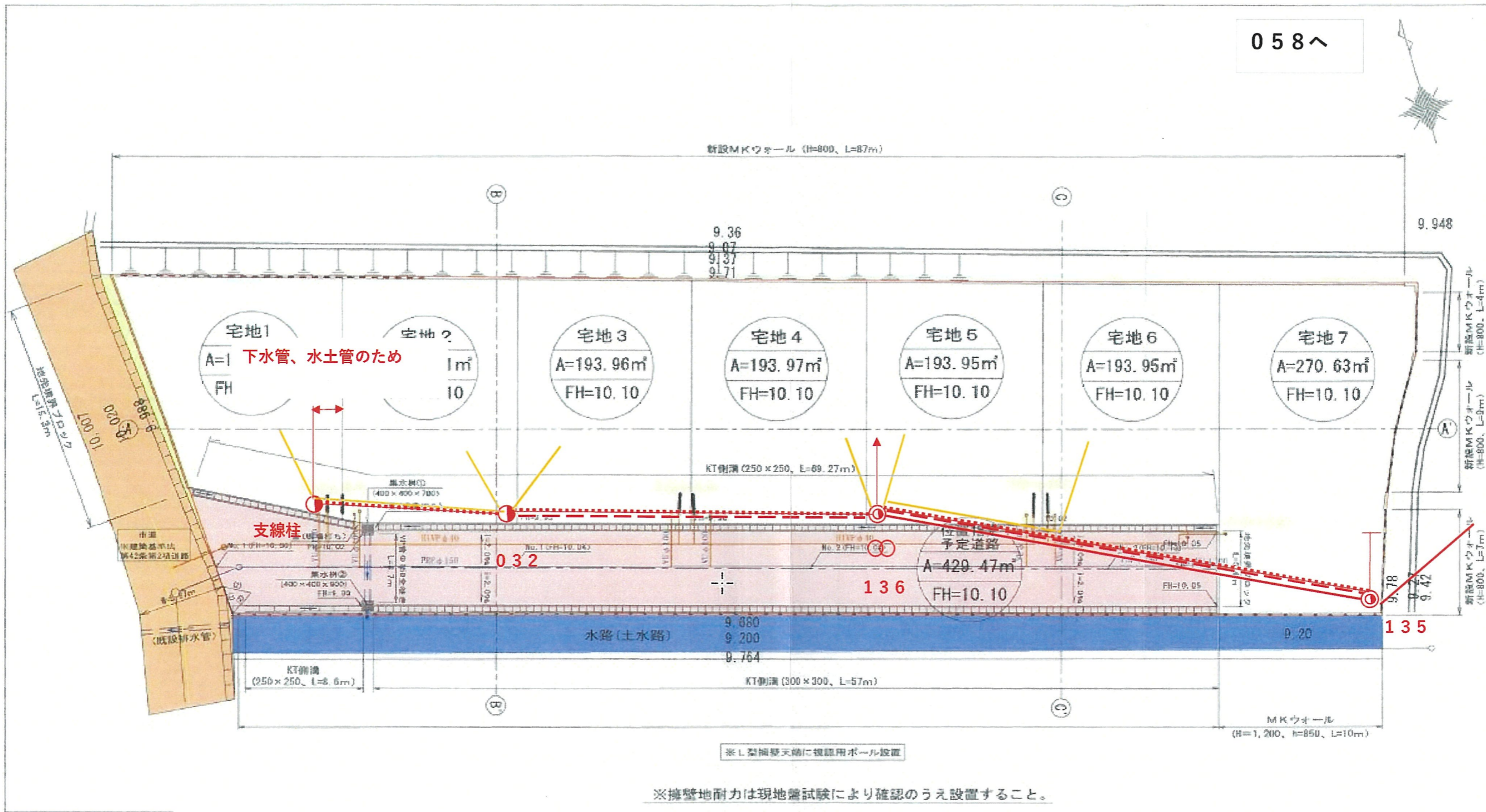
地番 (F)1298-7				
NO	境界標種	Xn	Yn	Xn・(Yn+1-Yn-1)
W5	新・普・ブ	-44929.323	-29095.482	-38279.783196
KP307	新・永・金	-44928.229	-29099.241	506835.351349
W4	新・永・金	-44926.009	-29106.763	545985.787377
D51	新・永・金	-44941.771	-29111.394	-299761.612570
D23	新・永・金	-44945.021	-29100.093	-715165.174152
合計				-385.431192
合計面積				192.7155960
地積				192.71 m ²

地番 (G)1298-8				
NO	境界標種	Xn	Yn	Xn・(Yn+1-Yn-1)
W5	新・普・ブ	-44929.323	-29095.482	723991.110822
D23	新・永・金	-44945.021	-29100.093	-310210.534942
S37	新・永・金	-44948.332	-29088.580	-724297.421848
W6	新・普・ブ	-44932.671	-29083.979	310125.295242
合計				-391.550726
合計面積				195.7753630
地積				195.77 m ²

地番 (H)1298-9				
NO	境界標種	Xn	Yn	Xn・(Yn+1-Yn-1)
W6	新・普・ブ	-44932.671	-29083.979	782592.330807
S37	新・永・金	-44948.332	-29088.580	283489.129924
DD1	新・永・金	-44954.240	-29090.286	-400317.507200
KP462	新・永・金	-44957.289	-29079.675	-583320.824775
KP296	新・普・ブ	-44950.210	-29077.311	-191892.446490
KP298	新・永・金	-44945.746	-29075.406	-136185.610380
KP280	新・永・金	-44943.786	-29074.281	-128539.227960
KP283	新・永・金	-44940.865	-29072.546	-140125.617070
KP303	新・永・金	-44936.401	-29071.163	513757.872633
合計				-541.900511
合計面積				270.9502555
地積				270.95 m ²

作成者 熊本市東区長嶺南五丁目3番142号
土地家屋調査士 小松 祐介
(令和7年4月18日作成)

申請人
縮尺



- ・電柱支線以外の電線路は九電設備のみ記載しています (別途NTT線や光回線が乗ってきます)
- ・電柱の建柱位置は境界より20cm程度が電柱の面となります
- ・032柱の支線柱は当初打合せ箇所に配管があり建柱できないため、境界より1.1m程度離して建柱します (できるだけ下水管側によせて建柱します)