

御船町豊秋 土地



所在地	上益城郡御船町豊秋2495-5の東側付近【ナビ検索】			区域区分	非線引き
売買代金	6,550,000円			用途地域	無指定
土地面積	公簿999㎡(302.19坪)			電柱	無
接道	南側公道 幅員約5.7mから約6.2m				
交通	【熊バス】六嘉 約787.8m 徒歩約10分				
建ぺい	70%	容積	200%		
地目	畑	引渡時期	相談		
上水	前面	下水	前面		
小学校	小坂小学校	中学校	御船中学校		
備考	・現況渡しとなります。				
	・農地転用の際、買主様には申請に必要な書類をご準備頂きます。				
	・埋蔵文化財の包蔵地内のため建築の際、埋蔵文化財の試掘調査が必要となります。				
	・電線、電柱の設置及び移設等の協議は買主様にて対応お願いします。				
	・水道加入金及び受益者負担金が必要となります。				
	・仲介手数料は税込み¥330,000となります。				



タレントのスザンヌさんの妹
マーガリンさん
(弊社専属モデル)

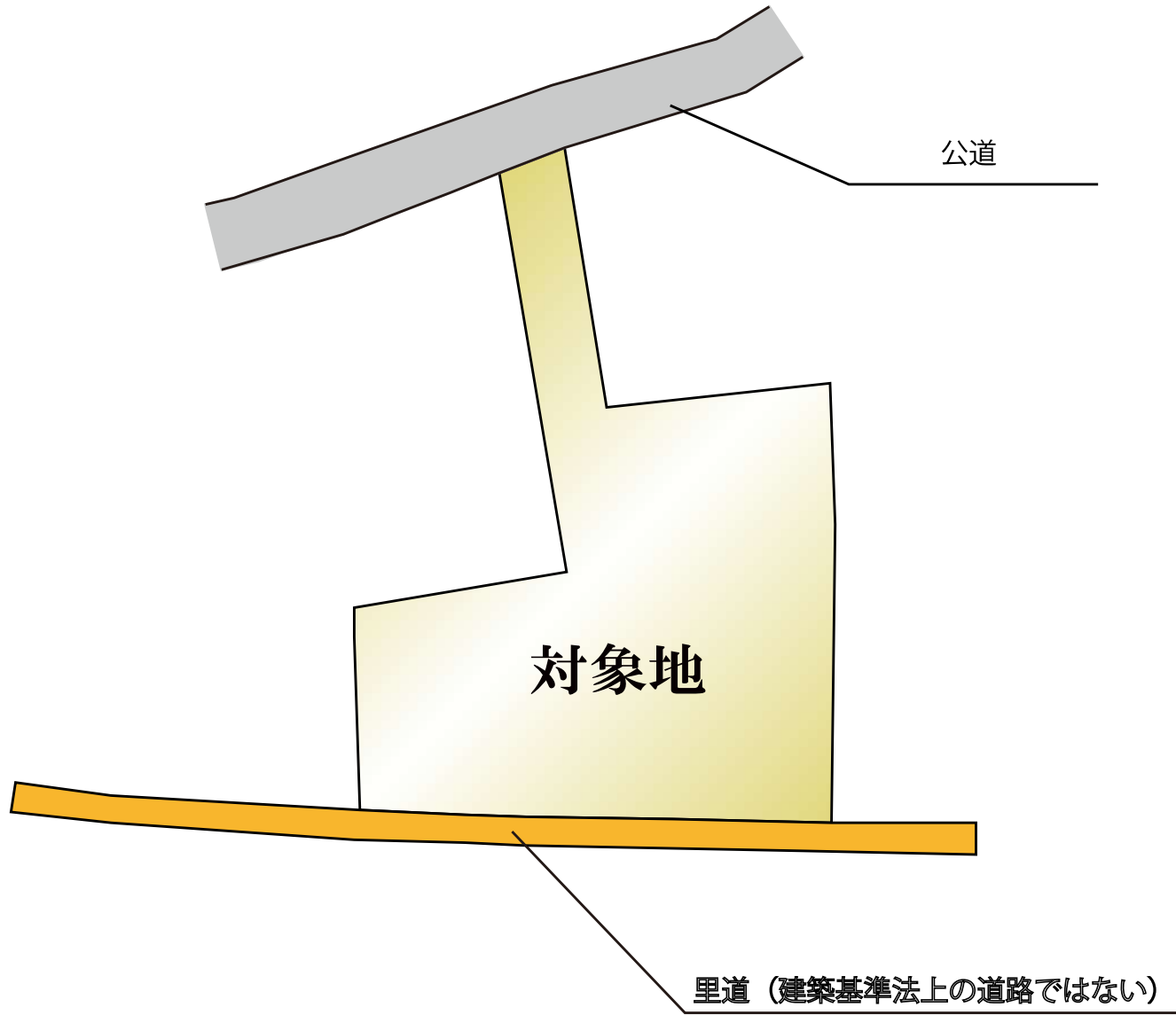
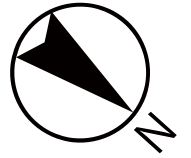



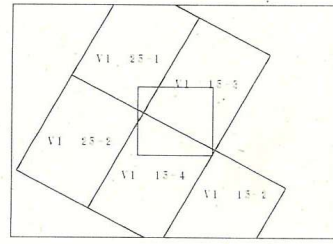
広告有効期限 令和8年6月30日 取引形態:専任媒介

熊本県知事(1)第5535号

—すべての人に不動産を—
株式会社 MR不動産

〒862-0951 熊本市中央区上水前寺1丁目12-25
EDEN SUIZENJI 2F
TEL:096-284-1286 FAX:096-284-1285





地番一覧表	
所在	大字豊秋字久保
地番	2468-1
登記地目	畑
登記面積	640㎡

所在 大字豊秋字久保 地番 2468-1		
点番	X座標値	Y座標値
24-1462K	-30169.295	-21156.100
24-487K	-30178.568	-21174.895
24-472H	-30167.068	-21181.014

地番一覧表	
所在	大字豊秋字久保
地番	2468-2
登記地目	畑
登記面積	752㎡

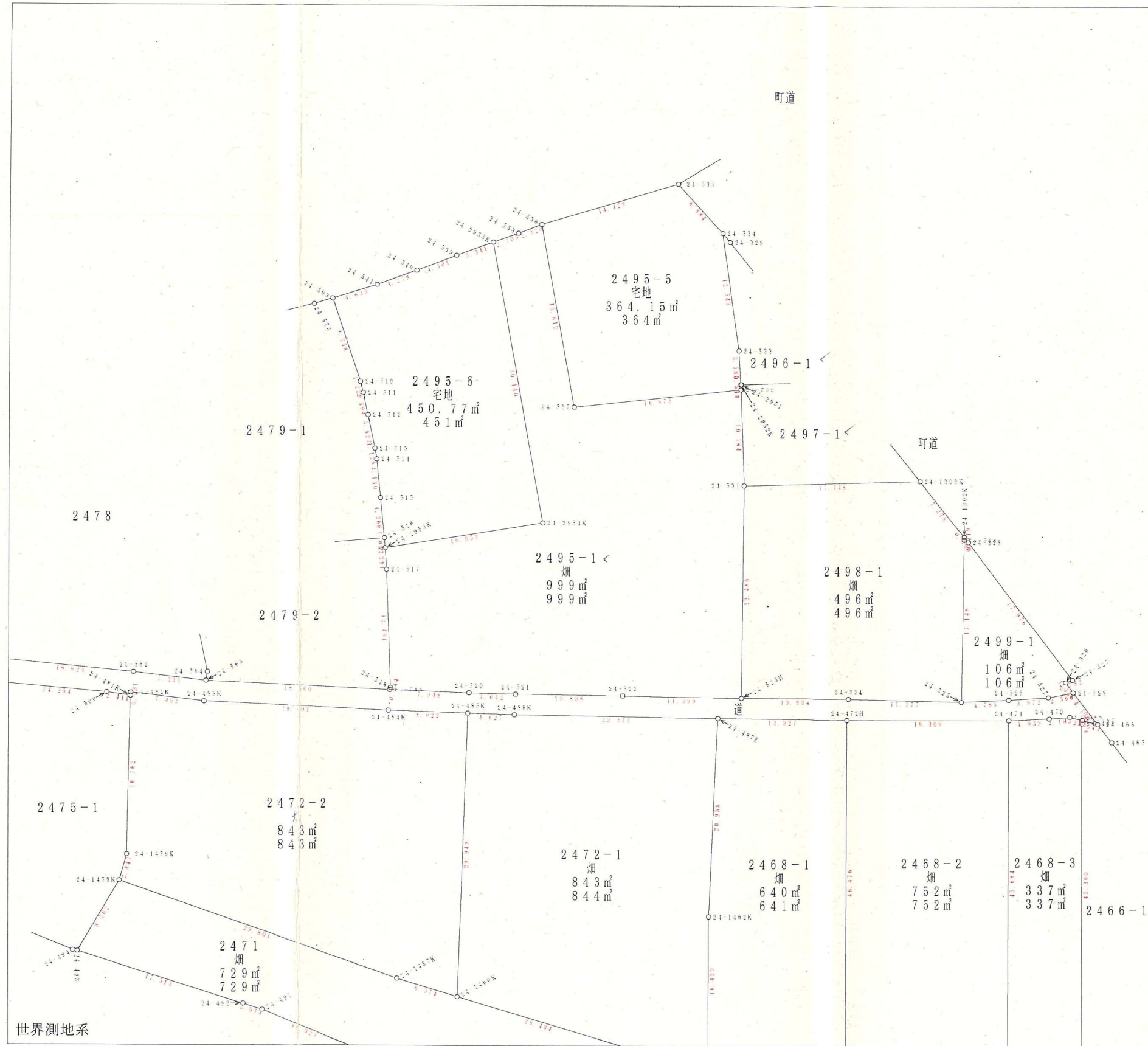
所在 大字豊秋字久保 地番 2468-2		
点番	X座標値	Y座標値
24-472H	-30167.068	-21181.014
24-471	-30152.769	-21188.857

地番一覧表	
所在	大字豊秋字久保
地番	2468-3
登記地目	畑
登記面積	337㎡

所在 大字豊秋字久保 地番 2468-3		
点番	X座標値	Y座標値
24-471	-30152.769	-21188.857
24-470	-30149.332	-21190.978
24-469	-30147.565	-21192.119
24-467	-30146.361	-21192.439
24-468	-30146.197	-21192.095

地番一覧表	
所在	大字豊秋字久保
地番	2471
登記地目	畑
登記面積	729㎡

所在 大字豊秋字久保 地番 2471		
点番	X座標値	Y座標値
24-491	-30203.965	-21125.746
24-492	-30205.947	-21125.394
24-493	-30223.175	-21122.249
24-1458K	-30223.073	-21130.810
24-1457K	-30193.604	-21135.248
24-1460K	-30187.353	-21136.496



※この図面は法務局送付前の参考数値です。 ※熊本地震の影響による再調査中のため、内容が変更となる場合があります。
 ※登記手続き等でご使用の際は、隣接地権者と確認をお願いします。

地番一覧表	
所在	大字豊秋字久保
地番	2472-1
登記地目	畑
登記面積	843㎡

所在 大字豊秋字久保 地番 2472-1		
点番	X座標値	Y座標値
24-1460K	-30187.353	-21136.496
24-485K	-30200.858	-21163.226
24-486K	-30196.728	-21165.312
24-487K	-30178.568	-21174.895
24-1462K	-30169.295	-21156.100

地番一覧表	
所在	大字豊秋字久保
地番	2472-2
登記地目	畑
登記面積	843㎡

所在 大字豊秋字久保 地番 2472-2		
点番	X座標値	Y座標値
24-485K	-30200.858	-21163.226
24-1460K	-30187.353	-21136.496
24-1457K	-30193.604	-21135.248
24-1458K	-30223.073	-21130.810
24-1459K	-30223.728	-21133.581
24-481K	-30231.486	-21148.440
24-482K	-30231.626	-21148.740
24-483K	-30224.750	-21151.482
24-484K	-30208.019	-21159.610

地番一覧表	
所在	大字豊秋字久保
地番	2495-1
登記地目	畑
登記面積	999㎡

所在 大字豊秋字久保 地番 2495-1		
点番	X座標値	Y座標値
24-519	-30208.920	-21161.596
24-518	-30208.979	-21161.833
24-517	-30215.347	-21172.579
24-2953K	-30216.584	-21174.507
24-2954K	-30203.997	-21184.471
24-2955K	-30222.708	-21208.100
24-538	-30220.950	-21210.156
24-536	-30219.347	-21212.101
24-537	-30207.171	-21196.727
24-532	-30193.282	-21206.487
24-531	-30188.113	-21197.736
24-523H	-30177.515	-21177.904
24-522	-30188.130	-21172.329
24-521	-30197.683	-21167.273
24-520	-30201.808	-21165.145

地番一覧表	
所在	大字豊秋字久保
地番	2495-5
登記地目	宅地
登記面積	364.15㎡

所在 大字豊秋字久保 地番 2495-5		
点番	X座標値	Y座標値
24-532	-30193.282	-21206.487

所在 大字豊秋字久保 地番 2495-5		
点番	X座標値	Y座標値
24-537	-30207.171	-21196.727
24-536	-30219.347	-21212.101
24-535	-30209.342	-21222.498
24-534	-30202.888	-21220.102
24-533	-30195.466	-21209.990
24-2952K	-30193.572	-21206.952

地番一覧表	
所在	大字豊秋字久保
地番	2495-6
登記地目	宅地
登記面積	450.77㎡

所在 大字豊秋字久保 地番 2495-6		
点番	X座標値	Y座標値
24-539	-30225.270	-21205.106
24-2955K	-30222.708	-21208.100
24-2954K	-30203.997	-21184.471
24-2953K	-30216.584	-21174.507
24-516	-30217.152	-21175.393
24-515	-30219.554	-21178.918
24-514	-30221.877	-21182.333
24-513	-30222.581	-21183.212
24-512	-30224.892	-21186.001
24-511	-30226.430	-21187.835
24-510	-30227.251	-21188.749
24-509	-30233.944	-21195.145
24-541	-30230.772	-21198.524
24-540	-30227.992	-21201.776

地番一覧表	
所在	大字豊秋字久保
地番	2498-1
登記地目	畑
登記面積	496㎡

所在 大字豊秋字久保 地番 2498-1		
点番	X座標値	Y座標値
24-525	-30157.901	-21188.258
24-524	-30168.012	-21183.043
24-523H	-30177.515	-21177.904
24-531	-30188.113	-21197.736
24-1303K	-30172.800	-21206.708
24-1302K	-30166.063	-21203.701
24-529	-30165.914	-21203.419

地番一覧表	
所在	大字豊秋字久保
地番	2499-1
登記地目	畑
登記面積	106㎡

所在 大字豊秋字久保 地番 2499-1		
点番	X座標値	Y座標値
24-525	-30157.901	-21188.258
24-529	-30165.914	-21203.419
24-1302K	-30166.063	-21203.701
24-328	-30165.433	-21203.420
24-327	-30149.206	-21195.685
24-326	-30149.712	-21195.129
24-528	-30148.509	-21194.547
24-527	-30150.472	-21192.894
24-526	-30153.823	-21190.761

地番一覧表	
所在	大字豊秋字久保
地番	道
登記地目	
登記面積	

所在 大字豊秋字久保 地番 道		
点番	X座標値	Y座標値
24-562	-30232.431	-21150.780
24-563	-30225.612	-21153.482
24-519	-30208.920	-21161.596
24-520	-30201.808	-21165.145
24-521	-30197.683	-21167.273
24-522	-30188.130	-21172.329
24-523H	-30177.515	-21177.904
24-524	-30168.012	-21183.043
24-525	-30157.901	-21188.258
24-526	-30153.823	-21190.761
24-527	-30150.472	-21192.894
24-528	-30148.509	-21194.547
24-466	-30144.760	-21192.807
24-467	-30146.361	-21192.439
24-469	-30147.565	-21192.119
24-470	-30149.332	-21190.978
24-471	-30152.769	-21188.857
24-472H	-30167.068	-21181.014
24-487K	-30178.568	-21174.895
24-486K	-30196.728	-21165.312
24-485K	-30200.858	-21163.226
24-484K	-30208.019	-21159.610
24-483K	-30224.750	-21151.482
24-482K	-30231.626	-21148.740
24-481K	-30231.486	-21148.440
24-500	-30233.749	-21147.607