

嘉島町北甘木 売地



所在地	嘉島町北甘木2016番10の東側付近【ナビ検索】			区域区分	市街化調整区域
売買代金	2,200,000円			用途地域	指定無し
土地面積	実測216.93㎡ (65.62坪)			電柱	有
接道	北側公道 幅員約6.5m 東側公道 幅員約8.5m				
交通	井寺入口(熊バス) 徒歩約1分				
建ぺい	70%	容積	200%		
地目	田・宅地	引渡時期	相談		
上水	無	下水	前面道路		
小学校	嘉島東小学校	中学校	嘉島中学校		
備考	・現況渡し				
	・仲介手数料 税込み33万				
	・開発許可費用、確定測量費用、農地転用費用は買主様のご負担となります。				
	・敷地内に電柱がありますが、電柱の移設や撤去に関しては買主様にて電力会社と協議を行って下さい。				
				タレントのスザンヌさんの妹 マーガリンさん (弊社専属モデル)	
 				 	
広告有効期限				令和8年4月26日	
				取引形態:専任媒介	

熊本県知事(1)第5535号

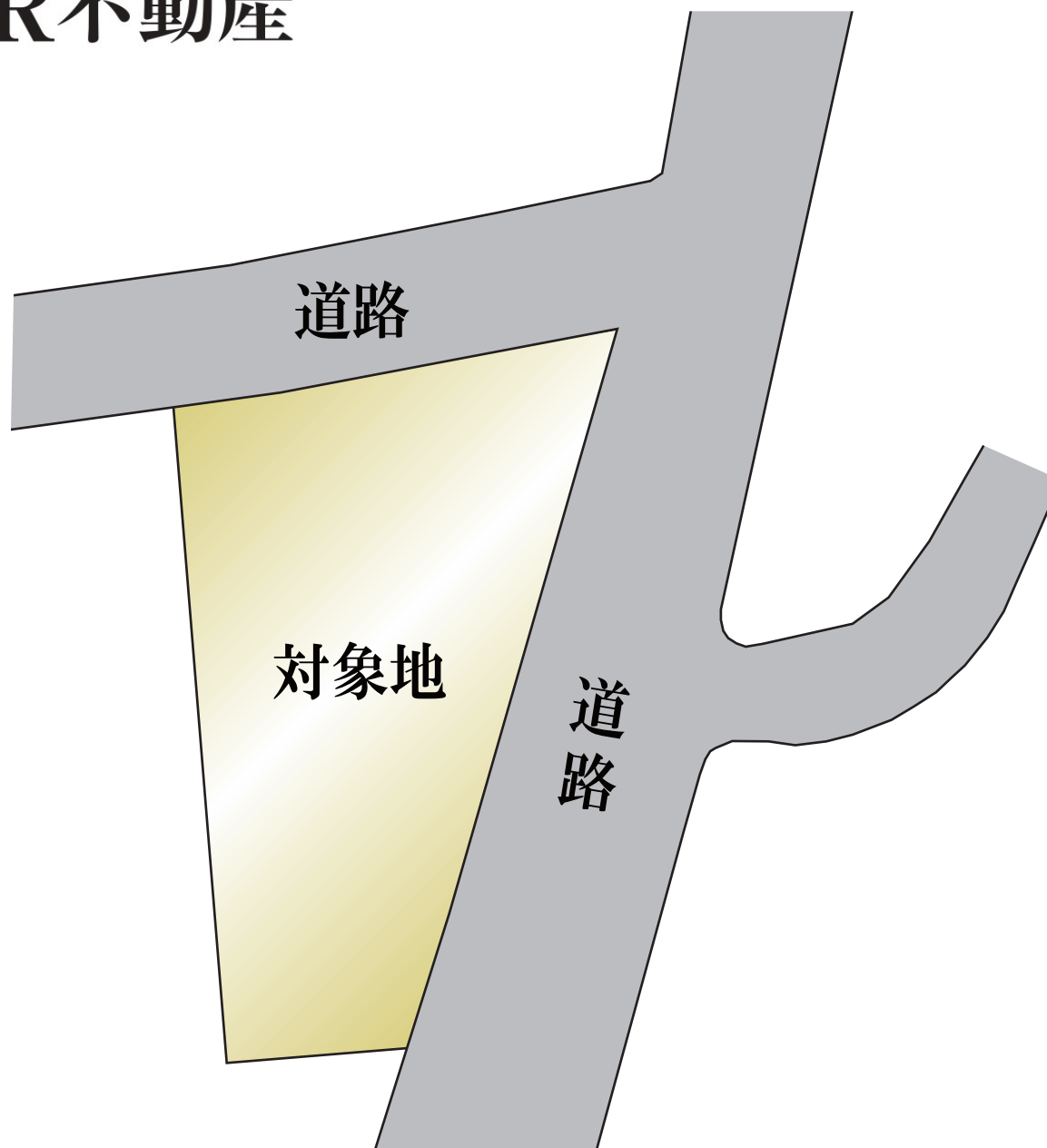
－すべての人に不動産を－
株式会社 MR不動産

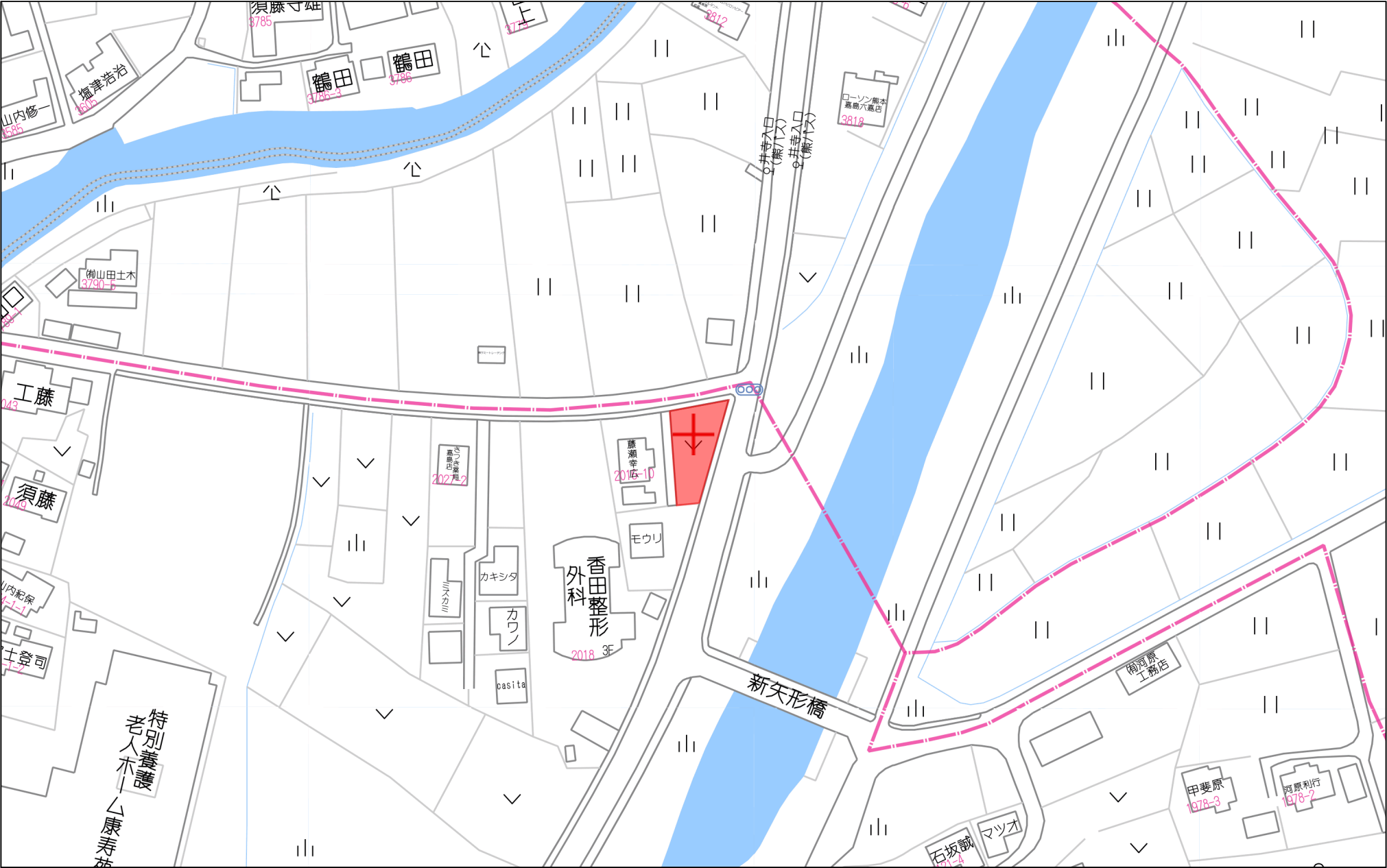
〒862-0951 熊本市中央区上水前寺1丁目12-25
EDEN SUIZENJI 2F
TEL:096-284-1286 FAX:096-284-1285





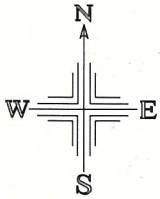

ーすべての人に不動産をー
株式会社 **MR不動産**





60m

1:1500



所在 北甘木字古屋敷 地番 2013-1					
点番		X座標値	Y座標値		
23-3389		-27723.996	-21282.633		
23-3390		-27731.754	-21284.796		
23-3391		-27737.499	-21286.463		
23-3392		-27742.615	-21288.010		
23-0403		-27734.310	-21289.063		
23-0402		-27723.370	-21290.368		
所在 北甘木字古屋敷 地番 2015-1					
点番		X座標値	Y座標値		
23-3388		-27713.234	-21279.934		
23-3389		-27723.996	-21282.633		
23-0402		-27723.370	-21290.368		
23-0405		-27709.250	-21292.241		
23-0406		-27708.906	-21284.911		
基準点番号		旧X座標値	旧Y座標値	新X座標値	新Y座標値
L00交152				-27709.725	-21281.073
L00交152A				-27741.082	-21287.419
L00交153				-27758.806	-21292.703
L00交161				-27708.527	-21332.548

S=1：250

一筆図形

ページ1

