

中央区国府本町 土地 2区画



—すべての人に不動産を—
株式会社 MR不動産


所在地	熊本県熊本市中央区国府本町			区域区分	市街化区域			
売買代金	※価格表参照			用途地域	2種中高			
土地面積	208.58㎡(63.09坪)			電柱				
接道								
交通								
建ぺい						60%	容積	200%
地目						宅地	引渡時期	相談
上水						宅内	下水	宅内
小学校						白山小学校	中学校	出水中学校
備考						・公共下水		
	・公営水道							
	・側溝							
	・電気							
	・建築条件なし							
価格	①	208.58㎡	63.09坪	¥25,980,000	   			
	②	208.58㎡	63.09坪	¥27,980,000				
広告有効期限	令和8年3月31日			取引形態:媒介				

熊本県知事(1)第5535号

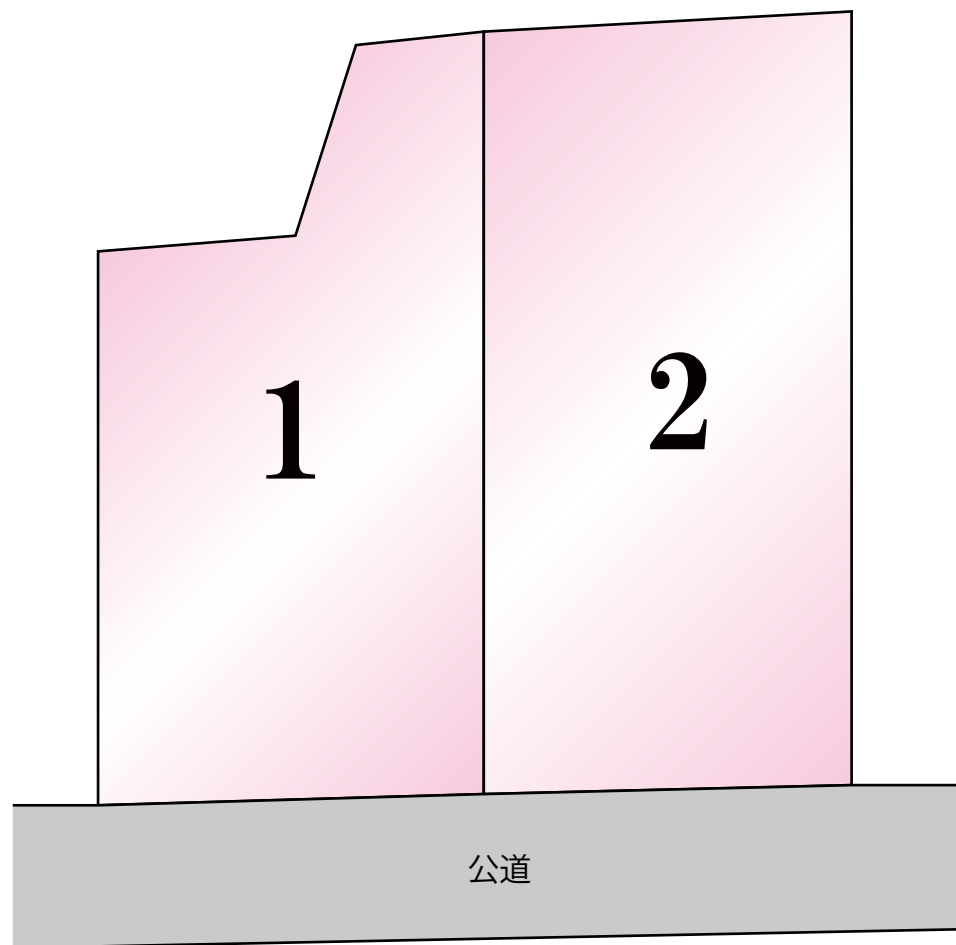

—すべての人に不動産を—
株式会社 MR不動産

〒862-0951 熊本市中央区上水前寺1丁目12-25
EDEN SUIZENJI 2F
TEL:096-284-1286 FAX:096-284-1285





ーすべての人に不動産をー
株式会社 **MR不動産**





60m

1:1438

前
140-1

新
126
125

地番
140-1
140-3

土地の所在
熊本市出水町国府字ハッ島
国府本町

103149

地積測量図

昭和
平成
47年10月5日登記

昭和
47年
10月
4日

作製
年月
日

作製者
熊本市大江四丁目宅番式七号
土地家屋調査士
奥山俊二

申請人
奥山幸一

①

②

③

④

⑤

⑥

⑦

⑧

⑨

⑩

⑪

⑫

⑬

⑭

⑮

⑯

⑰

⑱

⑲

⑳

㉑

㉒

㉓

㉔

㉕

㉖

㉗

㉘

㉙

㉚

㉛

㉜

㉝

㉞

㉟

㊱

㊲

㊳

㊴

㊵

㊶

㊷

㊸

㊹

㊺

㊻

㊼

㊽

㊾

㊿

求積表

①

②

③

④

⑤

⑥

⑦

⑧

⑨

⑩

⑪

⑫

⑬

⑭

⑮

⑯

⑰

⑱

⑲

⑳

㉑

㉒

㉓

㉔

㉕

㉖

㉗

㉘

㉙

㉚

㉛

㉜

㉝

㉞

㉟

㊱

㊲

㊳

㊴

㊵

㊶

㊷

㊸

㊹

㊺

㊻

㊼

㊽

㊾

㊿

縮尺
1/300

(全国土地家屋調査士会連合会用紙)

(1) 平成24年4月26日
この図面に記録されている土地の全部又は一部に
ついてその所在又は地番が変更された。
上記の日付は、この図面に変更内容を記録した日
付である。