松橋町　萩尾　全9区画

所在地	宇城市松橋町萩尾1170-7付近【ナビ検索】			区域区分	非線引区域
売買代金	※価格表参照			用途地域	無指定
土地面積	※価格表参照			電柱	
接道	北側公道・新設道路				
交通	産交バス『大鳥』 徒歩約13分				
建ぺい	70%	容積	200%		
地目	宅地	引渡時期	相談		
上水	宅内	下水	浄化槽		
小学校	当尾小学校	中学校	松橋中学校		
備考	・現況渡し ・仲介手数料 ・建築条件無し				



タレントのスザンヌさんの妹
マーガリンさん
（弊社専属モデル）

価格				
	①	231.51㎡	70.03坪	¥6,320,000
	②	SOLDOUT		
	③	241.90㎡	73.17坪	¥6,580,000
	④	SOLDOUT		
	⑤	SOLDOUT		
	⑥	248.77㎡	75.25坪	¥6,770,000
	⑦	SOLDOUT		
	⑧	236.61㎡	71.57坪	¥6,440,000
	⑨	SOLDOUT		

HP

Instagram

広告有効期限	令和9年1月31日	取引形態：媒介

熊本県知事(2)第5535号

ーすべての人に不動産をー
株式会社　MR不動産

〒862-0951　熊本市中央区上水前寺1丁目12-25
EDEN SUIZENJI 2F
TEL：096-284-1286　FAX：096-284-1285

LINE

ーすべての人に不動産をー
株式会社MR不動産

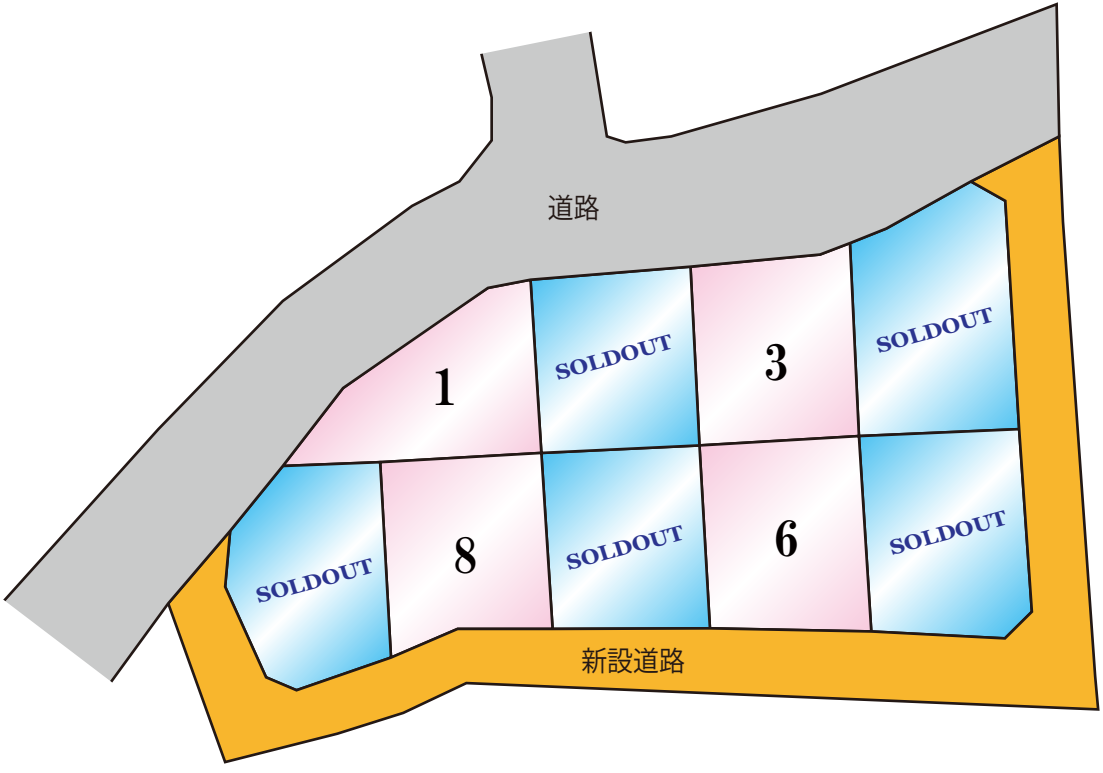

熊本県宇城市松橋町古保山付近

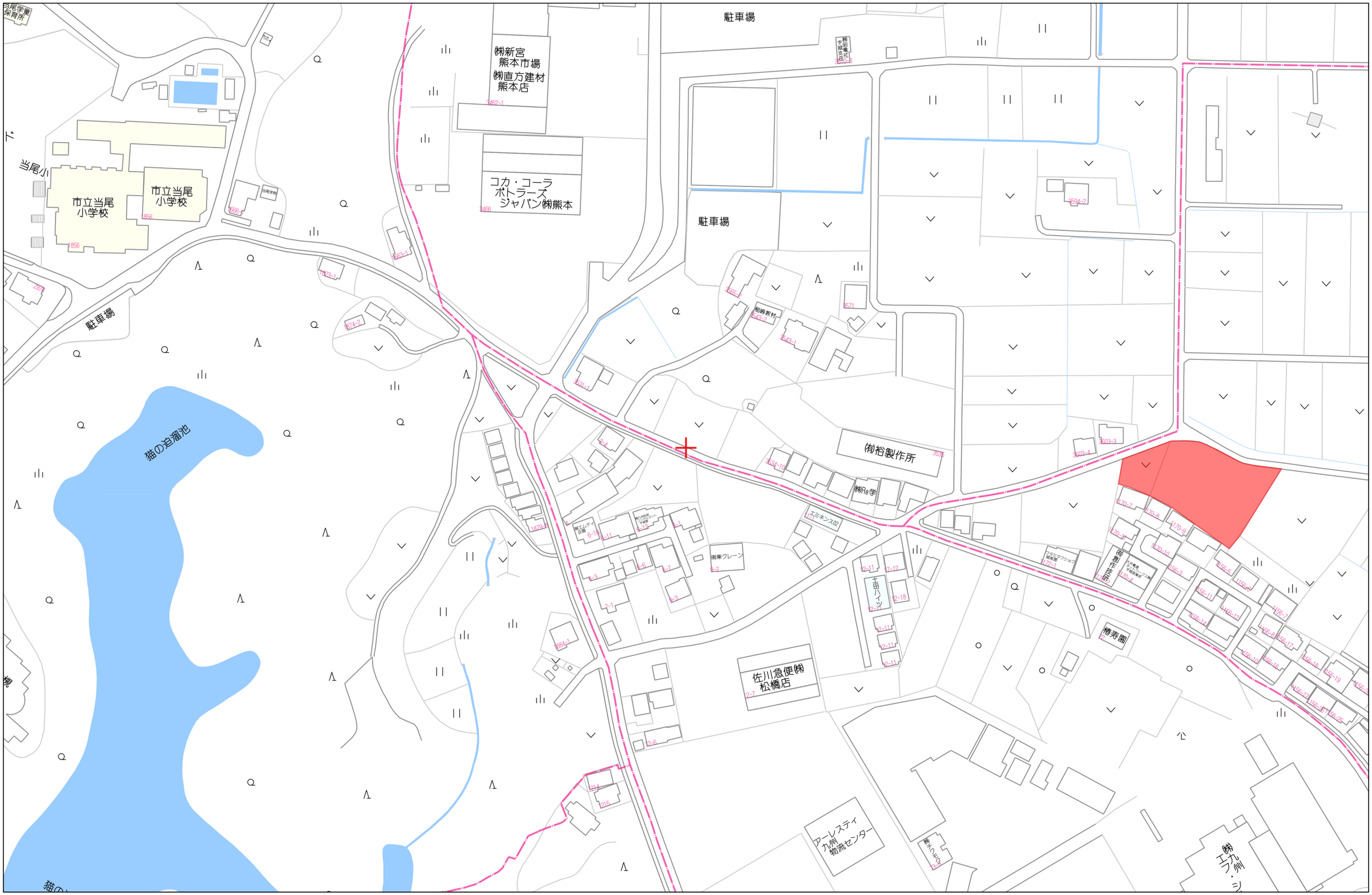

80m

1:2000

Copyright(C)2026 ZENRIN CO., LTD.

禁無断複写複製
株式会社ＭＲ不動産（熊本県２）
Z21149925-20261116142657

地　　番	1167-1～1167-8
土地の所在	宇城市松橋町萩尾字車道

地積測量図 1/2

恒久地物等一覧（任意座標）

図示記号	名称	標識		座標	備考
IN3	引照点	金属鋲	X	−38040.151	L型側溝端上
			Y	−27372.635	
IN6	引照点	金属鋲	X	−38024.435	L型側溝端上
			Y	−27371.459	

境界点名	内角	点間距離
	IN6 − IN3 − K	IN3 − K
BA13	163−24−01	57.088
BK9	117−03−20	38.533

IN3

IN6

座標系	任意座標
測量年月日	令和8年1月5日

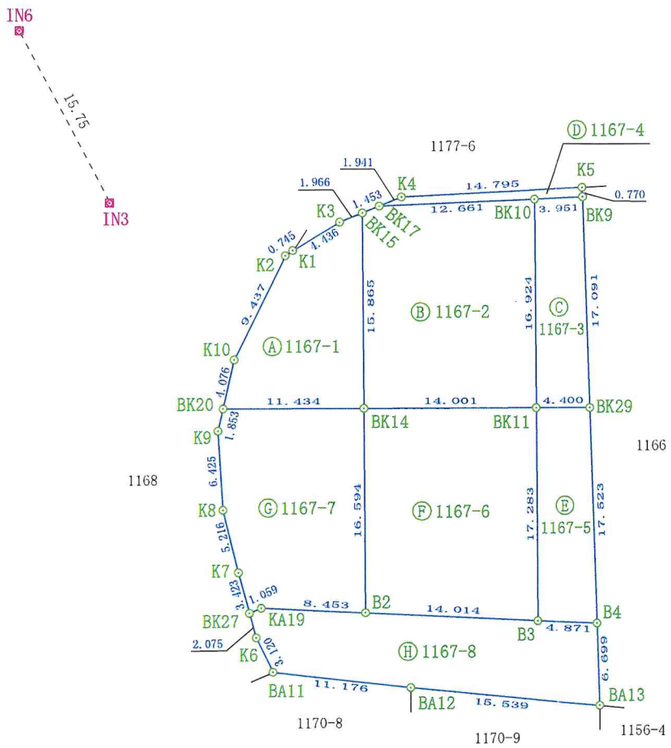

作成者	宇城市松橋町久具３５８番地２２ 土地家屋調査士法人　松田事務所 社員　松田佳央理 （令和　8年　1月　6日作成）	縮尺	1／

申請人		縮尺	1／500

地番	1167-1～1167-8
土地の所在	宇城市松橋町萩尾字車道

地積測量図 2/2

座標求積表

地番	Ⓐ 1167-1			
測点	標識	Xn	Yn	(Xn+1−Xn−1) Yn
K2	新・プラスチック杭	−38051.419	−27362.731	−136074.861263
K1	新・プラスチック杭	−38051.386	−27361.987	465.153779
K3	新・プラスチック杭	−38051.436	−27357.551	10368.511829
BK15	新・プラスチック杭	−38051.765	−27355.613	378492.261468
BK14	新・プラスチック杭	−38065.272	−27363.935	204654.869865
BK20	新・プラスチック杭	−38059.244	−27373.651	−243981.351363
K10	新・プラスチック杭	−38056.359	−27370.772	−214176.290900
		倍面積	−251.706585	
		面積	125.8532925	
		地積	125.85 ㎡	

地番	Ⓑ 1167-2			
測点	標識	Xn	Yn	(Xn+1−Xn−1) Yn
BK14	新・プラスチック杭	−38065.272	−27363.935	−571577.874280
BK15	新・プラスチック杭	−38051.765	−27355.613	−362844.850832
BK17	新・金属プレート	−38052.008	−27354.180	177227.732220
BK10	新・金属プレート	−38058.244	−27343.161	564499.558845
BK11	新・プラスチック杭	−38072.653	−27352.038	192230.123064
		倍面積	−465.310983	
		面積	232.6554915	
		地積	232.65 ㎡	

地番	Ⓒ 1167-3			
測点	標識	Xn	Yn	(Xn+1−Xn−1) Yn
BK10	新・金属プレート	−38058.244	−27343.161	−340777.815543
BK9	新・金属プレート	−38060.190	−27339.722	457366.209338
BK29	新・プラスチック杭	−38074.973	−27348.299	340841.850437
BK11	新・プラスチック杭	−38072.653	−27352.038	−457572.243702
		倍面積	−141.999470	
		面積	70.9997350	
		地積	70.99 ㎡	

地番	Ⓓ 1167-4			
測点	標識	Xn	Yn	(Xn+1−Xn−1) Yn
K4	新・プラスチック杭	−38052.333	−27352.266	205579.631256
K5	新・金属鋲	−38059.524	−27339.336	214805.162952
BK9	新・金属プレート	−38060.190	−27339.722	−34994.844160
BK10	新・金属プレート	−38058.244	−27343.161	−223721.743302
BK17	新・金属プレート	−38052.008	−27354.180	−161690.557980
		倍面積	−22.351234	
		面積	11.1756170	
		地積	11.17 ㎡	

地番	Ⓔ 1167-5			
測点	標識	Xn	Yn	(Xn+1−Xn−1) Yn
BK29	新・プラスチック杭	−38074.973	−27348.299	477966.221623
B4	新・金属プレート	−38090.130	−27357.092	339063.798248
B3	新・金属プレート	−38087.367	−27361.104	−478190.014608
BK11	新・プラスチック杭	−38072.653	−27352.038	−339001.158972
		倍面積	−161.153709	
		面積	80.5768545	
		地積	80.57 ㎡	

地番	Ⓕ 1167-6			
測点	標識	Xn	Yn	(Xn+1−Xn−1) Yn
BK11	新・プラスチック杭	−38072.653	−27352.038	604343.279610
B3	新・金属プレート	−38087.367	−27361.104	184660.090896
B2	新・金属プレート	−38079.402	−27372.635	−604798.370325
BK14	新・プラスチック杭	−38065.272	−27363.935	−184679.197315
		倍面積	−474.197134	
		面積	237.0985670	
		地積	237.09 ㎡	

地番	Ⓖ 1167-7			
測点	標識	Xn	Yn	(Xn+1−Xn−1) Yn
BK14	新・プラスチック杭	−38065.272	−27363.935	551602.201730
B2	新・金属プレート	−38079.402	−27372.635	255249.821375
KA19	新・プラスチック杭	−38074.597	−27379.589	−135912.279796
BK27	新・プラスチック杭	−38074.438	−27380.636	−94079.865296
K7	新・プラスチック杭	−38071.161	−27379.646	−225416.625518
K8	新・プラスチック杭	−38066.205	−27378.020	−290343.902100
K9	新・プラスチック杭	−38060.556	−27374.960	−190557.096560
BK20	新・プラスチック杭	−38059.244	−27373.651	129094.138116
		倍面積	−363.608049	
		面積	181.8040245	
		地積	181.80 ㎡	

地番	Ⓗ 1167-8			
測点	標識	Xn	Yn	(Xn+1−Xn−1) Yn
BK27	新・プラスチック杭	−38074.438	−27380.636	−50024.421972
KA19	新・プラスチック杭	−38074.597	−27379.589	135912.279796
B2	新・金属プレート	−38079.402	−27372.635	349548.548950
B3	新・金属プレート	−38087.367	−27361.104	293529.923712
B4	新・金属プレート	−38090.130	−27357.092	234094.636244
BA13	新・プラスチック杭	−38095.924	−27360.454	−99947.738462
BA12	新・プラスチック杭	−38086.477	−27372.792	−448776.924840
BA11	新・金属プレート	−38079.529	−27381.546	−275266.681938
K6	新・金属鋲	−38076.424	−27381.236	−139397.872476
		倍面積	−328.250986	
		面積	164.1254930	
		地積	164.12 ㎡	

作成者	宇城市松橋町久具３５８番地２２ 土地家屋調査士法人　松田事務所 社員　松田佳央理 （令和　8年　1月　6日作成）	縮尺	1／

申請人		縮尺	1／

地　　番	1168-1～1168-7
土地の所在	宇城市松橋町萩尾字車道

地積測量図 1/3

引照点配置図

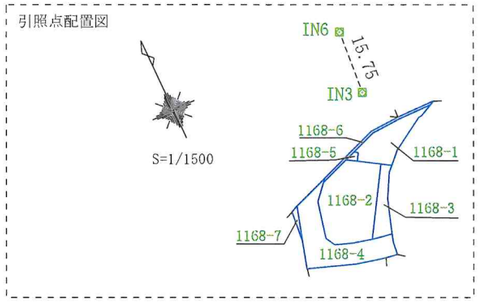

恒久地物等一覧（任意座標）

図示記号	名称	標識		座標	備考
IN3	引照点	金属鋲	X	−38040.151	L型側溝端上
			Y	−27372.635	
IN6	引照点	金属鋲	X	−38024.435	L型側溝端上
			Y	−27371.459	

境界点名	内角	点間距離
	IN6 − IN3 − K	IN3 − K
BA11	188−28−16	40.374
PK1	230−50−52	31.881



IN3



IN6

座標系	任意座標
測量年月日	令和8年1月29日

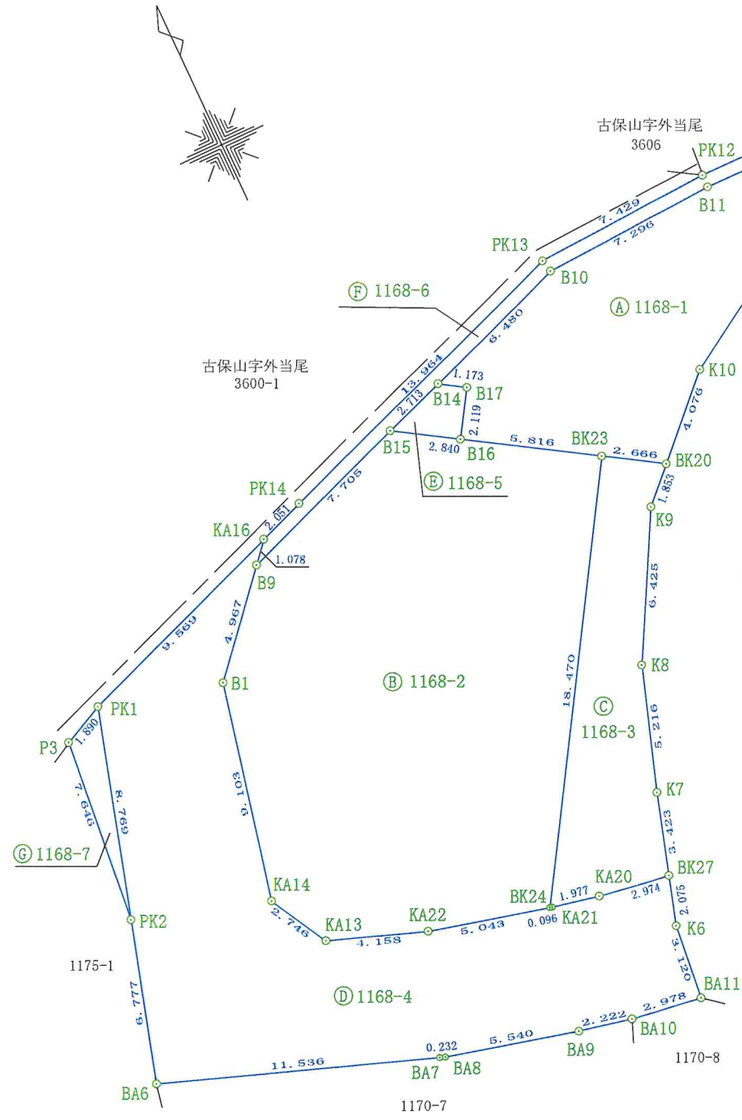

作成者	宇城市松橋町久具３５８番地２２ 土地家屋調査士法人　松田事務所 社員　松田佳央理 （令和　8年　1月　29日作成）	縮尺	1／

申請人		縮尺	1／250

地番	1168-1～1168-7
土地の所在	宇城市松橋町萩尾字車道

地積測量図 (2/3)

座標求積表

地番	Ⓐ 1168-1			
測点	標識	Xn	Yn	(Xn+1−Xn−1) Yn
B12−1	新・金属プレート	−38049.909	−27358.832	44020.360688
K1	新・プラスチック杭	−38051.386	−27361.987	41316.600370
K2	新・プラスチック杭	−38051.419	−27362.731	136074.861263
K10	新・プラスチック杭	−38056.359	−27370.772	214176.290900
BK20	新・プラスチック杭	−38059.244	−27373.651	40485.629829
BK23	新・プラスチック杭	−38057.838	−27375.916	−122425.096352
B16	新・プラスチック杭	−38054.772	−27380.858	−133016.208164
B17	新・プラスチック杭	−38052.980	−27379.727	−66204.179886
B14	新・金属プレート	−38052.354	−27380.719	−77405.292613
B10	新・金属プレート	−38050.153	−27374.624	−70544.406048
B11	新・金属プレート	−38049.777	−27367.338	−6677.630472
		倍面積	−199.070485	
		面積	99.5352425	
		地積	99.53 ㎡	

地番	Ⓑ 1168-2			
測点	標識	Xn	Yn	(Xn+1−Xn−1) Yn
KA14	新・金属プレート	−38068.533	−27395.739	−309325.289049
B1	新・金属プレート	−38059.646	−27393.770	−346312.040340
B9	新・金属プレート	−38055.891	−27390.518	−174504.990178
B15	新・金属プレート	−38053.275	−27383.271	−30641.880249
B16	新・プラスチック杭	−38054.772	−27380.858	124938.855054
BK23	新・プラスチック杭	−38057.838	−27375.916	514420.837556
BK24	新・プラスチック杭	−38073.563	−27385.604	397118.643604
KA22	新・金属プレート	−38072.339	−27390.496	−71927.442496
KA13	新・金属プレート	−38070.937	−27394.411	−104263.128266
		倍面積	−496.434364	
		面積	248.2171820	
		地積	248.21 ㎡	

地番	Ⓒ 1168-3			
測点	標識	Xn	Yn	(Xn+1−Xn−1) Yn
BK23	新・プラスチック杭	−38057.838	−27375.916	−391995.741204
BK20	新・プラスチック杭	−38059.244	−27373.651	74401.583418
K9	新・プラスチック杭	−38060.556	−27374.960	190557.096560
K8	新・プラスチック杭	−38066.205	−27378.020	290343.902100
K7	新・プラスチック杭	−38071.161	−27379.646	225416.625518
BK27	新・プラスチック杭	−38074.438	−27380.636	77487.199880
KA20	新・プラスチック杭	−38073.991	−27383.576	−23330.806752
KA21	新・金属プレート	−38073.586	−27385.511	−11720.998708
BK24	新・プラスチック杭	−38073.563	−27385.604	−431268.491792
		倍面積	−109.630980	
		面積	54.8154900	
		地積	54.81 ㎡	

地番	Ⓓ 1168-4			
測点	標識	Xn	Yn	(Xn+1−Xn−1) Yn
BK27	新・プラスチック杭	−38074.438	−27380.636	66617.087388
K6	新・金属鋲	−38076.424	−27381.236	139397.872476
BA11	新・金属プレート	−38079.529	−27381.546	72752.767722
BA10	新・金属プレート	−38079.081	−27384.490	−24700.809980
BA9	新・金属プレート	−38078.627	−27386.665	−49268.610335
BA8	新・金属プレート	−38077.282	−27392.039	−39088.439653
BA7	新・金属プレート	−38077.200	−27392.256	−108774.648576
BA6	新・プラスチック杭	−38073.311	−27403.117	−284965.013683
PK2	新・プラスチック杭	−38066.801	−27401.235	−409155.241020
PK1	新・金属鋲	−38058.379	−27398.791	−321168.628102
KA16	新・金属プレート	−38055.079	−27389.809	−68145.844792
B9	新・金属プレート	−38055.891	−27390.518	125092.495706
B1	新・金属プレート	−38059.646	−27393.770	346312.040340
KA14	新・金属プレート	−38068.533	−27395.739	309325.289049
KA13	新・金属プレート	−38070.937	−27394.411	104263.128266
KA22	新・金属プレート	−38072.339	−27390.496	71927.442496
BK24	新・プラスチック杭	−38073.563	−27385.604	34149.848188
KA21	新・金属プレート	−38073.586	−27385.511	11720.998708
KA20	新・プラスチック杭	−38073.991	−27383.576	23330.806752
		倍面積	−377.459050	
		面積	188.7295250	
		地積	188.72 ㎡	

地番	Ⓔ 1168-5			
測点	標識	Xn	Yn	(Xn+1−Xn−1) Yn
B14	新・金属プレート	−38052.354	−27380.719	−8077.312105
B17	新・プラスチック杭	−38052.980	−27379.727	66204.179886
B16	新・プラスチック杭	−38054.772	−27380.858	8077.353110
B15	新・金属プレート	−38053.275	−27383.271	−66212.749278
		倍面積	−8.528387	
		面積	4.2641935	
		地積	4.26 ㎡	

作成者	宇城市松橋町久具３５８番地２２ 土地家屋調査士法人　松田事務所 社員　松田佳央理 （令和　8年　1月　29日作成）	縮尺	1／

申請人		縮尺	1／

地　番	1168-1～1168-7
土地の所在	宇城市松橋町萩尾字車道

地積測量図 3/3

地　番	Ⓕ 1168-6			
測　点	標　識	Ｘｎ	Ｙｎ	（Ｘｎ＋１－Ｘｎ－１）Ｙｎ
PK11	新・プラスチック杭	－38049．390	－27357．722	17946．665632
B12－1	新・金属プレート	－38049．909	－27358．832	10587．867984
B11	新・金属プレート	－38049．777	－27367．338	6677．630472
B10	新・金属プレート	－38050．153	－27374．624	70544．406048
B14	新・金属プレート	－38052．354	－27380．719	85482．604718
B15	新・金属プレート	－38053．275	－27383．271	96854．629527
B9	新・金属プレート	－38055．891	－27390．518	49412．494472
KA16	新・金属プレート	－38055．079	－27389．809	－41632．509680
PK14	新・金属プレート	－38054．371	－27387．884	－149099．640496
PK13	新・金属プレート	－38049．635	－27374．748	－140103．960264
PK12	新・金属プレート	－38049．253	－27367．329	－6704．995605
		倍　面　積	－34．807192	
		面　積	17．4035960	
		地　積	17．40 ㎡	

地　番	Ⓖ 1168-7			
測　点	標　識	Ｘｎ	Ｙｎ	（Ｘｎ＋１－Ｘｎ－１）Ｙｎ
PK1	新・金属鋲	－38058．379	－27398．791	208504．799510
PK2	新・プラスチック杭	－38066．801	－27401．235	22249．802820
P3	新・プラスチック杭	－38059．191	－27400．498	－230766．994156
		倍　面　積	－12．391826	
		面　積	6．1959130	
		地　積	6．19 ㎡	

作成者	宇城市松橋町久具３５８番地２２ 土地家屋調査士法人　松田事務所 社員　松　田　佳　央　理 （令和　8年　1月　29日作成）	縮尺	1／

申請人		縮尺	1／

地　番	1177-7～1177-10
土地の所在	宇城市松橋町萩尾字車道

地積測量図

座　標　求　積　表

地　番	Ⓐ 1177-7			
測　点	標　識	Ｘｎ	Ｙｎ	（Ｘｎ＋１－Ｘｎ－１）Ｙｎ
PK9	新・金属プレート	－38065．235	－27327．262	－27245．280214
KA10	新・金属プレート	－38065．972	－27318．646	108318．431390
KA9	新・金属プレート	－38069．200	－27317．105	134809．913175
BK1	新・金属プレート	－38070．907	－27318．158	－60946．810498
K11	新・プラスチック杭	－38066．969	－27325．095	－154987．938840
		倍　面　積	－51．684987	
		面　積	25．8424935	
		地　積	25．84	㎡

地　番	Ⓑ 1177-8			
測　点	標　識	Ｘｎ	Ｙｎ	（Ｘｎ＋１－Ｘｎ－１）Ｙｎ
BK31	新・金属プレート	－38067．105	－27309．802	211896．753718
C28	新・金属プレート	－38073．731	－27313．884	172214．038620
K12	新・金属プレート	－38073．410	－27313．749	－77134．027176
BK1	新・金属プレート	－38070．907	－27318．158	－115009．445180
KA9	新・金属プレート	－38069．200	－27317．105	－134809．913175
KA10	新・金属プレート	－38065．972	－27318．646	－57232．563370
		倍　面　積	－75．156563	
		面　積	37．5782815	
		地　積	37．57	㎡

地　番	Ⓒ 1177-9			
測　点	標　識	Ｘｎ	Ｙｎ	（Ｘｎ＋１－Ｘｎ－１）Ｙｎ
B18	新・プラスチック杭	－38065．787	－27308．990	94680．268330
BK31	新・金属プレート	－38067．105	－27309．802	5052．313370
KA10	新・金属プレート	－38065．972	－27318．646	－51085．868020
PK9	新・金属プレート	－38065．235	－27327．262	－63781．829508
BY8	新・金属鋲	－38063．638	－27324．210	15082．963920
		倍　面　積	－52．151908	
		面　積	26．0759540	
		地　積	26．07	㎡

地　番	Ⓓ 1177-10			
測　点	標　識	Ｘｎ	Ｙｎ	（Ｘｎ＋１－Ｘｎ－１）Ｙｎ
B18	新・プラスチック杭	－38065．787	－27308．990	－31132．248600
PK7	新・プラスチック杭	－38065．965	－27307．726	226790．664430
C34	新・プラスチック杭	－38074．092	－27312．965	212112．486190
C28	新・金属プレート	－38073．731	－27313．884	－190842．107508
BK31	新・金属プレート	－38067．105	－27309．802	－216949．067088
		倍　面　積	－20．272576	
		面　積	10．1362880	
		地　積	10．13	㎡

座　標　系	任意座標
測量年月日	令和8年1月5日

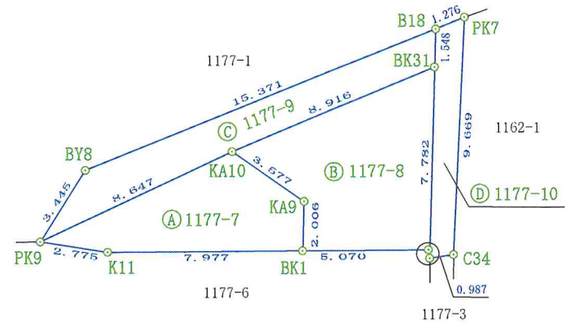

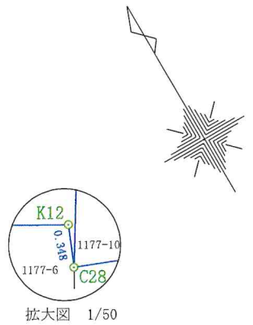

拡大図　1/50

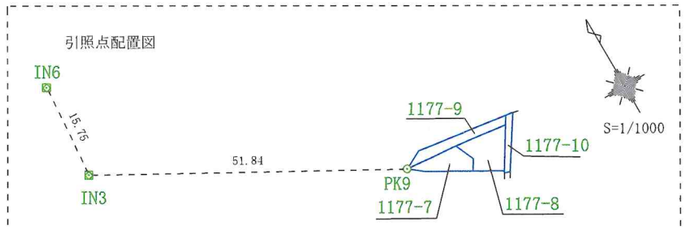

恒久地物等一覧（任意座標）

図示記号	名　称	標　識	座　標		備　考
IN3	引照点	金属鋲	X	－38040．151	L型側溝端上
			Y	－27372．635	
IN6	引照点	金属鋲	X	－38024．435	L型側溝端上
			Y	－27371．459	

境界点名	内　角	点間距離
	IN6　－　IN3　－K	IN3　－K
PK9	114－39－21	51．845
BK1	115－10－05	62．560


IN3


IN6

作成者	宇城市松橋町久具３５８番地２２ 土地家屋調査士法人　松田事務所 社員　松　田　佳　央　理 （令和　8年　1月　6日作成）	縮尺	1／

申請人		縮尺	1／250

地　　番	1177-6, 1177-11～1177-14
土地の所在	宇城市松橋町萩尾字車道

地積測量図 (1/2)

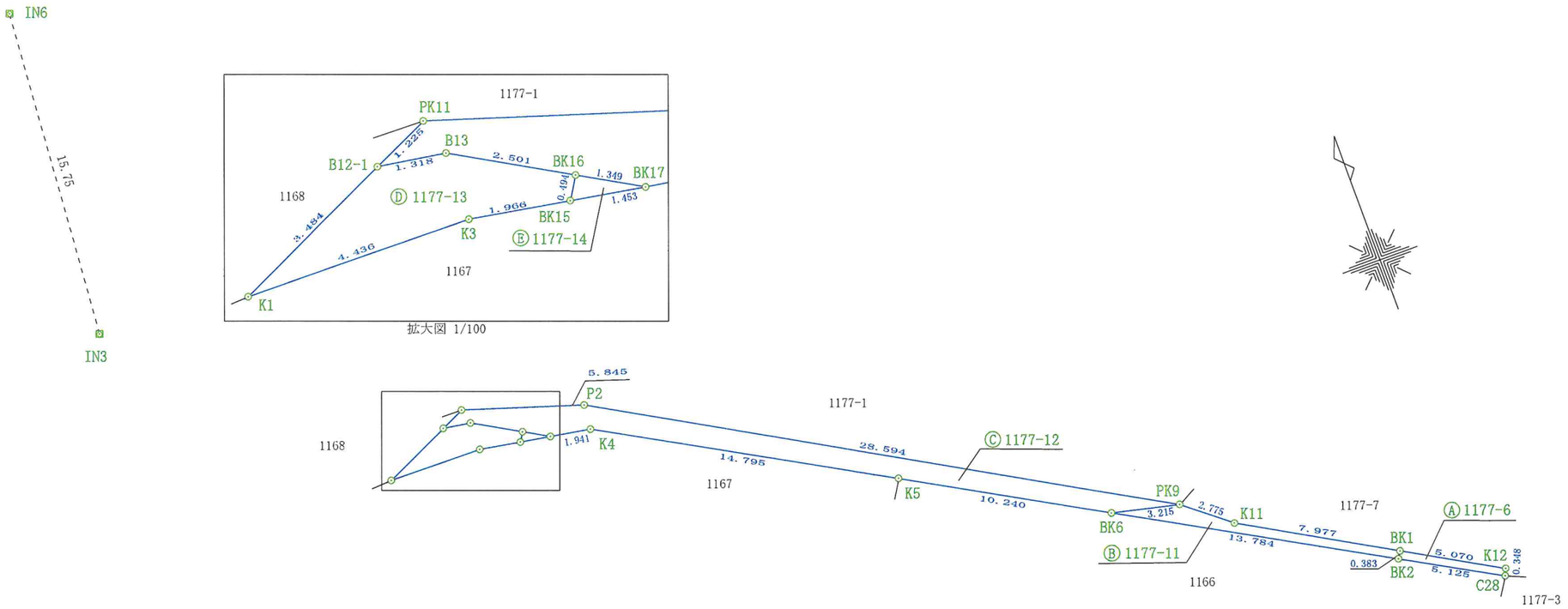

恒久地物等一覧(任意座標)

図示記号	名称	標識		座標	備考
IN3	引照点	金属鋲	X	−38040.151	L型側溝端上
			Y	−27372.635	
IN6	引照点	金属鋲	X	−38024.435	L型側溝端上
			Y	−27371.459	

境界点名	内角	点間距離
	IN6 − IN3 − K	IN3 − K
PK9	114−39−21	51.845
K12	115−10−41	67.629



IN3



IN6

座標系	任意座標
測量年月日	令和8年1月29日

作成者	宇城市松橋町久具３５８番地２２ 土地家屋調査士法人　松田事務所 社員　松田佳央理 （令和　8年　1月　29日作成）	縮尺	1／

申請人		縮尺	1／250

地　番	1177-6, 1177-11～1177-14
土地の所在	宇城市松橋町萩尾字車道

地積測量図 2/2

座標求積表

地　番	Ⓐ 1177-6			
測　点	標　識	Xn	Yn	(Xn+1−Xn−1) Yn
K12	新・金属プレート	−38073.410	−27313.749	77134.027176
C28	新・金属プレート	−38073.731	−27313.884	−59462.325468
BK2	新・金属プレート	−38071.233	−27318.359	−77147.045816
BK1	新・金属プレート	−38070.907	−27318.158	59471.629966
		倍面積	−3.714142	
		面積	1.8570710	
		地積	1.85 ㎡	

地　番	Ⓑ 1177-11			
測　点	標　識	Xn	Yn	(Xn+1−Xn−1) Yn
BK1	新・金属プレート	−38070.907	−27318.158	116484.625712
BK2	新・金属プレート	−38071.233	−27318.359	−174618.950728
BK6	新・金属プレート	−38064.515	−27330.395	−163927.709210
PK9	新・金属プレート	−38065.235	−27327.262	67061.100948
K11	新・プラスチック杭	−38066.969	−27325.095	154987.938840
		倍面積	−12.994438	
		面積	6.4972190	
		地積	6.49 ㎡	

地　番	Ⓒ 1177-12			
測　点	標　識	Xn	Yn	(Xn+1−Xn−1) Yn
PK9	新・金属プレート	−38065.235	−27327.262	365010.238534
BK6	新・金属プレート	−38064.515	−27330.395	−156083.885845
K5	新・金属鋲	−38059.524	−27339.336	−333047.791152
K4	新・プラスチック杭	−38052.333	−27352.266	−205579.631256
BK17	新・金属プレート	−38052.008	−27354.180	−27053.284020
BK16	新・金属プレート	−38051.344	−27355.354	−51920.461892
B13	新・金属プレート	−38050.110	−27357.529	−39258.054115
B12−1	新・金属プレート	−38049.909	−27358.832	−19698.359040
PK11	新・プラスチック杭	−38049.390	−27357.722	34169.794778
P2	新・金属鋲	−38051.158	−27352.151	433394.832595
		倍面積	−66.601413	
		面積	33.3007065	
		地積	33.30 ㎡	

地　番	Ⓓ 1177-13			
測　点	標　識	Xn	Yn	(Xn+1−Xn−1) Yn
K1	新・プラスチック杭	−38051.386	−27361.987	−41781.754149
B12−1	新・金属プレート	−38049.909	−27358.832	−34909.869632
B13	新・金属プレート	−38050.110	−27357.529	39258.054115
BK16	新・金属プレート	−38051.344	−27355.354	45273.110870
BK15	新・プラスチック杭	−38051.765	−27355.613	2516.716396
K3	新・プラスチック杭	−38051.436	−27357.551	−10368.511829
		倍面積	−12.254229	
		面積	6.1271145	
		地積	6.12 ㎡	

地　番	Ⓔ 1177-14			
測　点	標　識	Xn	Yn	(Xn+1−Xn−1) Yn
BK16	新・金属プレート	−38051.344	−27355.354	6647.351022
BK17	新・金属プレート	−38052.008	−27354.180	11516.109780
BK15	新・プラスチック杭	−38051.765	−27355.613	−18164.127032
		倍面積	−0.666230	
		面積	0.3331150	
		地積	0.33 ㎡	

作成者	宇城市松橋町久具３５８番地２２ 土地家屋調査士法人　松田事務所 社員　松田佳央理 （令和　8年　1月　29日作成）	縮尺	1／

申請人		縮尺	1／

座　標　求　積　表

地　番	1166+1667+1168+1177-6+1177-7			
測　点	標　識	Ｘｎ	Ｙｎ	（Ｘｎ＋１－Ｘｎ－１）Ｙｎ
P3	新・プラスチック杭	−38059.191	−27400.498	−230766.994156
PK1	新・金属鋲	−38058.379	−27398.791	−132062.172620
PK14	新・金属プレート	−38054.371	−27387.884	−239479.657696
PK13	新・金属プレート	−38049.635	−27374.748	−140103.960264
PK12	新・金属プレート	−38049.253	−27367.329	−6704.995605
PK11	新・プラスチック杭	−38049.390	−27357.722	52116.460410
P2	新・金属鋲	−38051.158	−27352.151	433394.832595
PK9	新・金属プレート	−38065.235	−27327.262	341044.229760
BY8	新・金属鋲	−38063.638	−27324.210	19946.673300
PK7	新・プラスチック杭	−38065.965	−27307.726	285474.967604
C34	新・プラスチック杭	−38074.092	−27312.965	212112.486190
C28	新・金属プレート	−38073.731	−27313.884	996984.079884
PK4	新・金属プレート	−38110.593	−27336.594	1084497.357168
PK3	新・プラスチック杭	−38113.403	−27338.096	−62549.563648
BA14	新・プラスチック杭	−38108.305	−27344.611	−477956.455669
BA13	新・プラスチック杭	−38095.924	−27360.454	−597223.989912
BA12	新・プラスチック杭	−38086.477	−27372.792	−448776.924840
BA11	新・金属プレート	−38079.529	−27381.546	−202513.914216
BA10	新・金属プレート	−38079.081	−27384.490	−24700.809980
BA9	新・金属プレート	−38078.627	−27386.665	−49268.610335
BA8	新・金属プレート	−38077.282	−27392.039	−39088.439653
BA7	新・金属プレート	−38077.200	−27392.256	−108774.648576
BA6	新・プラスチック杭	−38073.311	−27403.117	−284965.013683
PK2	新・プラスチック杭	−38066.801	−27401.235	−386905.438200
		倍　面　積	−6270.502142	
		面　積	3135.2510710	
		地　積	3135.25 ㎡	

恒久地物等一覧

図示記号	名　称	標　識	座　標		備　考
IN3	引照点	金属鋲	X	−38040.151	L型側溝上
			Y	−27372.635	
IN6	引照点	金属鋲	X	−38024.435	L型側溝上
			Y	−27371.459	

境界点名	内　角	点間距離
	IN6　−　IN3　−　K	IN3　−　K
P2	113−58−16	23.254
P3	231−22−25	33.747

座標系	Ⅱ系
測量年月日	令和8年1月29日

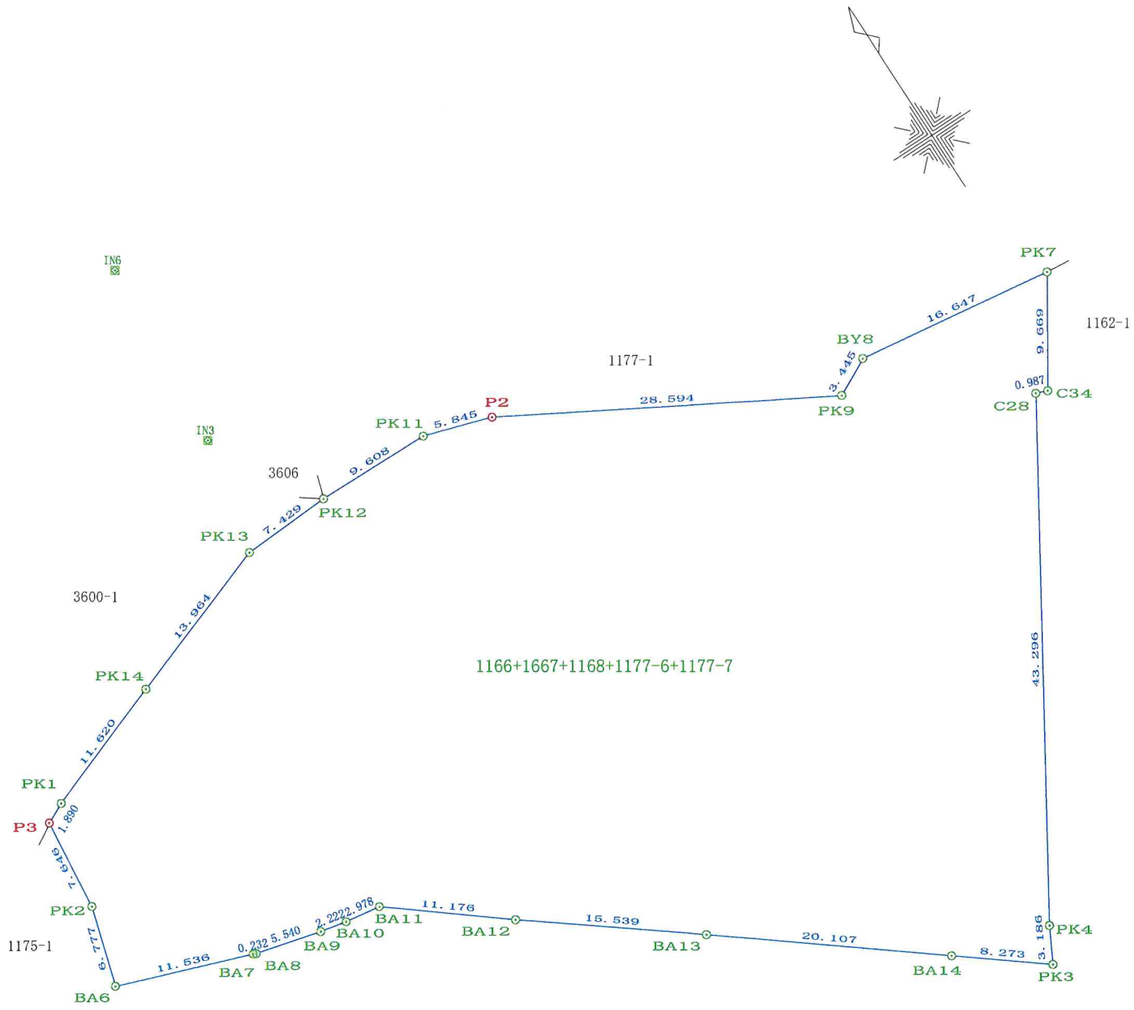

図面名称	地積測量図
現場所在	宇城市松橋町荻尾字車道1166番、1167番、1168番、1177番6、1177番7
申請者名	
日　付	令和8年1月29日
縮　尺	1：500
作成者	熊本県宇城市松橋町久具３５８番地２２ 土地家屋調査士法人松田事務所 社員　松田佳央理

地番	1166-1～1166-6
土地の所在	宇城市松橋町萩尾字車道

地積測量図 (1/2)

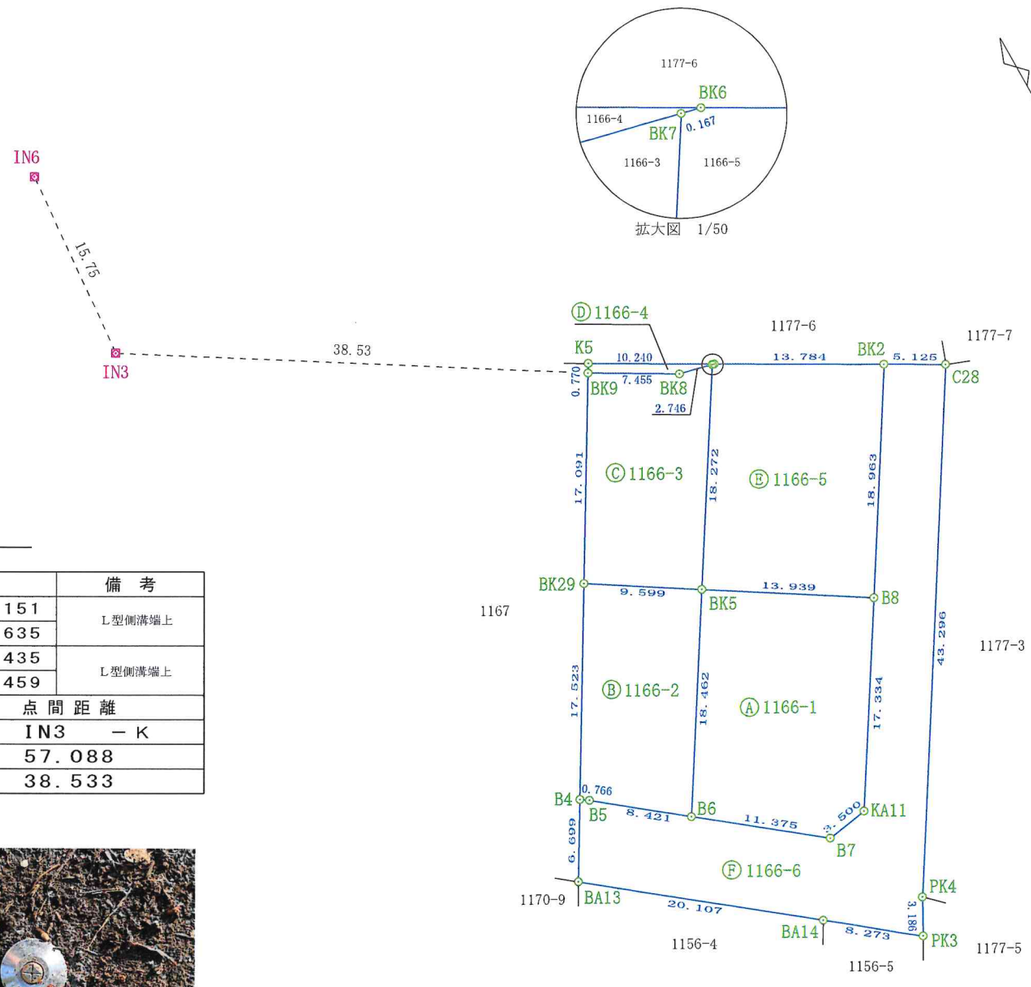

恒久地物等一覧（任意座標）

図示記号	名称	標識	座標		備考
IN3	引照点	金属鋲	X	−38040.151	L型側溝端上
			Y	−27372.635	
IN6	引照点	金属鋲	X	−38024.435	L型側溝端上
			Y	−27371.459	

境界点名	内角	点間距離
	IN6 − IN3 − K	IN3 − K
BA13	163−24−01	57.088
BK9	117−03−20	38.533



IN3



IN6

座標系	任意座標
測量年月日	令和8年1月5日

作成者	熊本県宇城市松橋町久具３５８番地２２ 土地家屋調査士法人　松田事務所 社員　松田佳央理 （令和　8年　1月　6日作成）	縮尺	1／

申請人		縮尺	1／500

地　番	1166-1～1166-6
土地の所在	宇城市松橋町萩尾字車道

地積測量図 (2/2)

座標求積表

地　番	Ⓐ 1166-1			
測　点	標　識	Ｘｎ	Ｙｎ	（Ｘｎ＋１－Ｘｎ－１）Ｙｎ
KA11	新・金属プレート	－38102．128	－27337．412	420011．997968
B7	新・金属プレート	－38102．747	－27340．857	－174325．304232
B6	新・金属プレート	－38095．752	－27349．827	－621196．620651
BK5	新・プラスチック杭	－38080．034	－27340．142	－228809．648398
B8	新・金属プレート	－38087．383	－27328．298	603791．416012
		倍　面　積	－528．159301	
		面　積	264．0796505	
		地　積	264．07 ㎡	

地　番	Ⓑ 1166-2			
測　点	標　識	Ｘｎ	Ｙｎ	（Ｘｎ＋１－Ｘｎ－１）Ｙｎ
BK5	新・プラスチック杭	－38080．034	－27340．142	568100．810618
B6	新・金属プレート	－38095．752	－27349．827	288021．028137
B5	新・金属プレート	－38090．565	－27356．461	－153798．023742
B4	新・金属プレート	－38090．130	－27357．092	－426551．778464
BK29	新・プラスチック杭	－38074．973	－27348．299	－276108．426704
		倍　面　積	－336．390155	
		面　積	168．1950775	
		地　積	168．19 ㎡	

地　番	Ⓒ 1166-3			
測　点	標　識	Ｘｎ	Ｙｎ	（Ｘｎ＋１－Ｘｎ－１）Ｙｎ
BK29	新・プラスチック杭	－38074．973	－27348．299	－542699．645356
BK9	新・金属プレート	－38060．190	－27339．722	－303771．651142
BK8	新・金属プレート	－38063．862	－27333．234	117177．574158
BK7	新・金属プレート	－38064．477	－27330．558	441989．783976
BK5	新・プラスチック杭	－38080．034	－27340．142	286962．130432
		倍　面　積	－341．807932	
		面　積	170．9039660	
		地　積	170．90 ㎡	

地　番	Ⓓ 1166-4			
測　点	標　識	Ｘｎ	Ｙｎ	（Ｘｎ＋１－Ｘｎ－１）Ｙｎ
BK9	新・金属プレート	－38060．190	－27339．722	－118599．714036
K5	新・金属鋲	－38059．524	－27339．336	118242．628200
BK6	新・金属プレート	－38064．515	－27330．395	135367．446435
BK7	新・金属プレート	－38064．477	－27330．558	－17846．854374
BK8	新・金属プレート	－38063．862	－27333．234	－117177．574158
		倍　面　積	－14．067933	
		面　積	7．0339665	
		地　積	7．03 ㎡	

地　番	Ⓔ 1166-5			
測　点	標　識	Ｘｎ	Ｙｎ	（Ｘｎ＋１－Ｘｎ－１）Ｙｎ
BK2	新・金属プレート	－38071．233	－27318．359	624716．233612
B8	新・金属プレート	－38087．383	－27328．298	240516．350698
BK5	新・プラスチック杭	－38080．034	－27340．142	－626253．292652
BK7	新・金属プレート	－38064．477	－27330．558	－424142．929602
BK6	新・金属プレート	－38064．515	－27330．395	184644．148620
		倍　面　積	－519．489324	
		面　積	259．7446620	
		地　積	259．74 ㎡	

地　番	Ⓕ 1166-6			
測　点	標　識	Ｘｎ	Ｙｎ	（Ｘｎ＋１－Ｘｎ－１）Ｙｎ
BK2	新・金属プレート	－38071．233	－27318．359	－372950．237068
C28	新・金属プレート	－38073．731	－27313．884	1075074．474240
PK4	新・金属プレート	－38110．593	－27336．594	1084497．357168
PK3	新・プラスチック杭	－38113．403	－27338．096	－62549．563648
BA14	新・プラスチック杭	－38108．305	－27344．611	－477956．455669
BA13	新・プラスチック杭	－38095．924	－27360．454	－497276．251450
B4	新・金属プレート	－38090．130	－27357．092	－146606．656028
B5	新・金属プレート	－38090．565	－27356．461	153798．023742
B6	新・金属プレート	－38095．752	－27349．827	333175．592514
B7	新・金属プレート	－38102．747	－27340．857	174325．304232
KA11	新・金属プレート	－38102．128	－27337．412	－420011．997968
B8	新・金属プレート	－38087．383	－27328．298	－844307．766710
		倍　面　積	－788．176645	
		面　積	394．0883225	
		地　積	394．08 ㎡	

作成者	熊本県宇城市松橋町久具３５８番地２２ 土地家屋調査士法人　松田事務所 社員　松田佳央理 （令和　8 年　1 月　6 日作成）	縮尺	1／

申請人		縮尺	1／

平　面　図

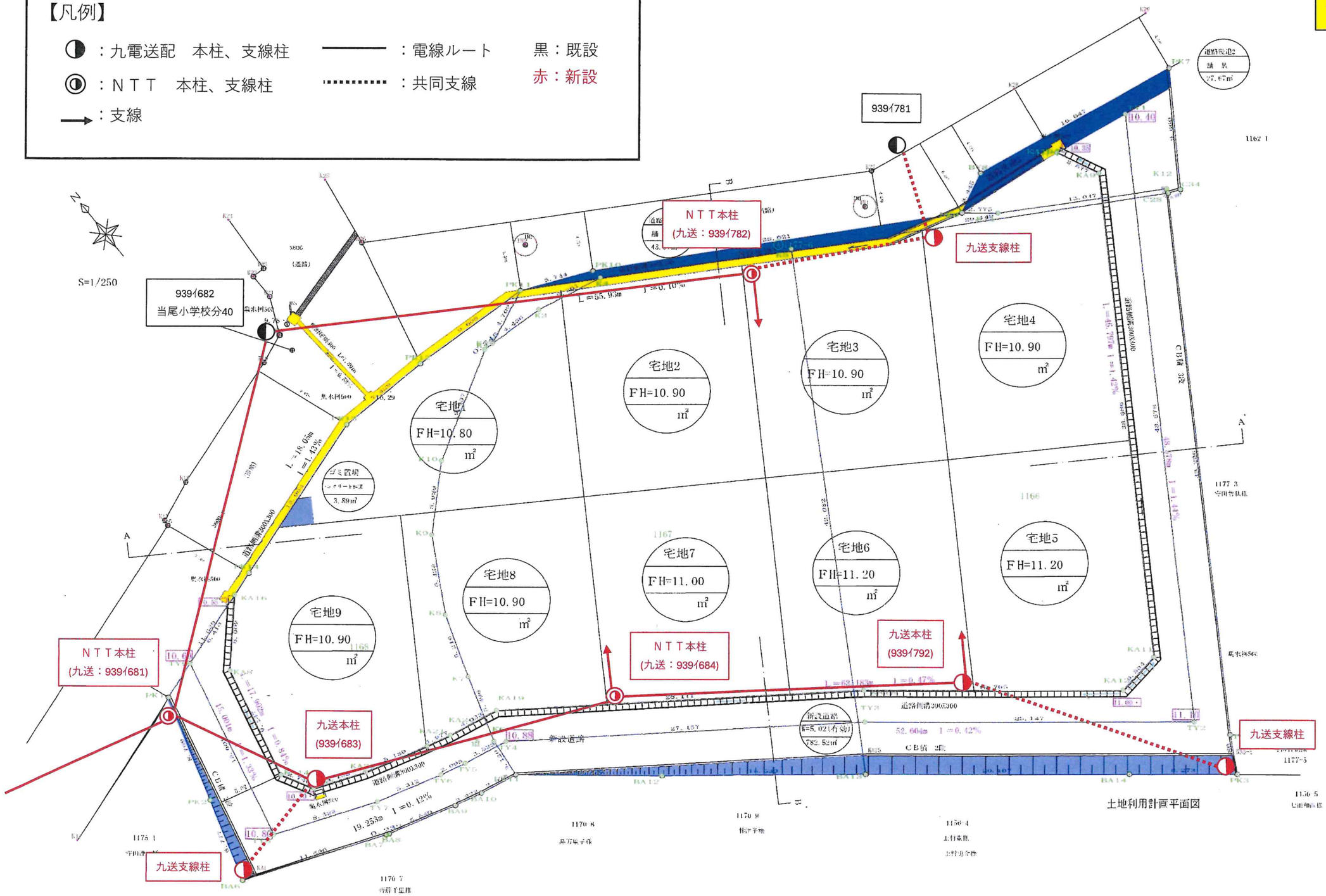

【凡例】
：九電送配　本柱、支線柱
：ＮＴＴ　本柱、支線柱
：支線
：電線ルート
：共同支線
黒：既設
赤：新設
939ｲ781
939ｲ682
当尾小学校分40
ＮＴＴ本柱
(九送：939ｲ782)
九送支線柱
宅地1
FH=10.80
m²
宅地2
FH=10.90
m²
宅地3
FH=10.90
m²
宅地4
FH=10.90
m²
宅地5
FH=11.20
m²
宅地6
FH=11.20
m²
宅地7
FH=11.00
m²
宅地8
FH=10.90
m²
宅地9
FH=10.90
m²
ＮＴＴ本柱
(九送：939ｲ681)
九送本柱
(939ｲ683)
ＮＴＴ本柱
(九送：939ｲ684)
九送本柱
(939ｲ792)
九送支線柱
九送支線柱
S=1/250
土地利用計画平面図