

# 大津町大林 全22区画



—すべての人に不動産を—  
株式会社 MR不動産

所在地	大津町大字大林1528-167 付近【ナビ検索】			区域区分	非線引き区域
売買代金	※価格表参照			用途地域	無指定
土地面積	※価格表参照			電柱	設置計画有り
接道	新設道路(開発道路) 公道 幅員約6~6.5 m				
交通	産交バス『吹田団地』 徒歩約4分				
建ぺい	70%	容積	200%		
地目	宅地へ変更予定	引渡時期	令和8年8月予定		
上水	宅内引込渡し	下水	備考欄記載		
小学校	大津小学校	中学校	大津中学校		
備考	・建築条件なし				
	・現在造成工事中				
	・買主にて浄化槽の設置を要します				
	・埋蔵文化財包蔵地(吹田D遺跡)※一部除く				
	・大津小学校へは路線バスで通学可能です。				
	・境界ブロック設置の取り決めがあります。				
	・確定面積ではありません。				
	面積に若干の誤差が生じる恐れがあります。				



タレントのスザンヌさんの妹  
マーガリンさん  
(弊社専属モデル)



広告有効期 限 令和8年9月30日 取引形態:媒介

熊本県知事(1)第5535号

—すべての人に不動産を—  
株式会社 MR不動産

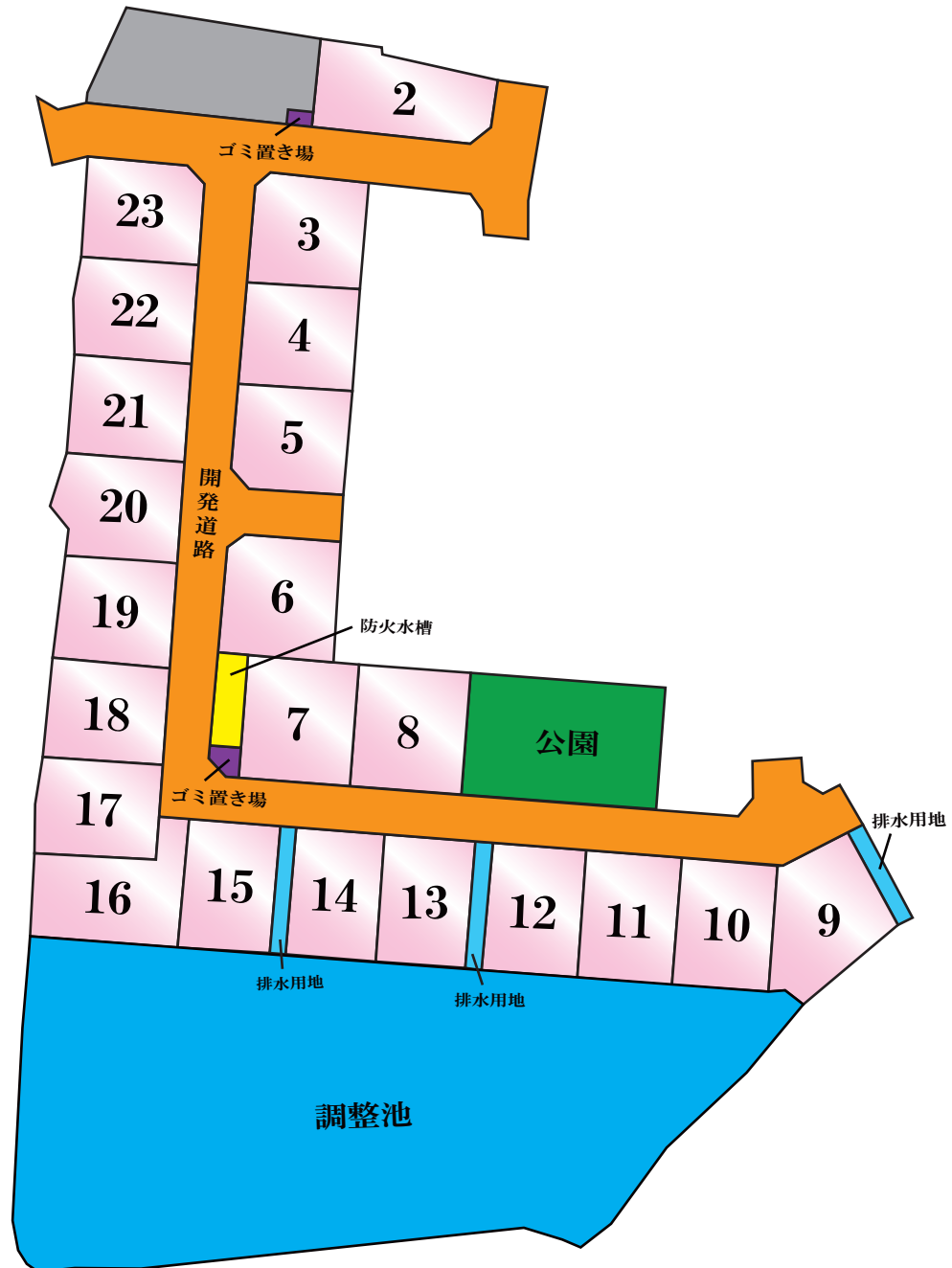

〒862-0951 熊本市中央区上水前寺1丁目12-25  
EDEN SUIZENJI 2F  
TEL:096-284-1286 FAX:096-284-1285

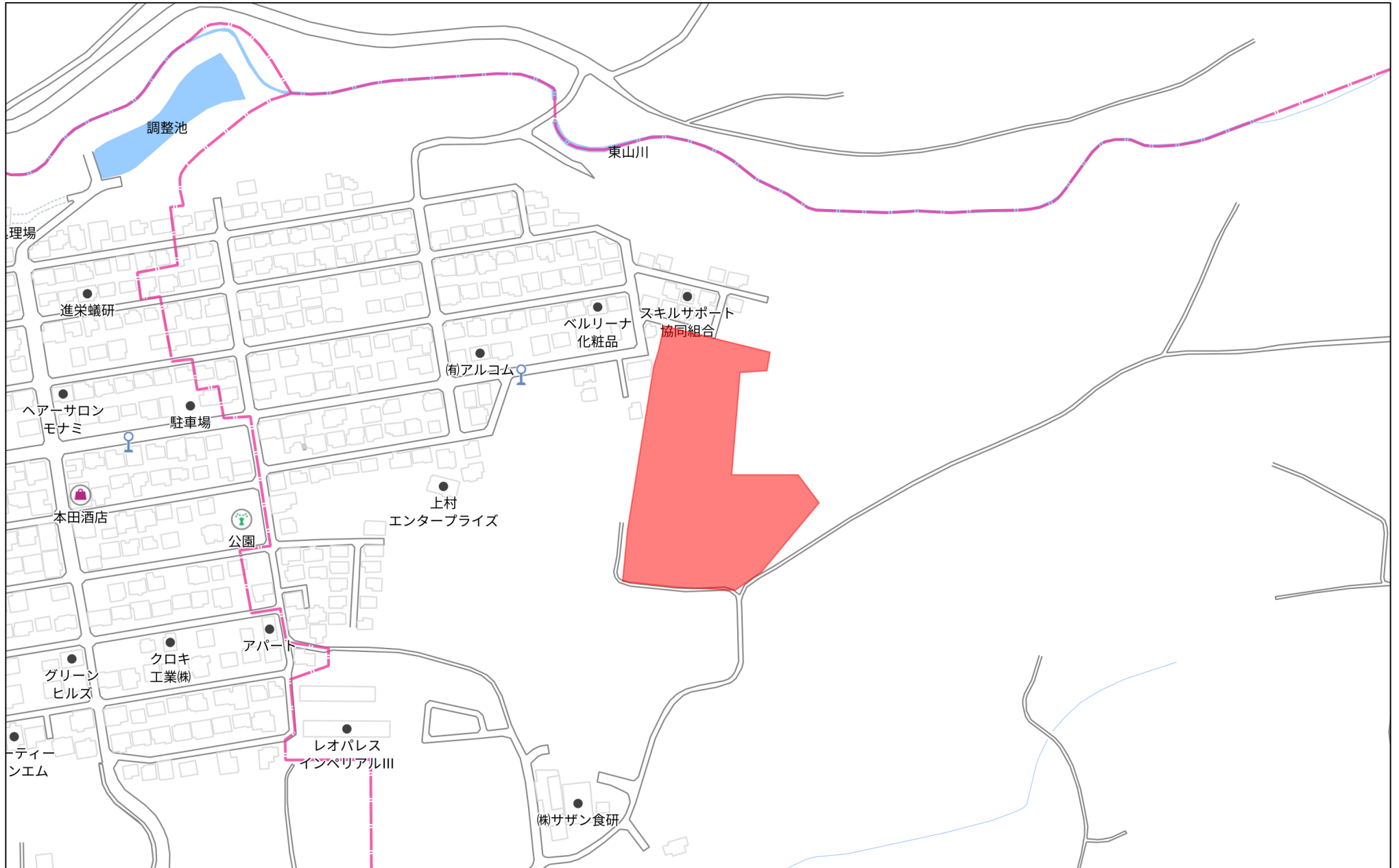


号地	面積	坪数	価格	号地	面積	坪数	価格
②	233.26 m <sup>2</sup>	70.56坪	8,470,000円	⑬	191.60 m <sup>2</sup>	57.96坪	6,950,000円
③	206.96 m <sup>2</sup>	62.61坪	7,510,000円	⑭	191.61 m <sup>2</sup>	57.96坪	6,960,000円
④	200.25 m <sup>2</sup>	60.58坪	7,270,000円	⑮	193.95 m <sup>2</sup>	58.67坪	7,040,000円
⑤	200.63 m <sup>2</sup>	60.69坪	7,280,000円	⑯	237.05 m <sup>2</sup>	71.71坪	7,170,000円
⑥	229.76 m <sup>2</sup>	69.50坪	8,340,000円	⑰	195.41 m <sup>2</sup>	59.11坪	7,090,000円
⑦	229.60 m <sup>2</sup>	69.45坪	8,330,000円	⑱	195.25 m <sup>2</sup>	59.06坪	7,090,000円
⑧	229.84 m <sup>2</sup>	69.53坪	8,340,000円	⑲	195.30 m <sup>2</sup>	59.08坪	7,090,000円
⑨	227.11 m <sup>2</sup>	68.70坪	8,240,000円	⑳	206.15 m <sup>2</sup>	62.36坪	7,480,000円
⑩	202.78 m <sup>2</sup>	61.34坪	7,360,000円	㉑	196.34 m <sup>2</sup>	59.39坪	7,130,000円
⑪	202.62 m <sup>2</sup>	61.29坪	7,350,000円	㉒	198.44 m <sup>2</sup>	60.03坪	7,200,000円
⑫	202.52 m <sup>2</sup>	61.26坪	7,350,000円	㉓	195.28 m <sup>2</sup>	59.07坪	7,090,000円



—すべての人に不動産を—  
株式会社 **MR不動産**





140m

1:3310

# 大津町大林第1期分譲地

求積図



1/600



求積表

地番 ① No.1				
NO	Xn	Yn	Xn · (Yn+1 - Yn-1)	距離
7258	-12917.483	-8572.774	296249.555122	25.39
F74	-12911.547	-8597.462	393995.856705	12.27
F75	-12922.340	-8603.289	77443.583620	1.25
7192	-12923.583	-8603.455	-322495.090182	25.55
7473	-12928.250	-8578.335	-329489.379500	2.00
7471	-12926.284	-8577.969	-49210.363188	3.50
7472	-12926.923	-8574.528	-67155.364985	9.60
合計			-661.202408	
合計面積			330.6012040	
地積			330.60 m <sup>2</sup>	

地番 ② No.2				
NO	Xn	Yn	Xn · (Yn+1 - Yn-1)	距離
F73	-12919.370	-8564.924	100473.940490	8.07
7258	-12917.483	-8572.774	124059.506732	9.60
7472	-12926.923	-8574.528	27392.149837	2.00
7259	-12928.890	-8574.893	-259327.675620	20.77
7615	-12932.684	-8554.470	-296973.222692	3.03
7616	-12931.032	-8551.930	-52435.334760	6.54
236-1	-12924.670	-8550.415	168886.662890	15.29
F72	-12920.080	-8564.997	187457.440720	0.71
合計			-466.532403	
合計面積			233.2662015	
地積			233.26 m <sup>2</sup>	

地番 ③ No.3				
NO	Xn	Yn	Xn · (Yn+1 - Yn-1)	距離
7435	-12936.753	-8568.154	135253.752615	12.82
7623	-12934.412	-8580.757	195012.129724	3.03
7624	-12936.160	-8583.231	56220.551360	12.00
7625	-12948.013	-8585.103	-167404.860077	14.98
7433	-12950.351	-8570.302	-219495.499099	13.77
合計			-413.925477	
合計面積			206.9627385	
地積			206.96 m <sup>2</sup>	

地番 ④ No.4				
NO	Xn	Yn	Xn · (Yn+1 - Yn-1)	距離
7433	-12950.351	-8570.302	164663.712965	14.98
7625	-12948.013	-8585.103	218653.095531	13.36
7626	-12961.213	-8587.189	-164801.823295	14.98
7409	-12963.552	-8572.388	-218915.502624	13.36
合計			-400.517423	
合計面積			200.2587115	
地積			200.25 m <sup>2</sup>	

地番 ⑤ No.5				
NO	Xn	Yn	Xn · (Yn+1 - Yn-1)	距離
7409	-12963.552	-8572.388	164481.547776	14.98
7626	-12961.213	-8587.189	214896.911540	11.40
7627	-12972.474	-8588.968	-38.917422	3.03
7628	-12974.924	-8587.186	-187708.225508	12.84
7629	-12976.928	-8574.501	-192032.580544	13.54
合計			-401.264158	
合計面積			200.6320790	
地積			200.63 m <sup>2</sup>	

地番 ⑥ No.6				
NO	Xn	Yn	Xn · (Yn+1 - Yn-1)	距離
7631	-12980.880	-8588.127	196491.580560	3.03
7632	-12982.662	-8590.578	58850.406846	13.34
7633	-12995.841	-8592.660	-24289.226829	4.00
7670	-12996.466	-8588.709	-192373.689732	10.99
7504	-12998.180	-8577.858	-172459.852240	15.48
7630	-12982.885	-8575.441	133321.246065	12.84
合計			-459.535330	
合計面積			229.7676650	
地積			229.76 m <sup>2</sup>	

地番 ⑦ No.7				
NO	Xn	Yn	Xn · (Yn+1 - Yn-1)	距離
7504	-12998.180	-8577.858	184418.177840	10.99
7670	-12996.466	-8588.709	165354.036918	12.00
7669	-13008.319	-8590.581	32442.747586	3.98
7637	-13012.255	-8591.203	-176524.251330	14.36
7638	-13014.496	-8577.015	-217107.822272	15.98
7538	-12998.707	-8574.521	10957.910001	3.38
合計			-459.201257	
合計面積			229.6006285	
地積			229.60 m <sup>2</sup>	

地番 ⑧ No.8				
NO	Xn	Yn	Xn · (Yn+1 - Yn-1)	距離
7538	-12998.707	-8574.521	217039.410779	15.98
7638	-13014.496	-8577.015	-152386.733664	14.38
7639	-13016.740	-8562.812	-217340.507780	15.98
7543	-13000.951	-8560.318	152228.135259	14.38
合計			-459.695406	
合計面積			229.8477030	
地積			229.84 m <sup>2</sup>	

地番 ⑨ No.9				
NO	Xn	Yn	Xn · (Yn+1 - Yn-1)	距離
7650	-13029.292	-8522.006	123413.453824	1.00
7651	-13029.135	-8522.998	46383.720600	16.46
7365	-13045.389	-8525.566	704.451006	2.55
7751	-13045.786	-8523.052	-55796.826722	2.44
7752	-13047.473	-8521.289	-33153.628893	1.13
378	-13046.660	-8520.511	-166971.154680	14.72
377	-13038.159	-8508.491	-160630.118880	0.32
7363	-13038.053	-8508.191	65646.596855	13.51
7649	-13025.645	-8513.526	179949.285675	9.23
合計			-454.221215	
合計面積			227.1106075	
地積			227.11 m <sup>2</sup>	

地番 ⑩ No.10				
NO	Xn	Yn	Xn · (Yn+1 - Yn-1)	距離
7651	-13029.135	-8522.998	125131.812540	12.32
7652	-13027.212	-8535.170	192021.104880	16.46
7367	-13043.466	-8537.738	-125269.447464	12.32
7365	-13045.389	-8525.566	-192289.033860	16.46
合計			-405.563904	
合計面積			202.7819520	
地積			202.78 m <sup>2</sup>	

地番 ⑪ No.11				
NO	Xn	Yn	Xn · (Yn+1 - Yn-1)	距離
7652	-13027.212	-8535.170	124983.071928	12.31
7653	-13025.291	-8547.332	191875.561721	16.46
7369	-13041.545	-8549.901	-125120.582730	12.31
7367	-13043.466	-8537.738	-192143.297646	16.46
合計			-405.246727	
合計面積			202.6233635	
地積			202.62 m <sup>2</sup>	

地番 ⑫ No.12				
NO	Xn	Yn	Xn · (Yn+1 - Yn-1)	距離
7653	-13025.291	-8547.332	124886.490108	12.31
7654	-13023.370	-8559.489	191769.123250	16.46
7371	-13039.624	-8562.057	-125023.914912	12.31
7369	-13041.545	-8549.901	-192036.750125	16.46
合計			-405.051679	
合計面積			202.5258395	
地積			202.52 m <sup>2</sup>	

地番 ⑬ No.13				
NO	Xn	Yn	Xn · (Yn+1 - Yn-1)	距離
7655	-13023.058	-8561.465	116334.977114	11.64
7656	-13021.241	-8572.966	183195.839629	16.46
7375	-13037.495	-8575.534	-116463.942835	11.64
7374	-13039.312	-8564.033	-183450.080528	16.46
合計			-383.206620	
合計面積			191.6033100	
地積			191.60 m <sup>2</sup>	

地番 ⑭ No.14				
NO	Xn	Yn	Xn · (Yn+1 - Yn-1)	距離
7656	-13021.241	-8572.966	116331.767094	11.64
7657	-13019.424	-8584.468	183183.295680	16.46
7377	-13035.678	-8587.036	-116460.747252	11.64
7375	-13037.495	-8575.534	-183437.554650	16.46
合計			-383.239128	
合計面積			191.6195640	
地積			191.61 m <sup>2</sup>	

地番 ⑮ No.15				
NO	Xn	Yn	Xn · (Yn+1 - Yn-1)	距離
7658	-13019.112	-8586.443	118135.422288	11.79
7659	-13017.272	-8598.085	184975.435120	16.46
7381	-13033.526	-8600.653	-118266.214924	11.79
7380	-13035.366	-8589.011	-185232.550860	16.46
合計			-387.908376	
合計面積			193.9541880	
地積			193.95 m <sup>2</sup>	

地番 ⑯ No.16				
NO	Xn	Yn	Xn · (Yn+1 - Yn-1)	距離
7671	-13021.977	-8602.894	212206.137192	15.64
7460	-13019.536	-8618.347	208807.318368	4.90
343	-13024.396	-8618.932	18221.130004	6.17
7461	-13030.510	-8619.746	-238184.692290	19.33
7381	-13033.526	-8600.653	-282319.206686	16.46
7659	-13017.272	-8598.085	18198.146256	4.02
7660	-13016.646	-8602.051	62597.050614	5.40
合計			-474.116542	
合計面積			237.0582710	
地積			237.05 m <sup>2</sup>	

地番 ⑰ No.17				
NO	Xn	Yn	Xn · (Yn+1 - Yn-1)	距離
7661	-13009.720	-8600.957	186403.268160	15.61
7457	-13007.283	-8616.379	216922.458591	6.45
361	-13013.606	-8617.634	25610.776608	5.97
7460	-13019.536	-8618.347	-191907.960640	15.64
7671	-13021.977	-8602.894	-212206.137192	5.40
7660	-13016.646	-8602.051	-25213.243302	7.01
合計			-390.837775	
合計面積			195.4188875	
地積			195.41 m <sup>2</sup>	

地番 ⑱ No.18				
NO	Xn	Yn	Xn · (Yn+1 - Yn-1)	距離
7662	-12997.136	-8598.969	167169.163232	15.03
7455	-12994.790	-8613.819	224238.096240	11.96
360	-13006.506	-8616.225	33296.655360	0.79
7457	-13007.283	-8616.379	-198595.196844	15.61
7661	-13009.720	-8600.957	-226499.225200	12.74
合計			-390.507212	
合計面積			195.2536060	
地積			195.25 m <sup>2</sup>	

地番 ⑳ No.19				
NO	Xn	Yn	Xn · (Yn+1 - Yn-1)	距離
7663	-12984.039	-8596.900	158132.610981	14.42
7453	-12981.788	-8611.148	219638.871172	13.27
7455	-12994.790	-8613.819	-158263.547410	15.03
7662	-12997.136	-8598.969	-219898.543984	13.26
合計			-390.609241	
合計面積			195.3046205	
地積			195.30 m <sup>2</sup>	

地番 ㉑ No.20				
NO	Xn	Yn	Xn · (Yn+1 - Yn-1)	距離
7664	-12970.894	-8594.823	167441.270646	15.17
7451	-12968.526	-8609.809	195954.427860	0.88
F81-1	-12969.394	-8609.933	38246.742906	6.44
F82-1	-12975.181	-8612.758	6747.094120	3.96
F66	-12978.402	-8610.453	-20895.227220	3.46
7453	-12981.788	-8611.148	-175942.172764	14.42
7663	-12984.039	-8596.900	-211964.436675	13.31
合計			-412.301127	
合計面積			206.1505635	
地積			206.15 m <sup>2</sup>	

地番 ㉒ No.21				
NO	Xn	Yn	Xn · (Yn+1 - Yn-1)	距離
7665	-12958.189	-8592.816	170555.683618	15.36
7449	-12955.792	-8607.985	220157.773456	12.86
7451	-12			

地番 ㉓ No. 23				
NO	Xn	Yn	Xn · (Yn+1 - Yn-1)	距離
7668	-12932.527	-8590.901	186331.849016	12.88
F78-1	-12930.175	-8603.561	194948.248475	13.23
7447	-12943.183	-8605.978	-164870.265054	15.34
7666	-12945.577	-8590.823	-217809.333025	10.71
7667	-12935.001	-8589.153	1008.930078	3.03
合計			-390.570510	
合計面積			195.2852550	
地積			195.28 m <sup>2</sup>	

地番 ㉔ 開発道路				
NO	Xn	Yn	Xn · (Yn+1 - Yn-1)	距離
7197	-12924.156	-8607.149	78204.067956	3.02
7198	-12922.392	-8609.600	13684.813128	8.66
F100	-12930.936	-8608.208	-78089.922504	4.71
F78-1	-12930.175	-8603.561	-223782.538725	12.88
7668	-12932.527	-8590.901	-186331.849016	3.03
7667	-12935.001	-8589.153	-1008.930078	10.71
7666	-12945.577	-8590.823	47419.648551	12.77
7665	-12958.189	-8592.816	51832.756000	12.86
7664	-12970.894	-8594.823	52973.131096	13.31
7663	-12984.039	-8596.900	53831.825694	13.26
7662	-12997.136	-8598.969	52729.380752	12.74
7661	-13009.720	-8600.957	40095.957040	7.01
7660	-13016.646	-8602.051	-37383.807312	4.02
7659	-13017.272	-8598.085	-203173.581376	11.79
7658	-13019.112	-8586.443	-177281.248104	2.00
7657	-13019.424	-8584.468	-175462.777248	11.64
7656	-13021.241	-8572.966	-299527.606723	11.64
7655	-13023.058	-8561.465	-175511.752666	2.00
7654	-13023.370	-8559.489	-184059.288210	12.31
7653	-13025.291	-8547.332	-316762.051829	12.31
7652	-13027.212	-8535.170	-317004.176808	12.32
7651	-13029.135	-8522.998	-171515.533140	1.00
7650	-13029.292	-8522.006	-123413.453824	9.23
7649	-13025.645	-8513.526	-134385.579465	2.00
7648	-13024.855	-8511.689	7098.545975	6.03
7509	-13019.316	-8514.071	63430.107552	2.71
7331	-13020.387	-8516.561	64893.608808	3.03
7332	-13018.666	-8519.055	30776.126424	3.03
7611	-13015.639	-8518.925	76714.176266	6.03
7610	-13015.379	-8524.949	81228.980339	5.02
7398	-13020.399	-8525.166	33358.262238	3.03
7399	-13022.317	-8527.511	167128.416378	10.62
7507	-13020.660	-8538.000	459642.318660	25.12
7639	-13016.740	-8562.812	507848.111100	14.38
7638	-13014.496	-8577.015	369494.555936	14.36
7637	-13012.255	-8591.203	208495.361865	1.86
7636	-13011.965	-8593.038	47064.277405	3.03
7635	-13009.514	-8594.820	19436.213916	1.84
7634	-13007.694	-8594.532	-28096.619040	12.00
7633	-12995.841	-8592.660	-51385.555314	13.34
7632	-12982.682	-8590.578	-58850.406846	3.03
7631	-12980.880	-8588.127	-196491.580560	12.84
7630	-12982.885	-8575.441	-173970.659000	4.58
7503	-12978.360	-8574.727	-12199.658400	1.45
7629	-12976.928	-8574.501	161679.545952	12.84
7628	-12974.924	-8587.186	187708.225508	3.03
7627	-12972.474	-8588.968	38.917422	11.40
7626	-12961.213	-8587.189	-50095.088245	13.36
7625	-12948.013	-8585.103	-51248.235454	12.00
7624	-12936.160	-8583.231	-56220.551360	3.03
7623	-12934.412	-8580.757	-195012.129724	12.82
7435	-12936.753	-8568.154	-326821.191039	12.88
7436	-12939.105	-8555.494	-186439.563945	3.03
7437	-12941.579	-8553.745	-16409.922172	3.08
7613	-12944.622	-8554.226	-53823.738276	4.70
7614	-12945.355	-8549.587	-77102.534380	1.33
7612	-12945.563	-8548.270	-28260.164029	5.55
7299	-12940.085	-8547.404	-54063.675130	14.30
7500	-12926.176	-8544.092	38920.715936	6.50
236-1	-12924.670	-8550.415	101303.563460	6.54
7616	-12931.032	-8551.930	52435.334760	3.03
7615	-12932.684	-8554.470	296973.222692	20.77
7259	-12928.890	-8574.893	308547.959850	3.50
7473	-12928.250	-8578.335	369256.676500	25.55
7192	-12923.583	-8603.455	325855.221762	0.10
7196	-12923.566	-8603.549	47739.652804	3.65
合計			-3345.690217	
合計面積			1672.8451085	
地積			1672.84 m <sup>2</sup>	

地番 ㉕ 排水用地①				
NO	Xn	Yn	Xn · (Yn+1 - Yn-1)	距離
7657	-13019.424	-8584.468	-7720.518432	2.00
7658	-13019.112	-8586.443	59145.825816	16.46
7380	-13035.366	-8589.011	7729.972038	2.00
7377	-13035.678	-8587.036	-59221.085154	16.46
合計			-65.805732	
合計面積			32.9028660	
地積			32.90 m <sup>2</sup>	

地番 ㉖ 排水用地②				
NO	Xn	Yn	Xn · (Yn+1 - Yn-1)	距離
7654	-13023.370	-8559.489	-7709.835040	2.00
7655	-13023.058	-8561.465	59176.775552	16.46
7374	-13039.312	-8564.033	7719.272704	2.00
7371	-13039.624	-8562.057	-59252.051456	16.46
合計			-65.838240	
合計面積			32.9191200	
地積			32.91 m <sup>2</sup>	

地番 ㉗ 排水用地③				
NO	Xn	Yn	Xn · (Yn+1 - Yn-1)	距離
7648	-13024.855	-8511.689	94091.552520	2.00
7649	-13025.645	-8513.526	-45563.706210	13.51
7363	-13038.053	-8508.191	-94186.894872	2.00
7359	-13037.383	-8506.302	45604.765734	13.64
合計			-54.282828	
合計面積			27.1414140	
地積			27.14 m <sup>2</sup>	

地番 ㉘ 公園				
NO	Xn	Yn	Xn · (Yn+1 - Yn-1)	距離
7505	-13001.951	-8553.991	322604.408212	6.41
7543	-13000.951	-8560.318	114681.388771	15.98
7639	-13016.740	-8562.812	-290507.603320	25.12
7507	-13020.660	-8538.000	-355542.141960	15.98
7506	-13004.871	-8535.506	207960.892161	18.71
合計			-803.056136	
合計面積			401.5280680	
地積			401.52 m <sup>2</sup>	

地番 ㉙ 防火水槽				
NO	Xn	Yn	Xn · (Yn+1 - Yn-1)	距離
7670	-12996.466	-8588.709	27019.652814	4.00
7633	-12995.841	-8592.660	75674.782143	12.00
7634	-13007.694	-8594.532	-27042.995826	4.00
7669	-13008.319	-8590.581	-75747.441537	12.00
合計			-96.002406	
合計面積			48.0012030	
地積			48.00 m <sup>2</sup>	

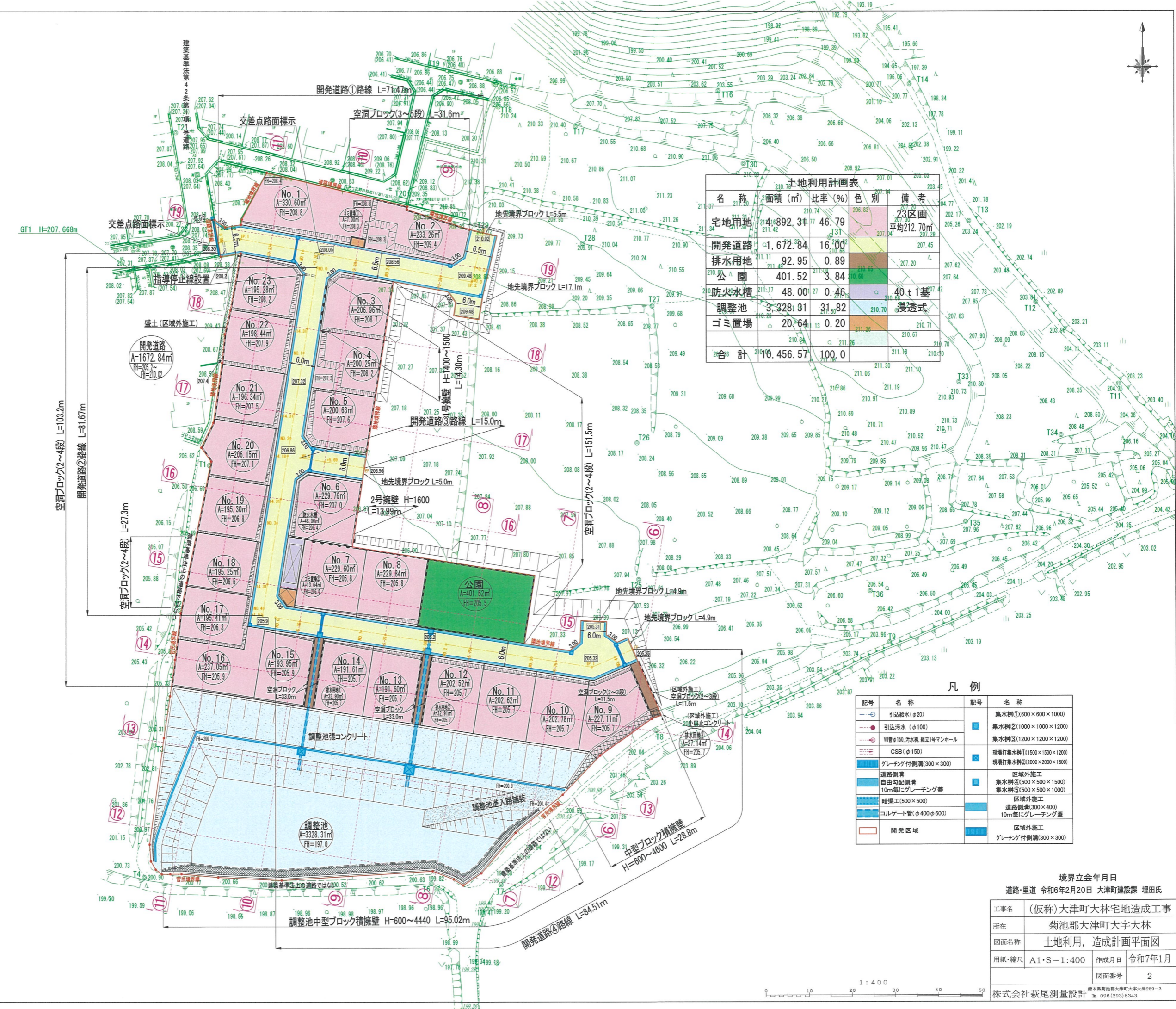
地番 ㉚ 調整池				
NO	Xn	Yn	Xn · (Yn+1 - Yn-1)	距離
7381	-13033.526	-8600.653	400585.421610	19.33
7461	-13030.510	-8619.746	252883.107570	2.38
342	-13032.866	-8620.060	23237.600078	9.78
341	-13042.536	-8621.529	62395.492224	24.92
354	-13067.237	-8624.844	39528.391925	3.91
353	-13071.137	-8624.554	-18181.951567	2.20
352	-13073.037	-8623.453	-32695.665537	1.78
351	-13074.136	-8622.053	-44452.062400	2.00
350	-13074.106	-8620.053	-60010.146540	2.59
349	-13074.086	-8617.463	-145240.021374	8.56
348-2	-13074.880	-8608.944	-303494.114560	14.71
347	-13075.585	-8594.251	-648614.393925	34.98
346	-13073.473	-8559.339	-520494.180549	5.25
358	-13075.363	-8554.438	-92848.152663	2.61
357	-13076.763	-8552.238	-83691.283200	5.05
356	-13073.962	-8548.038	-158312.605858	12.29
355	-13064.561	-8540.129	-245848.908898	14.02
379	-13055.760	-8529.220	-245970.518400	11.47
7752	-13047.473	-8521.289	-80476.813464	2.44
7751	-13045.786	-8523.052	55796.826722	2.55
7365	-13045.389	-8525.566	191584.582854	12.32
7367	-13043.466	-8537.738	317412.745110	12.31
7369	-13041.545	-8549.901	317157.332855	12.31
7371	-13039.624	-8562.057	184275.966368	2.00
7374	-13039.312	-8564.033	175730.807824	11.64
7375	-13037.495	-8575.534	299901.497485	11.64
7377	-13035.678	-8587.036	175681.832406	2.00
7380	-13035.366	-8589.011	177502.578822	11.79
合計			-6656.635082	
合計面積			3328.3175410	

地番 ㉛ ゴミ置場①				
NO	Xn	Yn	Xn · (Yn+1 - Yn-1)	距離
7472	-12926.923	-8574.528	39763.215148	3.50
7471	-12926.284	-8577.969	49210.363188	2.00
7473	-12928.250	-8578.335	-39767.297000	3.50
7259	-12928.890	-8574.893	-49220.284230	2.00
合計			-14.002894	
合計面積			7.0014470	
地積			7.00 m <sup>2</sup>	

地番 ㉜ ゴミ置場②				
NO	Xn	Yn	Xn · (Yn+1 - Yn-1)	距離
7669	-13008.319	-8590.581	43304.693951	4.00
7634	-13007.694	-8594.532	55139.614866	1.84
7635	-13009.514	-8594.820	-19436.213916	3.03
7636	-13011.965	-8593.038	-47064.277405	1.86
7637	-13012.255	-8591.203	-31971.110535	3.98
合計			-27.293039	
合計面積			13.6465195	
地積			13.64 m <sup>2</sup>	

地番	地積
① No. 1	330.60 m <sup>2</sup>
② No. 2	233.26 m <sup>2</sup>
③ No. 3	206.96 m <sup>2</sup>
④ No. 4	200.25 m <sup>2</sup>
⑤ No. 5	200.63 m <sup>2</sup>
⑥ No. 6	229.76 m <sup>2</sup>
⑦ No. 7	229.60 m <sup>2</sup>
⑧ No. 8	229.84 m <sup>2</sup>
⑨ No. 9	227.11 m <sup>2</sup>
⑩ No. 10	202.78 m <sup>2</sup>
⑪ No. 11	202.62 m <sup>2</sup>
⑫ No. 12	202.52 m <sup>2</sup>
⑬ No. 13	191.60 m <sup>2</sup>
⑭ No. 14	191.61 m <sup>2</sup>
⑮ No. 15	193.95 m <sup>2</sup>
⑯ No. 16	237.05 m <sup>2</sup>
⑰ No. 17	195.41 m <sup>2</sup>
⑱ No. 18	195.25 m <sup>2</sup>
⑲ No. 19	195.30 m <sup>2</sup>
⑳ No. 20	206.15 m <sup>2</sup>
㉑ No. 21	196.34 m <sup>2</sup>
㉒ No. 22	198.44 m <sup>2</sup>
㉓ No. 23	195.28 m <sup>2</sup>
㉔ 開発道路	1672.84 m <sup>2</sup>
㉕ 排水用地①	32.90 m <sup>2</sup>
㉖ 排水用地②	32.91 m <sup>2</sup>
㉗ 排水用地③	27.14 m <sup>2</sup>
㉘ 公園	401.52 m <sup>2</sup>
㉙ 防火水槽	48.00 m <sup>2</sup>
㉚ 調整池	3328.31 m <sup>2</sup>
㉛ ゴミ置場①	7.00 m <sup>2</sup>
㉜ ゴミ置場②	13.64 m <sup>2</sup>

総合計面積	10456.57 m <sup>2</sup>
-------	-------------------------



名称	面積 (㎡)	比率 (%)	色別	備考
宅地用地	214,892.37	46.79		23区画 平均212.70㎡
開発道路	11,672.84	16.00		
排水用地	92.95	0.89		
公園	401.52	3.84		
防火水槽	48.00	0.46		40t1基
調整池	3,328.31	31.82		浸透式
ゴミ置場	20.64	0.20		
合計	240,456.57	100.0		

記号	名称	記号	名称
○	引込給水 (φ20)	■	集水樹①(600×600×1000)
●	引込汚水 (φ100)	■	集水樹②(1000×1000×1200)
○	W管φ150,汚水用,埋立1号マンホール	■	集水樹③(1200×1200×1200)
○	CSB (φ150)	■	現場打集水樹①(1500×1500×1200)
■	グレーチング付側溝(300×300)	■	現場打集水樹②(2000×2000×1800)
■	道路側溝	■	区域外施工
■	自由勾配側溝	■	集水樹④(500×500×1500)
■	10m毎にグレーチング蓋	■	集水樹⑤(500×500×1000)
■	暗渠工(500×500)	■	区域外施工
■	コルゲート管(φ400φ600)	■	道路側溝(300×400)
■	開発区域	■	10m毎にグレーチング蓋
■		■	区域外施工
■		■	グレーチング付側溝(300×300)

境界立会年月日	
道路・里道 令和6年2月20日 大津町建設課 埋田氏	
工事名	(仮称)大津町大林宅地造成工事
所在	菊池郡大津町大字大林
図面名称	土地利用, 造成計画平面図
用紙・縮尺	A1・S=1:400
作成月日	令和7年1月
図面番号	2
株式会社萩尾測量設計	

