

# 熊本市南区富合町廻江 全14区画



|      |                        |         |         |             |       |
|------|------------------------|---------|---------|-------------|-------|
| 所在地  | 熊本市南区富合町廻江761 付近【ナビ検索】 |         |         | 区域区分        | 市街化区域 |
| 売買代金 | ※価格表参照                 |         |         | 用途地域        | 一種低層  |
| 土地面積 | ※価格表参照                 |         |         | 電柱          | 要確認   |
| 接道   | 開発道路 5.0m              |         |         |             |       |
| 交通   | バス『清藤』 徒歩約12分          |         |         |             |       |
| 建ぺい  | 50%                    | 容積      | 100%    |             |       |
| 地目   | 宅地                     | 引渡時期    | 即時      |             |       |
| 上水   | 引込済み                   | 下水      | 引込済み    |             |       |
| 小学校  | 富合                     | 中学校     | 富合      |             |       |
| 備考   | ・仲介手数料                 |         |         |             |       |
|      | ・水道加入金 受益者負担金          |         |         |             |       |
|      | ～大型区画整理地隣接地～           |         |         |             |       |
|      |                        |         |         |             |       |
|      |                        |         |         |             |       |
| 価格   | ③                      | 165.03㎡ | 49.92坪  | ¥10,300,000 |       |
|      | ④                      | 167.28㎡ | 50.60坪  | ¥10,400,000 |       |
|      | ⑤                      | 182.04㎡ | 55.06坪  | ¥11,300,000 |       |
|      | ⑥                      | 182.78㎡ | 55.29坪  | ¥11,400,000 |       |
|      | ⑫                      | 215.08㎡ | 65.06坪  | ¥11,900,000 |       |
|      | ⑬                      | 330.92㎡ | 100.10坪 | ¥21,200,000 |       |
|      | ⑭                      | 232.17㎡ | 70.23坪  | ¥13,900,000 |       |
|      |                        |         |         |             |       |



タレントのスザンヌさんの妹  
マーガリンさん  
(弊社専属モデル)



広告有効  
期限

令和8年9月30日

取引形態: 媒介

熊本県知事(1)第5535号

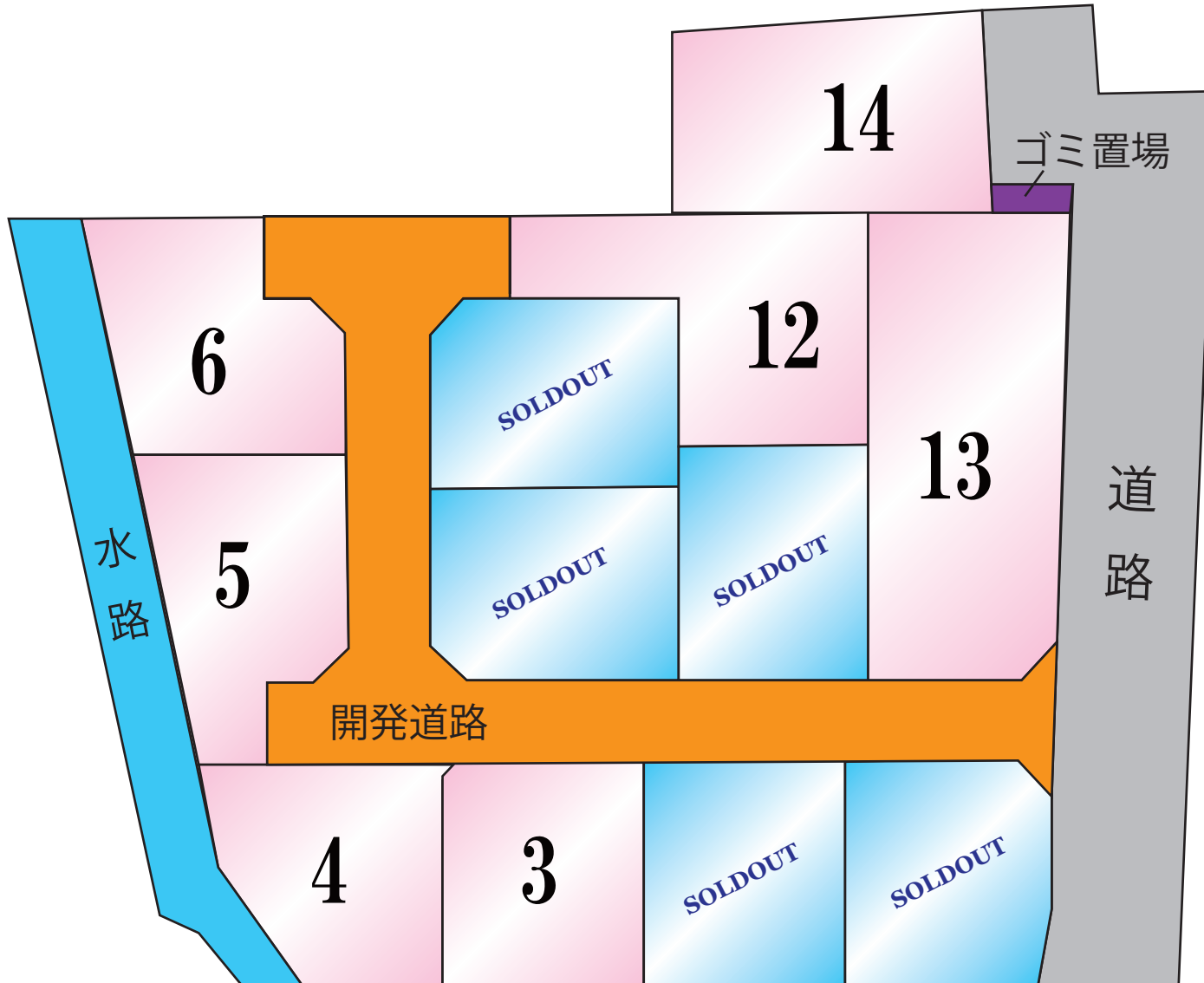

—すべての人に不動産を—  
株式会社 MR不動産

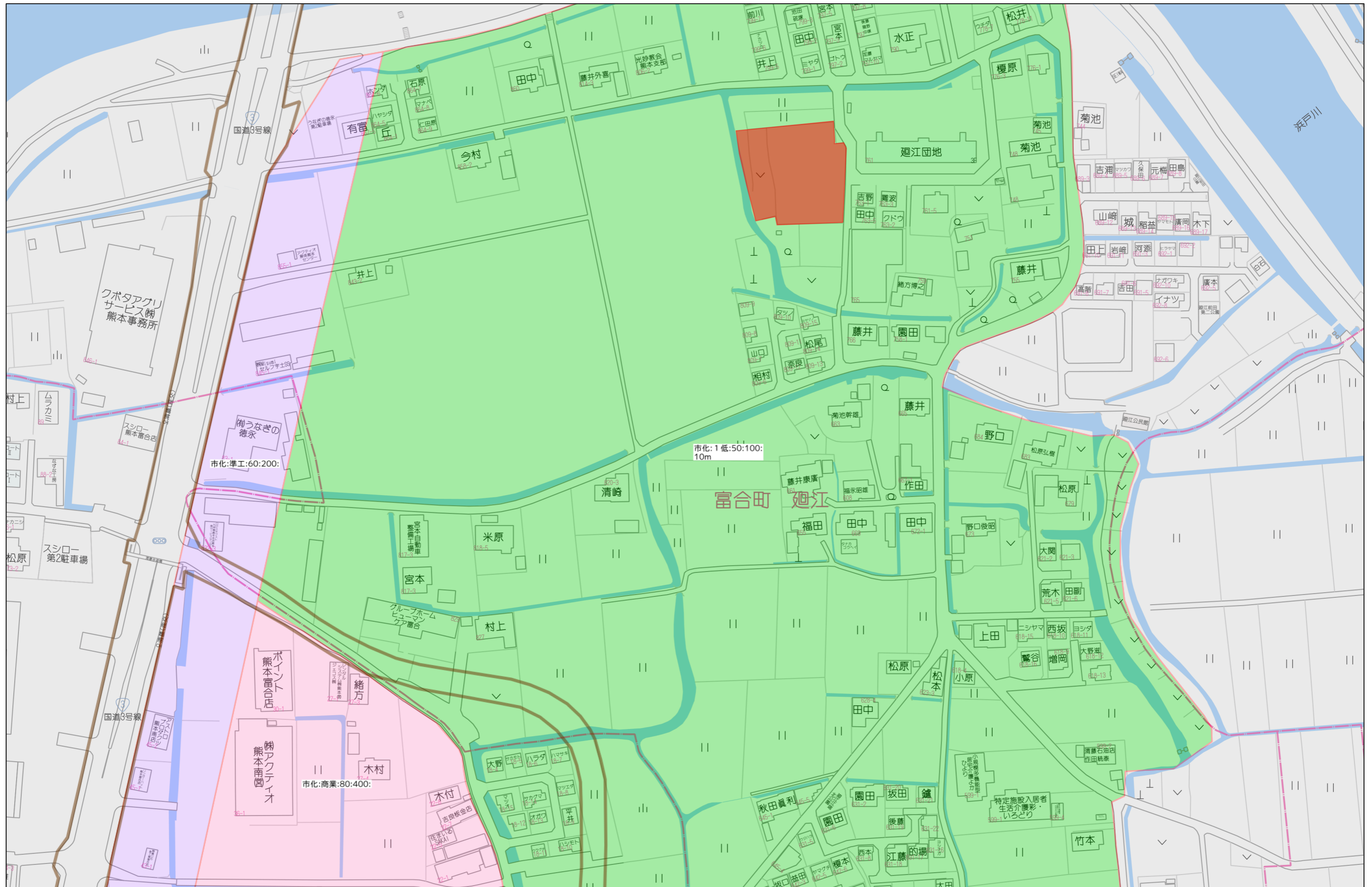
〒862-0951 熊本市中央区上水前寺1丁目12-25  
EDEN SUIZENJI 2F  
TEL:096-284-1286 FAX:096-284-1285





—すべての人に不動産を—  
株式会社 **MR不動産**





市化:準工:60:200:

市化:1低:50:100:  
10m

市化:商業:80:400:

特定施設入居者  
生活介護  
いろどり

80m

1:2000



|       |                       |        |
|-------|-----------------------|--------|
| 地番    | 772-1, 772-3ないし772-19 | 土地積測量図 |
| 土地の所在 | 熊本市南区富合町廻江字裏田         |        |

| 地番   | ㊦ 772-5   |                |                       |  |
|------|-----------|----------------|-----------------------|--|
| 測点   | 標識        | X <sub>n</sub> | Y <sub>n</sub>        | (Y <sub>n+1</sub> -Y <sub>n-1</sub> ) X <sub>n</sub> |
| Z20  | 新設金属標     | -31022.464     | -29909.778            | -61207.321472  |
| M601 | 新設金属標     | -31029.479     | -29909.915            | 28516.091201   |
| X16  | 新設金属標     | -31033.991     | -29910.697            | 300533.168844  |
| PB1  | 新設プラスチック杭 | -31033.757     | -29919.599            | 361294.998994  |
| Z31  | 新設金属標     | -31033.801     | -29922.339            | 87949.792034   |
| Z30  | 新設金属標     | -31020.409     | -29922.433            | -324194.294459                                       |
| Z21  | 新設金属標     | -31020.330     | -29911.888            | -392562.276150                                       |
|      |           | 倍面積            | 330.158992            |  |
|      |           | 面積             | 165.0794960           |  |
|      |           | 地積             | 165.07 m <sup>2</sup> |  |

| 地番    | ㊧ 772-4 |                |                       |  |
|-------|---------|----------------|-----------------------|--|
| 測点    | 標識      | X <sub>n</sub> | Y <sub>n</sub>        | (Y <sub>n+1</sub> -Y <sub>n-1</sub> ) X <sub>n</sub> |
| M605  | 新設金属標   | -31013.193     | -29909.588            | -61809.293649  |
| A2    | 新設金属標   | -31020.217     | -29909.730            | 5893.841230  |
| Z20   | 新設金属標   | -31022.464     | -29909.778            | 66946.477312   |
| Z21   | 新設金属標   | -31020.330     | -29911.888            | 392562.276150  |
| Z30   | 新設金属標   | -31020.409     | -29922.433            | 707947.774198  |
| Z28   | 新設金属標   | -31020.486     | -29934.710            | 732083.469600  |
| Z10   | 新設金属標   | -31020.571     | -29946.033            | 711735.981024  |
| X3137 | 新設金属標   | -31020.646     | -29957.654            | 361545.629130  |
| X3136 | 新設金属標   | -31015.641     | -29957.688            | -88022.389158  |
| Z12   | 新設金属標   | -31015.617     | -29954.816            | -154643.866362                                       |
| Z13   | 新設金属標   | -31013.487     | -29952.702            | -63112.446045  |
| Z4    | 新設金属標   | -31001.739     | -29952.781            | 3968.222592  |
| Z17   | 新設金属標   | -30994.385     | -29952.830            | 67753.725610   |
| Z16   | 新設金属標   | -30992.273     | -29954.967            | 155426.249095  |
| X3139 | 新設金属標   | -30992.298     | -29957.845            | 90001.633392   |
| X3140 | 新設金属標   | -30988.279     | -29957.871            | 991.624928   |
| X3138 | 新設金属標   | -30987.293     | -29957.877            | -232559.633965                                       |
| Z24   | 新設金属標   | -30987.241     | -29950.366            | -465304.410856                                       |
| Z22   | 新設金属標   | -30987.196     | -29942.861            | -233612.470644                                       |
| X3141 | 新設金属標   | -30992.199     | -29942.827            | 88017.845160   |
| Z19   | 新設金属標   | -30992.216     | -29945.701            | 154527.188976  |
| Z18   | 新設金属標   | -30994.348     | -29947.813            | 63414.436008   |
| Z5    | 新設金属標   | -31003.904     | -29947.747            | -3844.484096   |
| Z14   | 新設金属標   | -31013.442     | -29947.689            | -68105.518632  |
| Z15   | 新設金属標   | -31015.555     | -29945.551            | -465822.620545                                       |
| Z6    | 新設金属標   | -31015.457     | -29932.670            | -759971.742871                                       |
| Z7    | 新設金属標   | -31015.381     | -29921.048            | -649679.185807                                       |
| M604  | 新設金属標   | -31015.316     | -29911.723            | -355435.521360                                       |
|       |         | 倍面積            | 892.790415            |  |
|       |         | 面積             | 446.3952075           |  |
|       |         | 地積             | 446.39 m <sup>2</sup> |  |

| 地番     | ㊨ 772-6 |                |                       |  |
|--------|---------|----------------|-----------------------|--|
| 測点     | 標識      | X <sub>n</sub> | Y <sub>n</sub>        | (Y <sub>n+1</sub> -Y <sub>n-1</sub> ) X <sub>n</sub> |
| Z30    | 新設金属標   | -31020.409     | -29922.433            | -383753.479739                                       |
| Z31    | 新設金属標   | -31033.801     | -29922.339            | 288614.349300  |
| PS61+6 | 新設金属標   | -31033.952     | -29931.733            | 381003.828704  |
| Z29    | 新設金属標   | -31033.948     | -29934.616            | 92388.063196   |
| Z28    | 新設金属標   | -31020.486     | -29934.710            | -377922.580938                                       |
|        |         | 倍面積            | 330.180523            |  |
|        |         | 面積             | 165.0902615           |  |
|        |         | 地積             | 165.09 m <sup>2</sup> |  |

| 地番  | ㊩ 772-7   |                |                       |  |
|-----|-----------|----------------|-----------------------|--|
| 測点  | 標識        | X <sub>n</sub> | Y <sub>n</sub>        | (Y <sub>n+1</sub> -Y <sub>n-1</sub> ) X <sub>n</sub> |
| Z28 | 新設金属標     | -31020.486     | -29934.710            | -354160.888662                                       |
| Z29 | 新設金属標     | -31033.948     | -29934.616            | 380258.964844  |
| Z26 | 新設金属標     | -31033.932     | -29946.963            | 385844.876556  |
| Z25 | 新設プラスチック杭 | -31021.561     | -29947.049            | -28850.051730  |
| Z10 | 新設金属標     | -31020.571     | -29946.033            | -382762.825569                                       |
|     |           | 倍面積            | 330.075439            |  |
|     |           | 面積             | 165.0377195           |  |
|     |           | 地積             | 165.03 m <sup>2</sup> |  |

|     |  |    |    |     |  |    |    |
|-----|--|----|----|-----|--|----|----|
| 作成者 | 熊本市東区御領二丁目18番20号<br>土地家屋調査士 梶野雄志<br>(令和7年6月4日作成) | 縮尺 | 1/ | 申請人 |  | 縮尺 | 1/ |
|-----|--|----|----|-----|--|----|----|

|       |                       |       |
|-------|-----------------------|-------|
| 地番    | 772-1, 772-3ないし772-19 | 土地所在図 |
| 土地の所在 | 熊本市南区富合町廻江字裏田         |       |

| 地番     | ㉔ 772-11  |                      |                |  |
|--------|-----------|----------------------|----------------|--|
| 測点     | 標識        | X <sub>n</sub>       | Y <sub>n</sub> | (Y <sub>n+1</sub> -Y <sub>n-1</sub> ) X <sub>n</sub> |
| X3143  |           | -30984.167           | -29951.380     | -68227.135734  |
| C9     | 新設プラスチック杭 | -30986.255           | -29951.366     | -31420.062570  |
| Z24    | 新設金属標     | -30987.241           | -29950.366     | 201757.926151  |
| X3138  | 新設金属標     | -30987.293           | -29957.877     | 232559.633965  |
| X3140  | 新設金属標     | -30988.279           | -29957.871     | 30430.489978   |
| C10    | 新設プラスチック杭 | -30987.305           | -29958.859     | 342905.517130  |
| C7     | 新設金属標     | -30987.372           | -29968.937     | 330573.284496  |
| PS20+3 | 既設金属標     | -30984.648           | -29969.527     | -476203.055112                                       |
| PS41+5 | 既設金属標     | -30984.300           | -29953.568     | -562272.092100                                       |
|        | 倍面積       | 104.506204           |                |  |
|        | 面積        | 52.2531020           |                |  |
|        | 地積        | 52.25 m <sup>2</sup> |                |  |

| 地番      | ㉕ 772-8   |                       |                |  |
|---------|-----------|-----------------------|----------------|--|
| 測点      | 標識        | X <sub>n</sub>        | Y <sub>n</sub> | (Y <sub>n+1</sub> -Y <sub>n-1</sub> ) X <sub>n</sub> |
| Z10     | 新設金属標     | -31020.571            | -29946.033     | -328973.155455                                       |
| Z25     | 新設プラスチック杭 | -31021.561            | -29947.049     | 28850.051730   |
| Z26     | 新設金属標     | -31033.932            | -29946.963     | 264284.964912  |
| PS35+2  | 新設金属標     | -31033.921            | -29955.565     | 422123.393442  |
| PS31+17 | 新設金属標     | -31026.890            | -29960.565     | 195128.111210  |
| X20     | 新設金属標     | -31020.664            | -29961.854     | -90301.152904  |
| X3137   | 新設金属標     | -31020.646            | -29957.654     | -490777.640366                                       |
|         | 倍面積       | 334.572569            |                |  |
|         | 面積        | 167.2862845           |                |  |
|         | 地積        | 167.28 m <sup>2</sup> |                |  |

| 地番      | ㉖ 772-12  |                       |                |  |
|---------|-----------|-----------------------|----------------|--|
| 測点      | 標識        | X <sub>n</sub>        | Y <sub>n</sub> | (Y <sub>n+1</sub> -Y <sub>n-1</sub> ) X <sub>n</sub> |
| X3145   |           | -30975.950            | -29932.974     | -276336.449950                                       |
| M617    | 新設金属標     | -30987.133            | -29932.891     | 306369.783971  |
| Z22     | 新設金属標     | -30987.196            | -29942.861     | 541501.250100  |
| Z24     | 新設金属標     | -30987.241            | -29950.366     | 263546.484705  |
| C9      | 新設プラスチック杭 | -30986.255            | -29951.366     | 31420.062570   |
| X3143   |           | -30984.167            | -29951.380     | -299028.195717                                       |
| PS52+3  | 既設金属標     | -30983.579            | -29941.715     | -298216.947875                                       |
| PS69+14 | 新設金属標     | -30977.769            | -29941.755     | 3004.843593  |
| X3144   |           | -30976.620            | -29941.812     | -272005.700220                                       |
|         | 倍面積       | 255.131177            |                |  |
|         | 面積        | 127.5655885           |                |  |
|         | 地積        | 127.56 m <sup>2</sup> |                |  |

| 地番     | ㉗ 772-9 |                       |                |  |
|--------|---------|-----------------------|----------------|--|
| 測点     | 標識      | X <sub>n</sub>        | Y <sub>n</sub> | (Y <sub>n+1</sub> -Y <sub>n-1</sub> ) X <sub>n</sub> |
| Z4     | 新設金属標   | -31001.739            | -29952.781     | -406246.787856                                       |
| Z13    | 新設金属標   | -31013.487            | -29952.702     | 63112.446045   |
| Z12    | 新設金属標   | -31015.617            | -29954.816     | 154643.866362  |
| X3136  | 新設金属標   | -31015.641            | -29957.688     | 88022.389158   |
| X3137  | 新設金属標   | -31020.646            | -29957.654     | 129232.011236  |
| X20    | 新設金属標   | -31020.664            | -29961.854     | 215531.573472  |
| PS29+9 | 新設金属標   | -31007.386            | -29964.602     | 122541.189472  |
| C6     | 新設金属標   | -31001.827            | -29965.806     | -366472.596967                                       |
|        | 倍面積     | 364.090922            |                |  |
|        | 面積      | 182.0454610           |                |  |
|        | 地積      | 182.04 m <sup>2</sup> |                |  |

| 地番    | ㉘ 772-13  |                       |                |  |
|-------|-----------|-----------------------|----------------|--|
| 測点    | 標識        | X <sub>n</sub>        | Y <sub>n</sub> | (Y <sub>n+1</sub> -Y <sub>n-1</sub> ) X <sub>n</sub> |
| C13   | 新設プラスチック杭 | -30992.130            | -29932.670     | -314787.064410                                       |
| X21   | 新設プラスチック杭 | -31001.220            | -29932.670     | 0.000000   |
| C15   | 新設金属標     | -31003.803            | -29932.670     | 467444.337831  |
| Z5    | 新設金属標     | -31003.904            | -29947.747     | 469492.118272  |
| Z18   | 新設金属標     | -30994.348            | -29947.813     | -63414.436008  |
| Z19   | 新設金属標     | -30992.216            | -29945.701     | -154527.188976                                       |
| X3141 |           | -30992.199            | -29942.827     | -403859.345169                                       |
|       | 倍面積       | 348.421540            |                |  |
|       | 面積        | 174.2107700           |                |  |
|       | 地積        | 174.21 m <sup>2</sup> |                |  |

| 地番    | ㉙ 772-10  |                       |                |  |
|-------|-----------|-----------------------|----------------|--|
| 測点    | 標識        | X <sub>n</sub>        | Y <sub>n</sub> | (Y <sub>n+1</sub> -Y <sub>n-1</sub> ) X <sub>n</sub> |
| X3140 | 新設金属標     | -30988.279            | -29957.871     | -31422.114906  |
| X3139 | 新設金属標     | -30992.298            | -29957.845     | -90001.633392  |
| Z16   | 新設金属標     | -30992.273            | -29954.967     | -155426.249095                                       |
| Z17   | 新設金属標     | -30994.385            | -29952.830     | -67753.725610  |
| Z4    | 新設金属標     | -31001.739            | -29952.781     | 402278.565264  |
| C6    | 新設金属標     | -31001.827            | -29965.806     | 500865.517012  |
| C7    | 新設金属標     | -30987.372            | -29968.937     | -215269.273284                                       |
| C10   | 新設プラスチック杭 | -30987.305            | -29958.859     | -342905.517130                                       |
|       | 倍面積       | 365.568859            |                |  |
|       | 面積        | 182.7844295           |                |  |
|       | 地積        | 182.78 m <sup>2</sup> |                |  |

3/5

|     |  |    |    |     |  |    |    |
|-----|--|----|----|-----|--|----|----|
| 作成者 | 熊本市東区御領二丁目18番20号<br>土地家屋調査士 梶野雄志<br>(令和7年6月4日作成) | 縮尺 | 1/ | 申請人 |  | 縮尺 | 1/ |
|-----|--|----|----|-----|--|----|----|

|       |                       |       |
|-------|-----------------------|-------|
| 地番    | 772-1, 772-3ないし772-19 | 土地所在図 |
| 土地の所在 | 熊本市南区富合町廻江字裏田         |       |

| 地番   | ㊦ 772-17  |                |                       |  |
|------|-----------|----------------|-----------------------|--|
| 測点   | 標識        | X <sub>n</sub> | Y <sub>n</sub>        | (Y <sub>n+1</sub> -Y <sub>n-1</sub> ) X <sub>n</sub> |
| B4   | 新設金属標     | -30986.971     | -29908.764            | -129215.669070                                       |
| M607 | 新設金属標     | -31000.564     | -29909.360            | 25544.464736   |
| M605 | 新設金属標     | -31013.193     | -29909.588            | 73284.175059   |
| M604 | 新設金属標     | -31015.316     | -29911.723            | 355435.521360  |
| Z7   | 新設金属標     | -31015.381     | -29921.048            | 289218.427825  |
| X22  | 新設プラスチック杭 | -31001.220     | -29921.048            | -93.003660   |
| M618 | 新設金属標     | -30987.055     | -29921.045            | -232960.679490                                       |
| M614 | 新設金属標     | -30987.003     | -29913.530            | -380551.383843                                       |
|      |           | 倍面積            | 661.852917            |  |
|      |           | 面積             | 330.9264585           |  |
|      |           | 地積             | 330.92 m <sup>2</sup> |  |

| 地番  | ㊭ 772-14  |                |                       |  |
|-----|-----------|----------------|-----------------------|--|
| 測点  | 標識        | X <sub>n</sub> | Y <sub>n</sub>        | (Y <sub>n+1</sub> -Y <sub>n-1</sub> ) X <sub>n</sub> |
| C15 | 新設プラスチック杭 | -31003.803     | -29932.670            | -467444.337831                                       |
| Z6  | 新設金属標     | -31015.457     | -29932.670            | 399510.101617  |
| Z15 | 新設金属標     | -31015.555     | -29945.551            | 465822.620545  |
| Z14 | 新設金属標     | -31013.442     | -29947.689            | 68105.518632   |
| Z5  | 新設金属標     | -31003.904     | -29947.747            | -465647.634176                                       |
|     |           | 倍面積            | 346.268787            |  |
|     |           | 面積             | 173.1343935           |  |
|     |           | 地積             | 173.13 m <sup>2</sup> |  |

| 地番     | ㊧ 772-18 |                |                     |  |
|--------|----------|----------------|---------------------|--|
| 測点     | 標識       | X <sub>n</sub> | Y <sub>n</sub>      | (Y <sub>n+1</sub> -Y <sub>n-1</sub> ) X <sub>n</sub> |
| B5     | 新設金属標    | -30985.619     | -29908.707          | -147925.345106                                       |
| B4     | 新設金属標    | -30986.971     | -29908.764          | 149450.161133  |
| M614   | 新設金属標    | -30987.003     | -29913.530          | 147931.952322  |
| HPP110 | 新設金属標    | -30985.473     | -29913.538          | -149442.936279                                       |
|        |          | 倍面積            | 13.832070           |  |
|        |          | 面積             | 6.9160350           |  |
|        |          | 地積             | 6.91 m <sup>2</sup> |  |

| 地番  | ㊮ 772-15  |                |                       |  |
|-----|-----------|----------------|-----------------------|--|
| 測点  | 標識        | X <sub>n</sub> | Y <sub>n</sub>        | (Y <sub>n+1</sub> -Y <sub>n-1</sub> ) X <sub>n</sub> |
| X22 | 新設プラスチック杭 | -31001.220     | -29921.048            | -360296.178840                                       |
| Z7  | 新設金属標     | -31015.381     | -29921.048            | 360460.757982  |
| Z6  | 新設金属標     | -31015.457     | -29932.670            | 360461.641254  |
| C15 | 新設プラスチック杭 | -31003.803     | -29932.670            | 0.000000   |
| X21 | 新設プラスチック杭 | -31001.220     | -29932.670            | -360296.178840                                       |
|     |           | 倍面積            | 330.041556            |  |
|     |           | 面積             | 165.0207780           |  |
|     |           | 地積             | 165.02 m <sup>2</sup> |  |

| 地番     | ㊯ 772-19  |                |                     |  |
|--------|-----------|----------------|---------------------|--|
| 測点     | 標識        | X <sub>n</sub> | Y <sub>n</sub>      | (Y <sub>n+1</sub> -Y <sub>n-1</sub> ) X <sub>n</sub> |
| PS61+6 | 新設金属標     | -31033.952     | -29931.733          | -401020.727744                                       |
| HPP93  | 新設金属標     | -31034.025     | -29909.417          | -652831.749900                                       |
| X16    | 新設金属標     | -31033.991     | -29910.697          | 315988.096362  |
| PB1    | 新設プラスチック杭 | -31033.757     | -29919.599          | 361294.998994  |
| Z31    | 新設金属標     | -31033.801     | -29922.339          | 376564.141334  |
|        |           | 倍面積            | -5.240954           |  |
|        |           | 面積             | 2.6204770           |  |
|        |           | 地積             | 2.62 m <sup>2</sup> |  |

| 地番    | ㊰ 772-16  |                |                       |  |
|-------|-----------|----------------|-----------------------|--|
| 測点    | 標識        | X <sub>n</sub> | Y <sub>n</sub>        | (Y <sub>n+1</sub> -Y <sub>n-1</sub> ) X <sub>n</sub> |
| M618  | 新設金属標     | -30987.055     | -29921.045            | -366979.692365                                       |
| X22   | 新設プラスチック杭 | -31001.220     | -29921.048            | 360389.182500  |
| X21   | 新設プラスチック杭 | -31001.220     | -29932.670            | 360296.178840  |
| C13   | 新設プラスチック杭 | -30992.130     | -29932.670            | 314787.064410  |
| X3141 | 新設金属標     | -30992.199     | -29942.827            | 315841.500009  |
| Z22   | 新設金属標     | -30987.196     | -29942.861            | -307888.779456                                       |
| M617  | 新設金属標     | -30987.133     | -29932.891            | -676015.293528                                       |
|       |           | 倍面積            | 430.160410            |  |
|       |           | 面積             | 215.0802050           |  |
|       |           | 地積             | 215.08 m <sup>2</sup> |  |

|       |                             |
|-------|-----------------------------|
| 総合計面積 | 2992.1419265 m <sup>2</sup> |
|-------|-----------------------------|

|     |                              |    |    |     |    |    |
|-----|------------------------------|----|----|-----|----|----|
| 作成者 | 熊本市東区御領二丁目18番20号             | 縮尺 | 1/ | 申請人 | 縮尺 | 1/ |
|     | 土地家屋調査士 梶野雄志<br>(令和7年6月4日作成) |    |    |     |    |    |

|       |                       |        |
|-------|-----------------------|--------|
| 地番    | 772-1, 772-3ないし772-19 | 土地積測量図 |
| 土地の所在 | 熊本市南区富合町廻江字裏田         |        |

| 図示記号   | 標識  | X座標        | Y座標        | 備考    |
|--------|-----|------------|------------|-------|
| 2NO. 1 | 真鍮錐 | -31081.357 | -29789.302 | 2級基準点 |
| 3NO. 4 | 真鍮錐 | -30865.941 | -29933.629 | 3級基準点 |

※基準点は、熊本地震に対応した座標成果を使用している。

| 地番       | 坪数       |
|----------|----------|
| ㉠ 772-1  | 68.49 坪  |
| ㉡ 772-3  | 13.38 坪  |
| ㉢ 772-4  | 135.03 坪 |
| ㉣ 772-5  | 49.93 坪  |
| ㉤ 772-6  | 49.93 坪  |
| ㉥ 772-7  | 49.92 坪  |
| ㉦ 772-8  | 50.60 坪  |
| ㉧ 772-9  | 55.06 坪  |
| ㉨ 772-10 | 55.29 坪  |
| ㉩ 772-11 | 15.80 坪  |
| ㉪ 772-12 | 38.58 坪  |
| ㉫ 772-13 | 52.69 坪  |
| ㉬ 772-14 | 52.37 坪  |
| ㉭ 772-15 | 49.91 坪  |
| ㉮ 772-16 | 65.06 坪  |
| ㉯ 772-17 | 100.10 坪 |
| ㉰ 772-18 | 2.09 坪   |
| ㉱ 772-19 | 0.79 坪   |

| 図示記号 | 名称  | 標識    | 座標 |            | 備考    |
|------|-----|-------|----|------------|-------|
|      |     |       | X  | Y          |       |
| IN2  | IN2 | 新設金属錐 | X  | -31016.022 | 登記引照点 |
|      |     |       | Y  | -29945.749 |       |
| IN1  | IN1 | 新設金属錐 | X  | -31019.579 | 登記引照点 |
|      |     |       | Y  | -29911.923 |       |

| 測点     | X座標        | Y座標        | 夾角        | 方向角       | 距離     |
|--------|------------|------------|-----------|-----------|--------|
| IN2    | -31016.022 | -29945.749 |           |           |        |
| IN1    | -31019.579 | -29911.923 | 0-00-00   | 96-00-11  | 34.013 |
| HPP93  | -31034.025 | -29909.417 | 20-21-22  | 116-21-33 | 40.548 |
| PS35+2 | -31033.921 | -29955.565 | 112-44-16 | 208-44-27 | 20.414 |
| XA1    | -30974.527 | -29914.214 | 301-13-51 | 37-14-02  | 52.118 |
| X3143  | -30984.167 | -29951.380 | 253-58-20 | 349-58-31 | 32.349 |
| X3145  | -30975.950 | -29932.974 | 281-40-45 | 17-40-56  | 42.059 |
| X3144  | -30976.620 | -29941.812 | 269-42-11 | 5-42-22   | 39.598 |

|       |           |
|-------|-----------|
| 測量年月日 | 令和7年 6月4日 |
| 座標系   | II系       |

5/5

|     |  |    |    |     |  |    |    |
|-----|--|----|----|-----|--|----|----|
| 作成者 | 熊本市東区御領二丁目18番20号<br>土地家屋調査士 梶野雄志<br>(令和7年6月4日作成) | 縮尺 | 1/ | 申請人 |  | 縮尺 | 1/ |
|-----|--|----|----|-----|--|----|----|