宇城市不知火町柏原　土地

所在地	宇城市不知火町柏原100-9付近【ナビ検索】			区域区分	非線引き区域
売買代金	12,300,000円			用途地域	指定なし
土地面積	372㎡(112.53坪)			電柱	-
接道	東側市道　幅員4.5-5.1m　南側私道　幅員約3.9m				
交通	産交バス『御領団地前』徒歩約7分				
建ぺい	70%	容積	200%		
地目	田	引渡時期	要相談		
上水	前面	下水	前面		
小学校	不知火小学校	中学校	不知火中学校		



タレントのスザンヌさんの妹
マーガリンさん
(弊社専属モデル)

備考
・必要経費
仲介手数料
水道加入金　105,300円/1宅地から
・売主にて宅地への地目変更後引渡し(費用売主負担)
・売主にて確定測量後引渡し
・建築条件なし!!

HP

Instagram

広告有効期限	令和8年12月25日	取引形態:媒介

熊本県知事(2)第5535号

ーすべての人に不動産をー
株式会社　MR不動産

〒862-0951　熊本市中央区上水前寺1丁目12-25
EDEN SUIZENJI 2F
TEL:096-284-1286　FAX:096-284-1285

LINE

ーすべての人に不動産をー
株式会社MR不動産

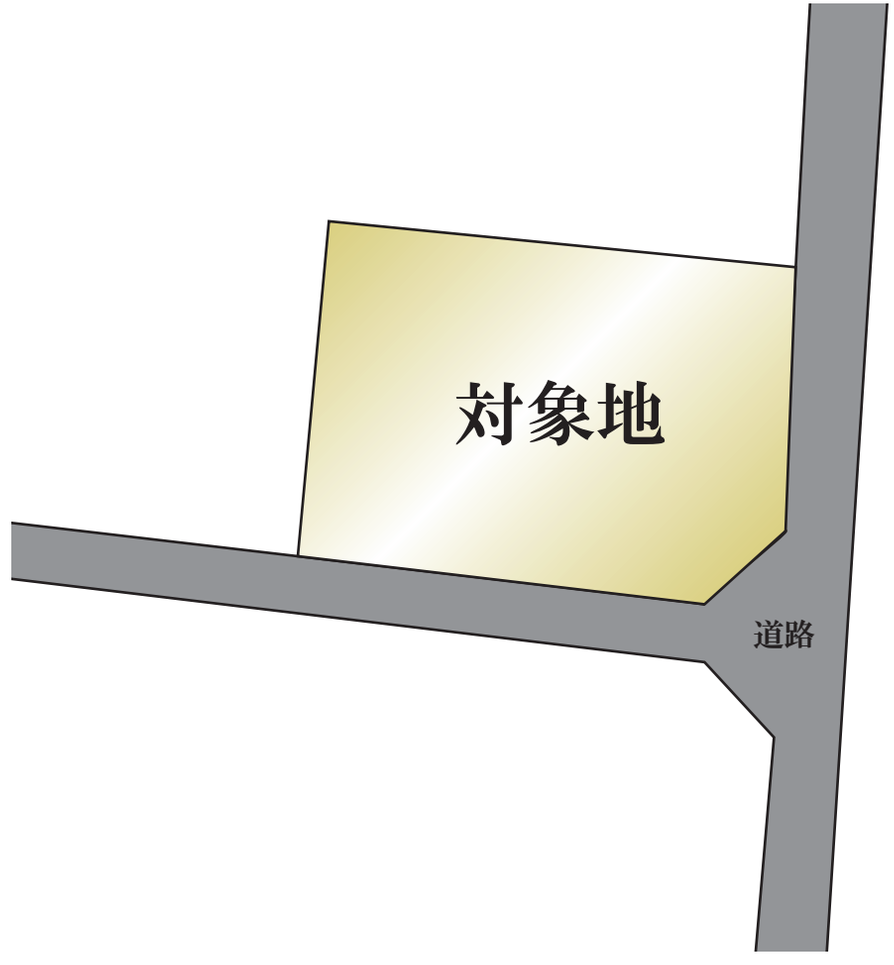

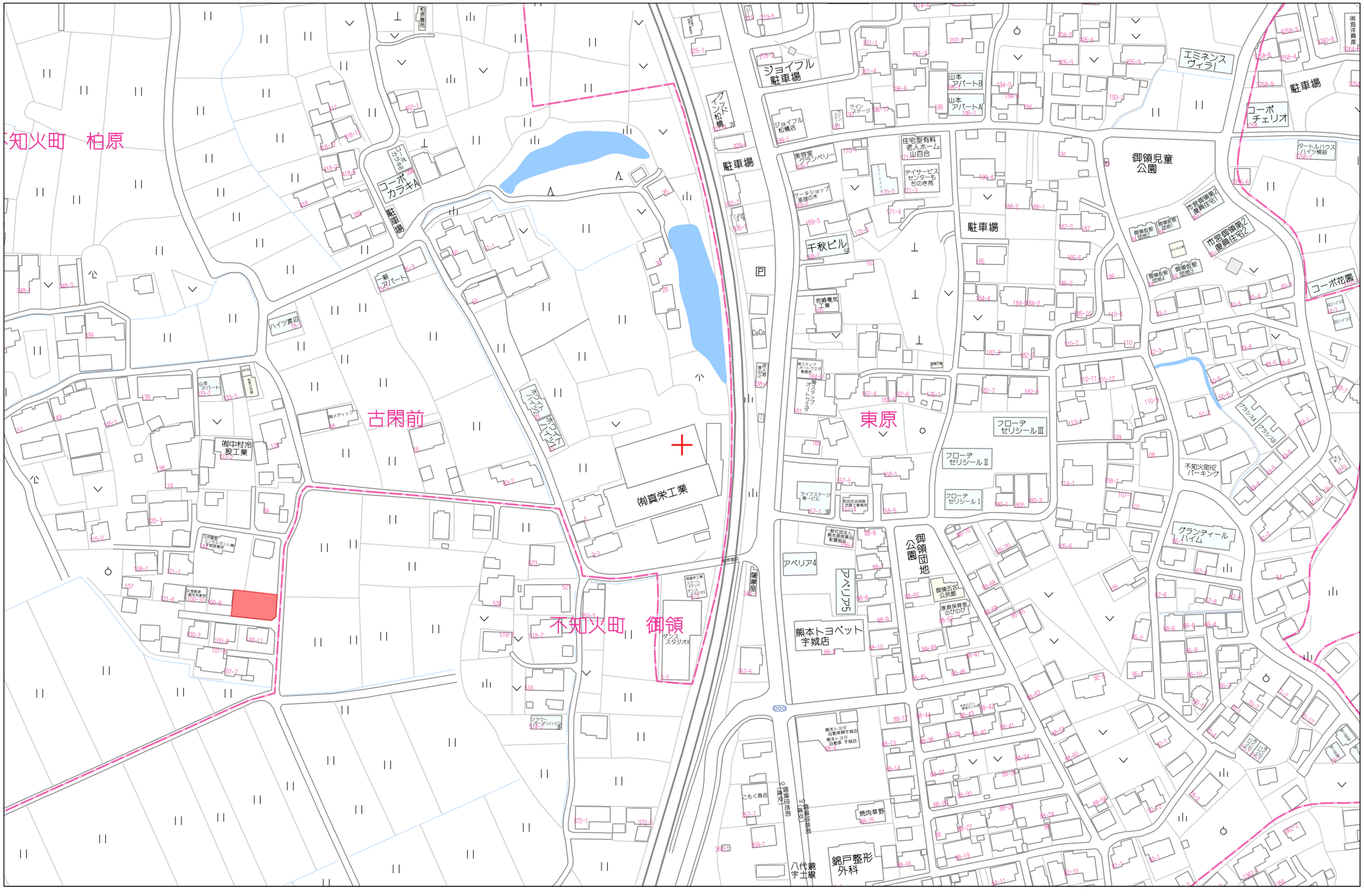

Copyright(C)2026 ZENRIN CO., LTD.

禁無断複写複製
株式会社ＭＲ不動産（熊本県２）
Z21149925-20261116153427

表示年月日：２０２６／０９／１０

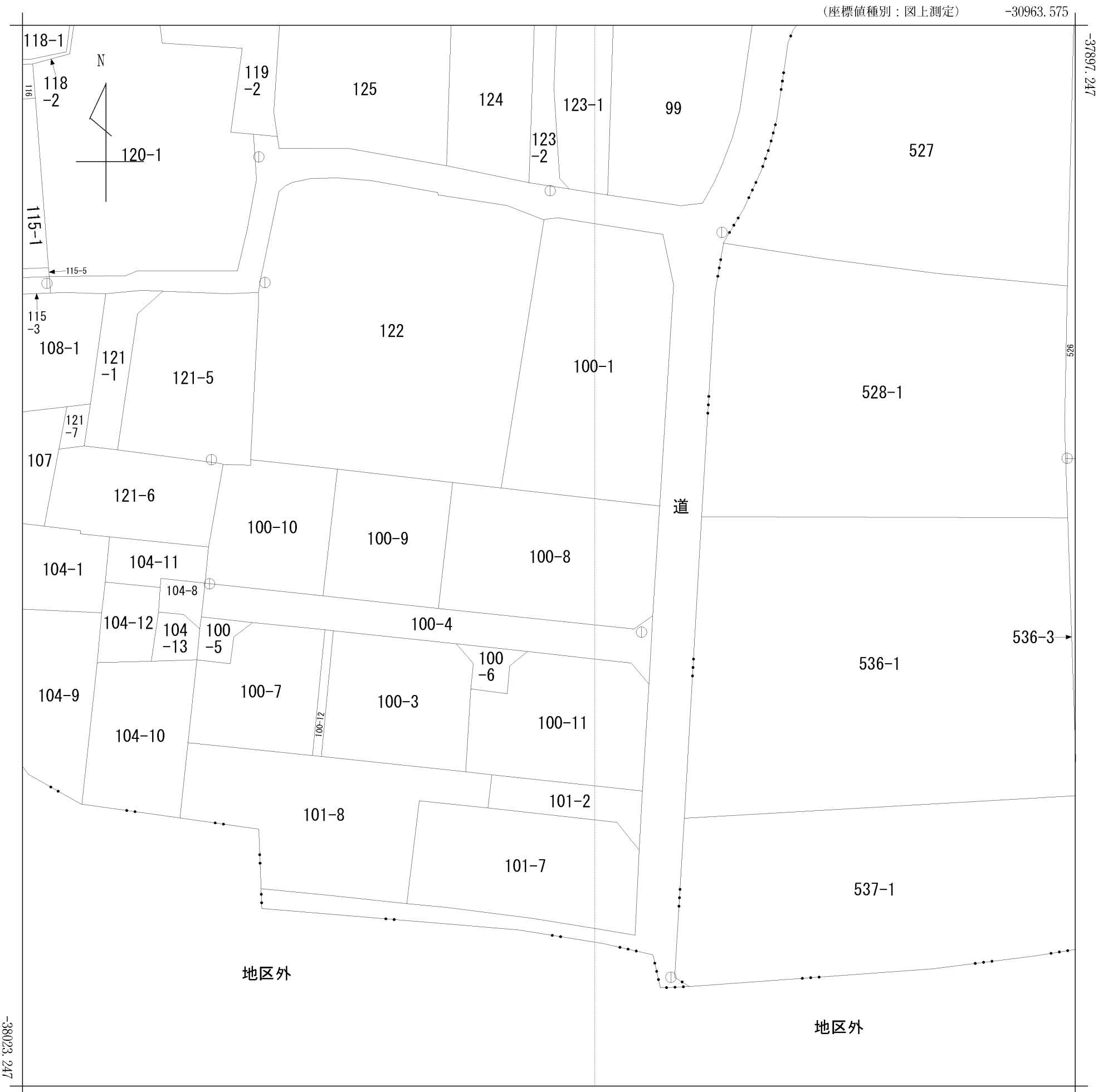

（注）国土交通省国土地理院が公表した座標補正パラメータ(kumamoto2016_BL.par)による修正がされています。

請求部分	所　在	宇城市不知火町柏原字古閑前				地　番	100番8			
出力縮尺	1/500	精度区分	甲三	座標系番号又は記号	II	分類	地図(法第１４条第１項)		種類	地籍図
作成年月日	昭和61年2月			備付年月日(原図)				補記事項		

この情報は，令和８年熊本地震発生以前に作成された地図又は地図に準ずる図面に基づくものである。

タイトル1

130.668241,32.657931

130.670585,32.657937

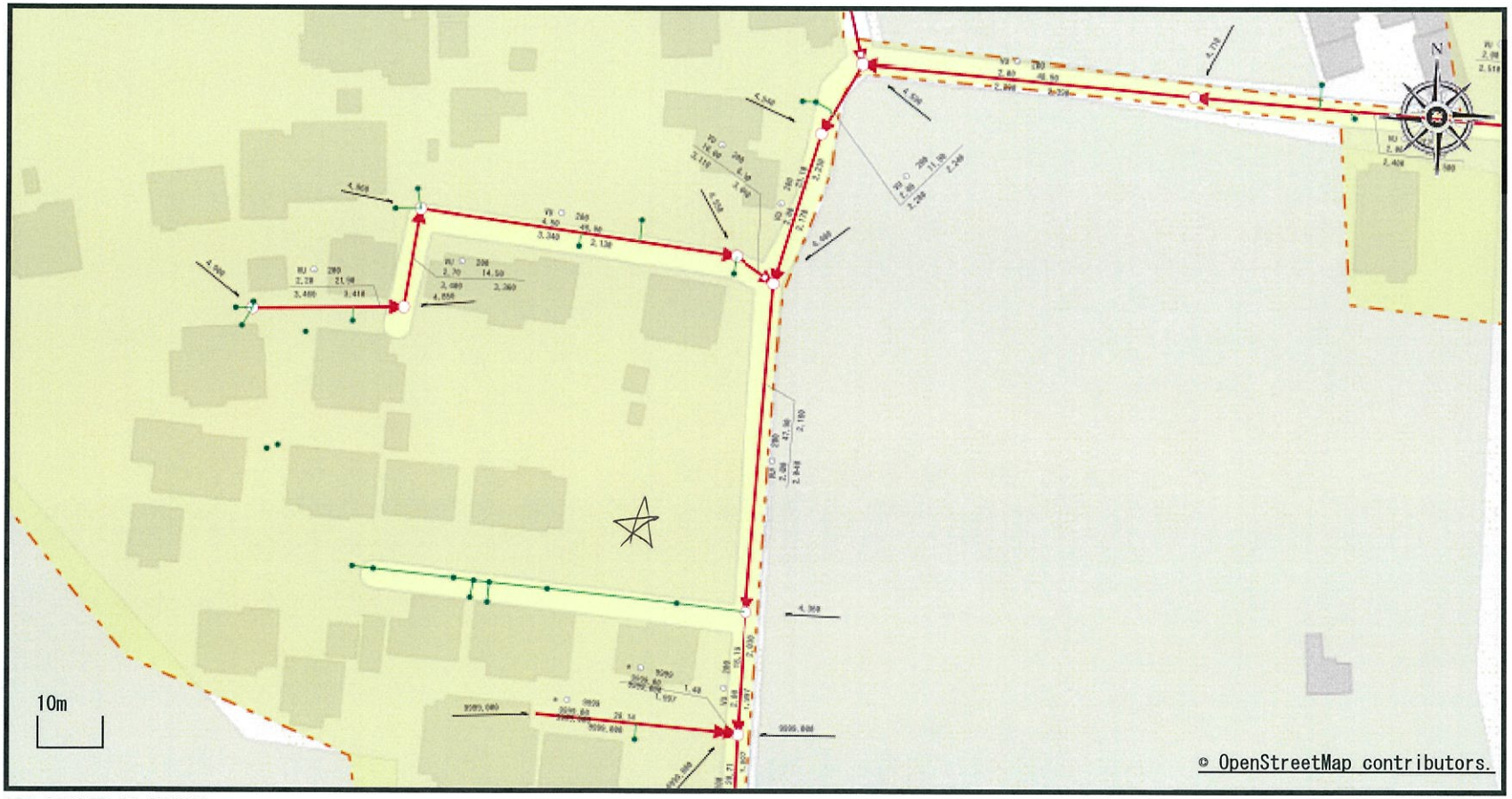

130.668245,32.656899

130.670589,32.656906

注釈： 注釈1

2026年9月26日10時23分

タイトル1

130.668241,32.657931 130.670585,32.657937

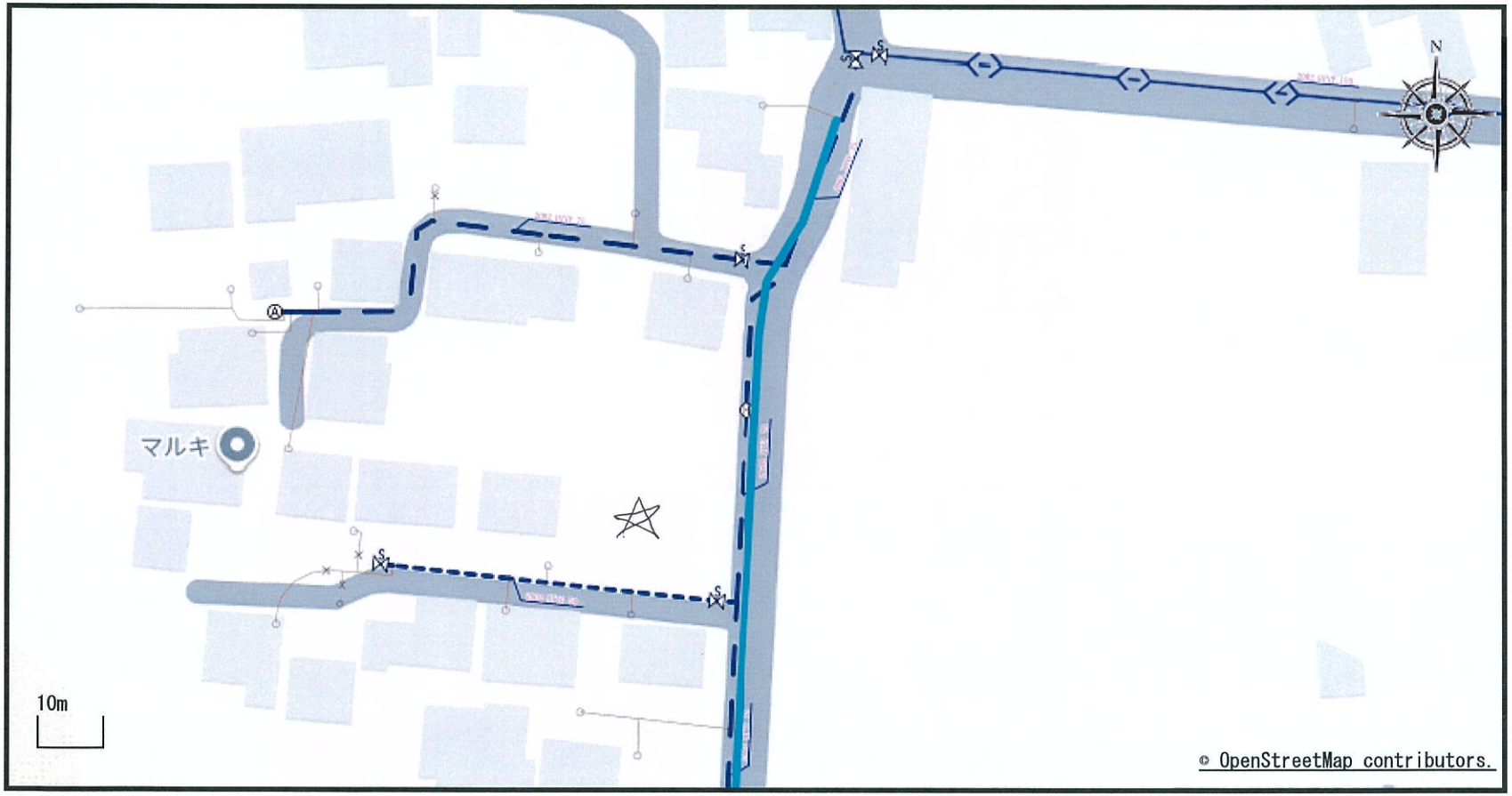

130.668245,32.656899 130.670589,32.656906

注釈： 注釈1

2026年9月26日10時20分